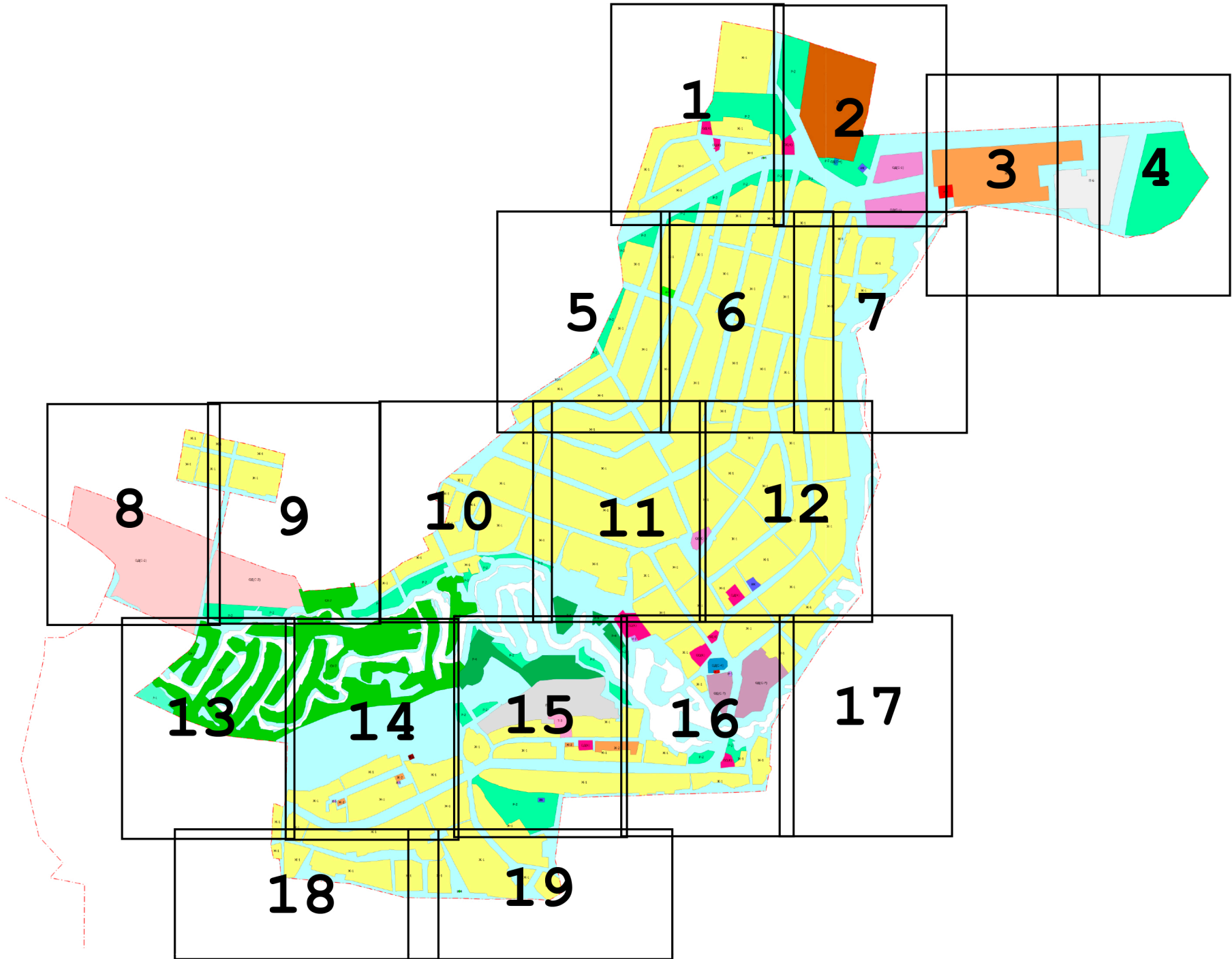
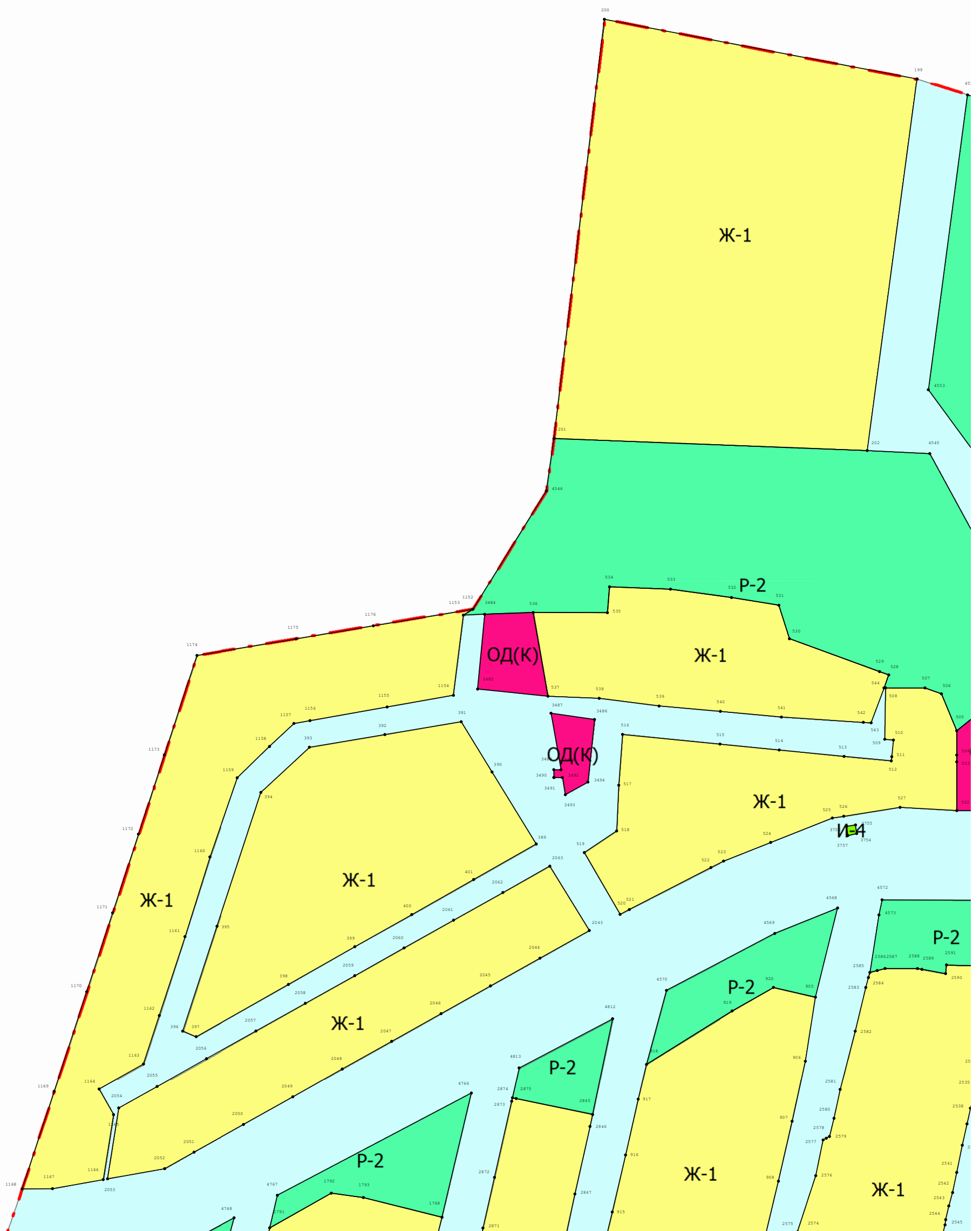


Графическое описание местоположения границ территориальных зон

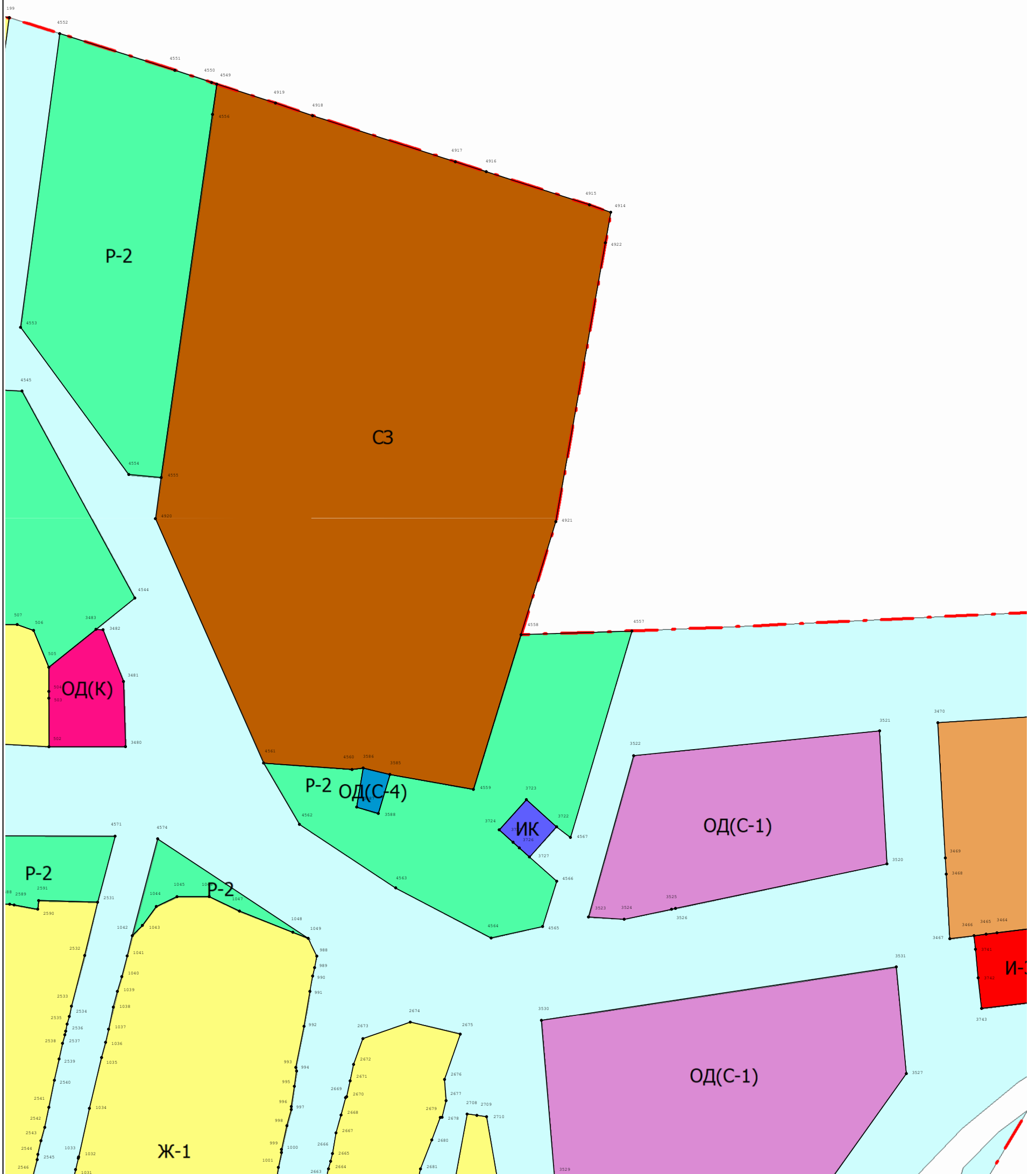


Выносной лист №1



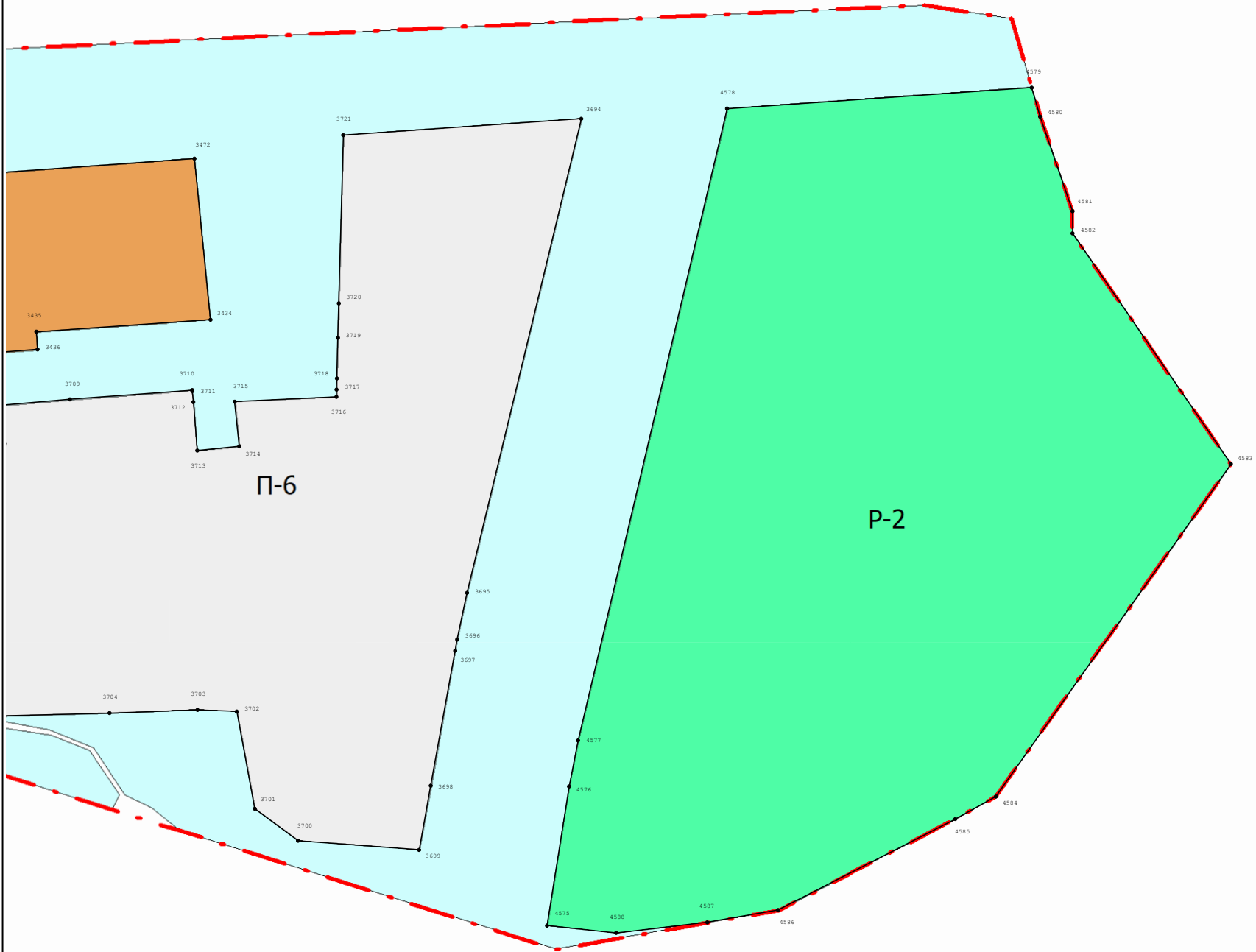
Масштаб 1:2 000

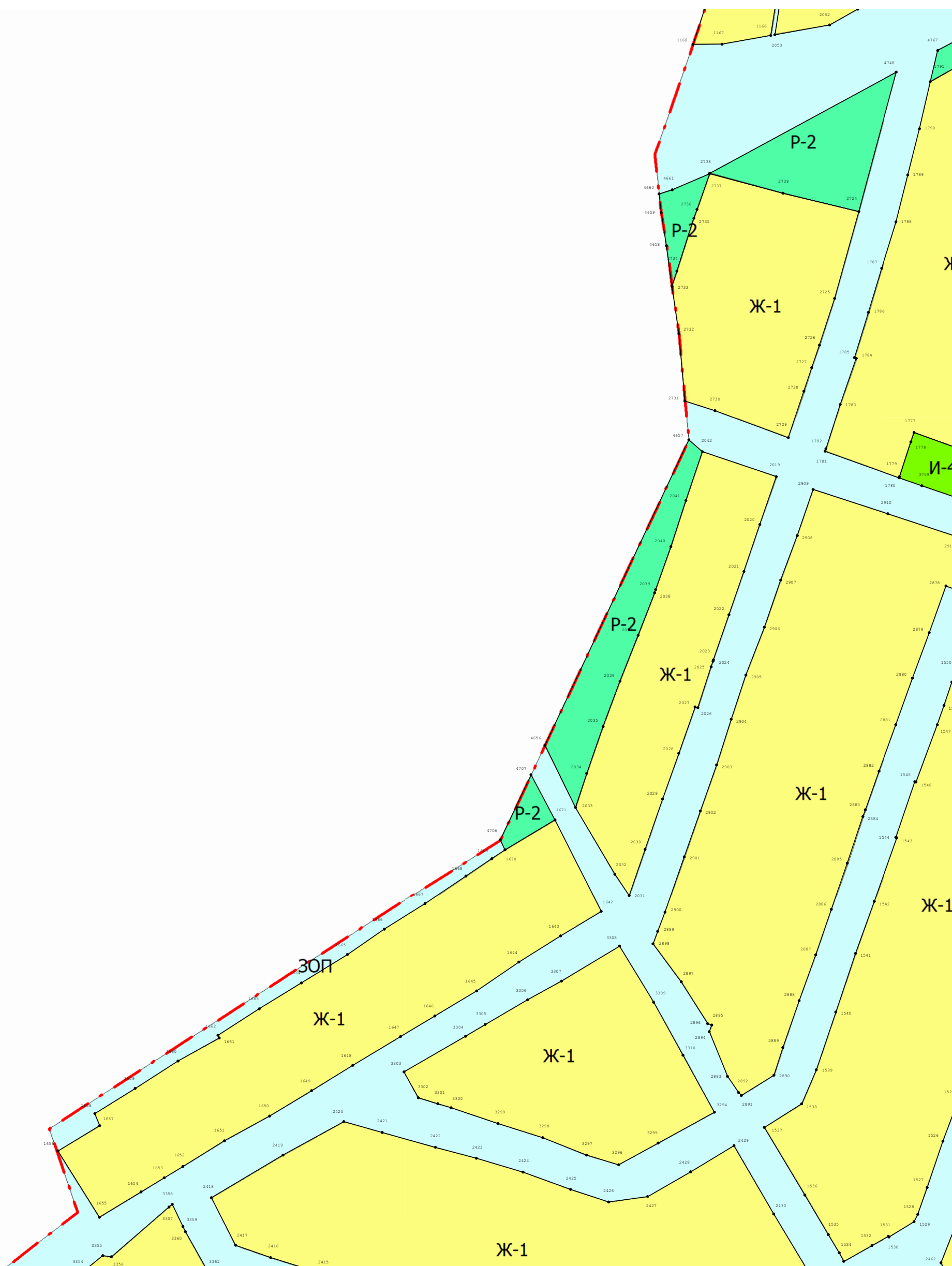
Выносной лист №2



Масштаб 1:2 000



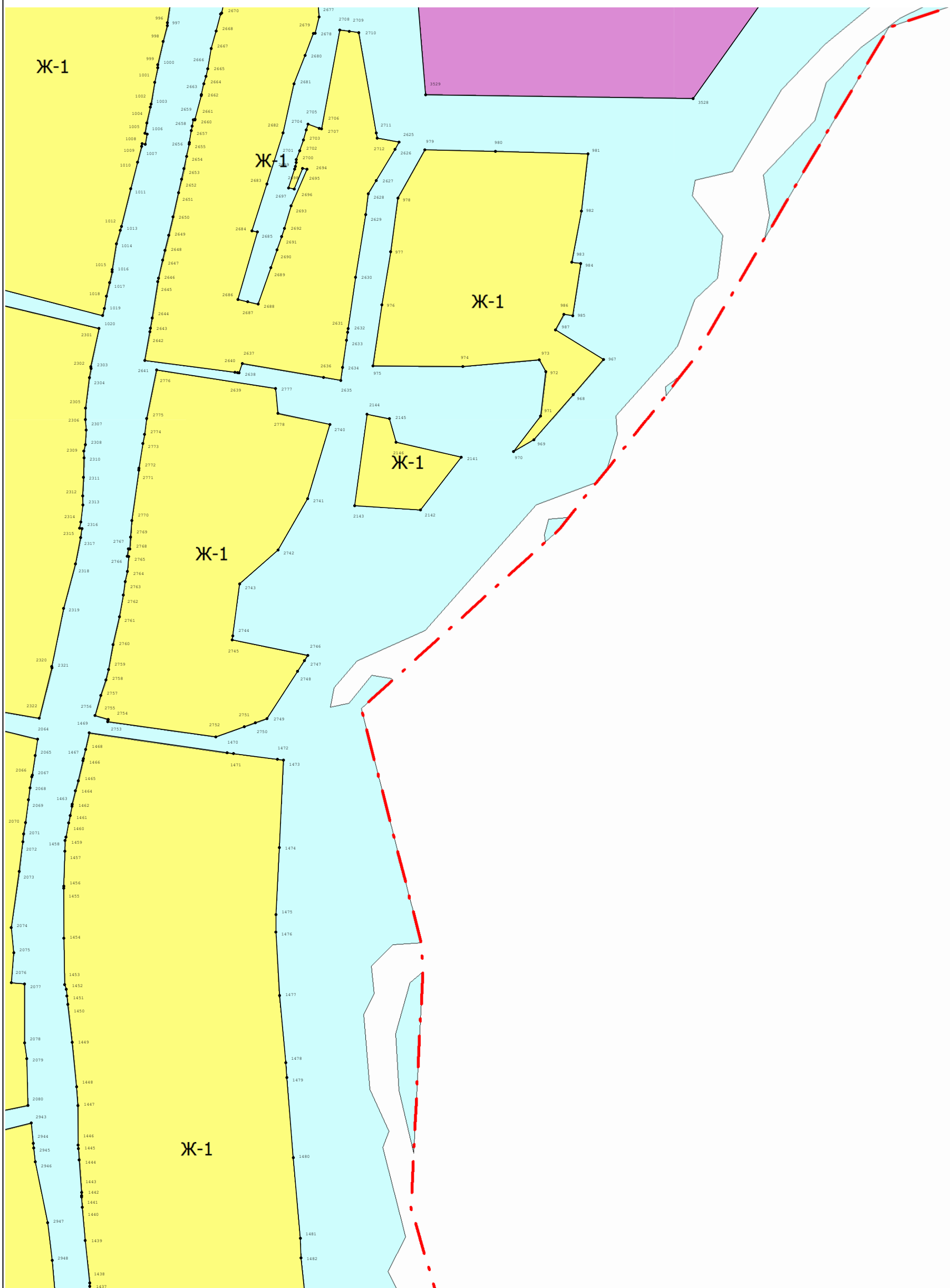




Масштаб 1:2 000

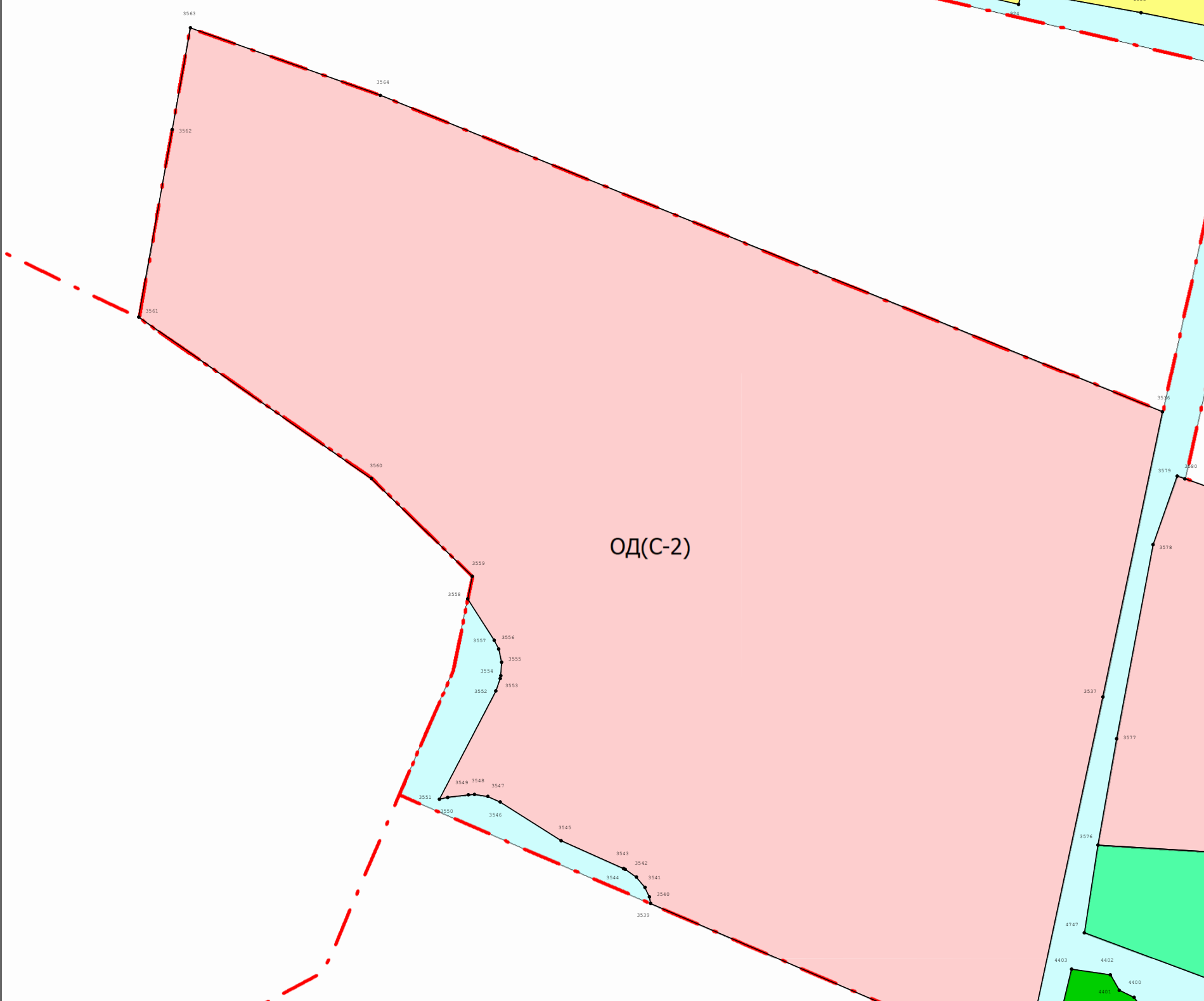


Выносной лист №7



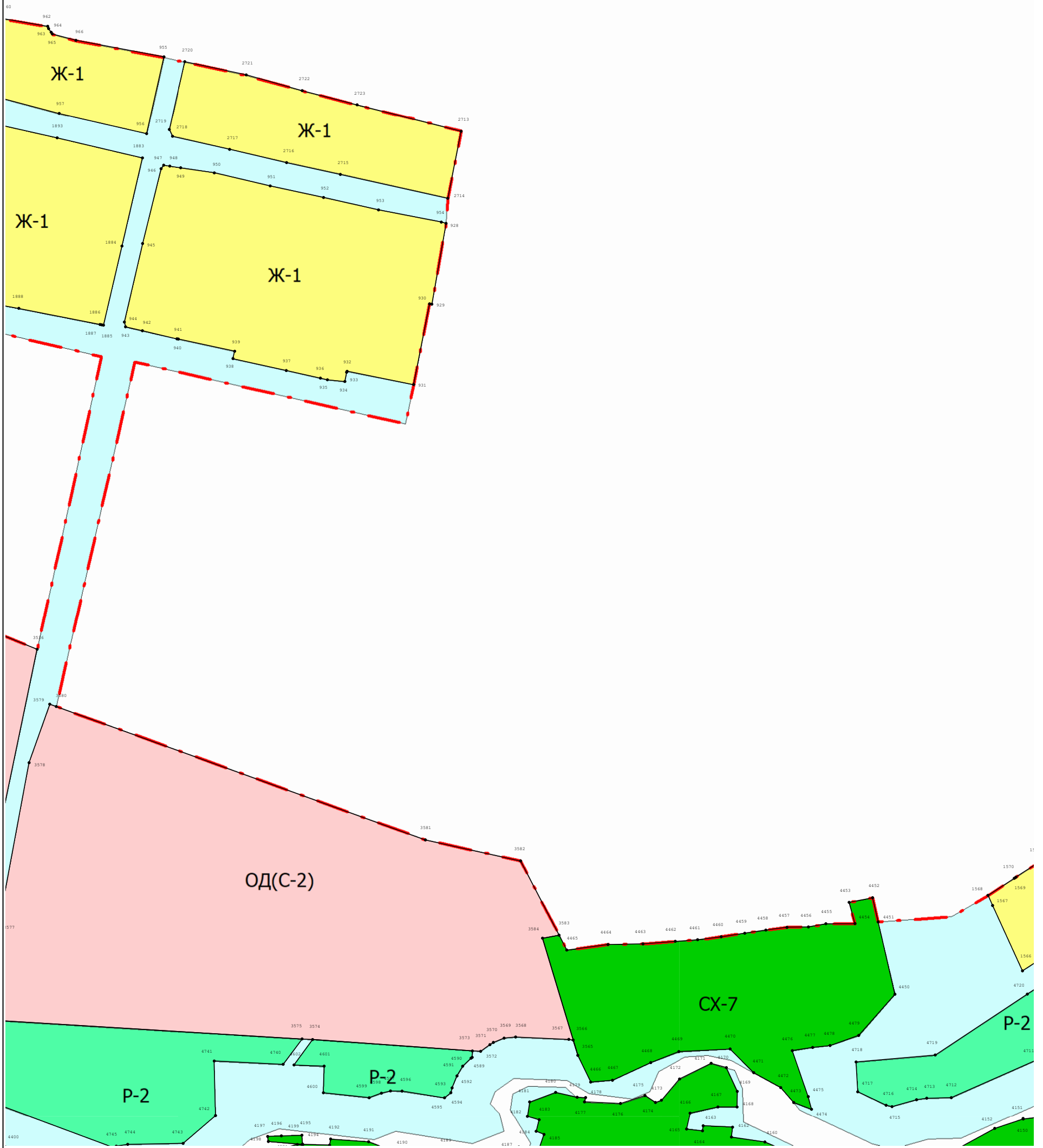
Масштаб 1:2 000



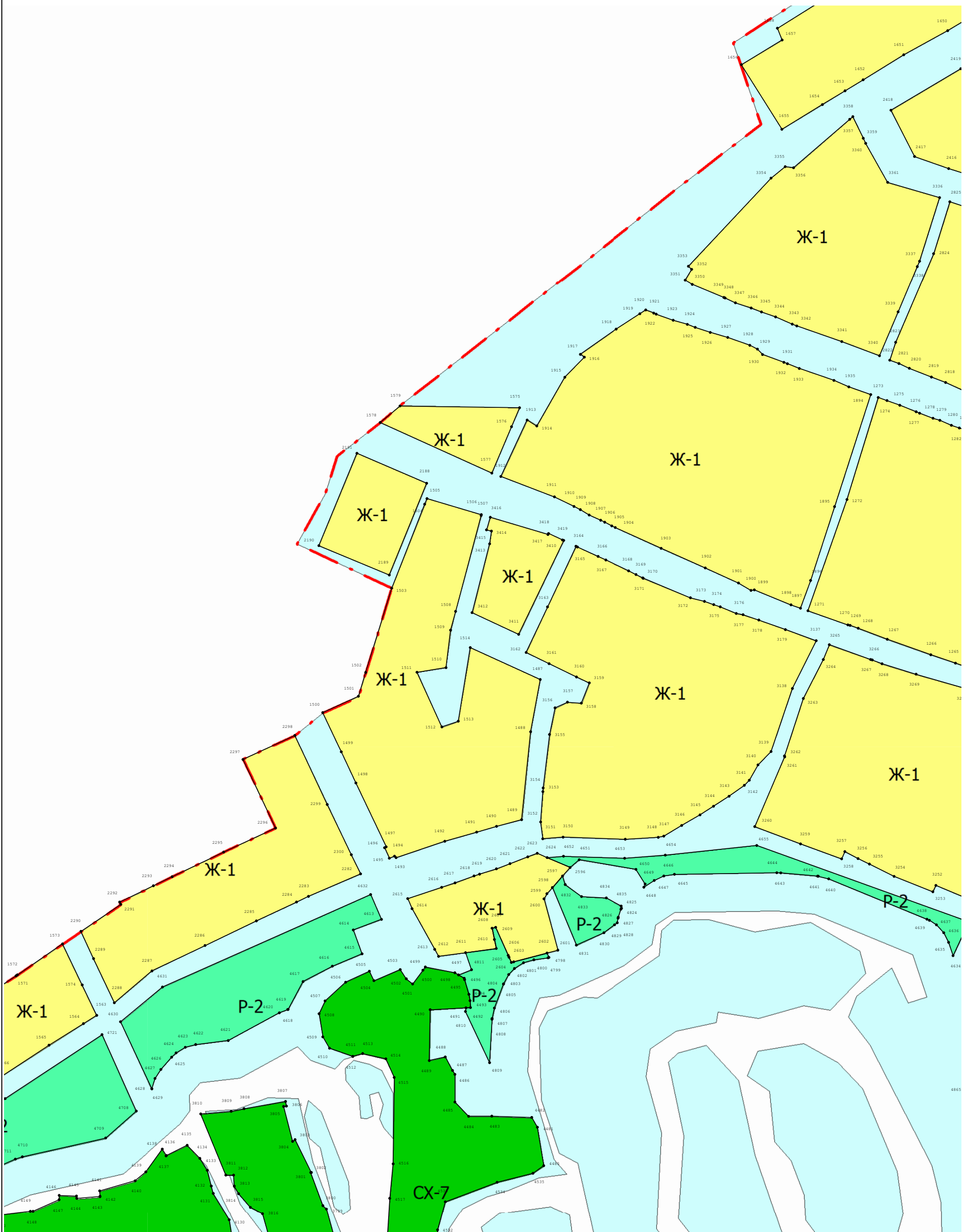


Масштаб 1:2 000

Выносной лист №9

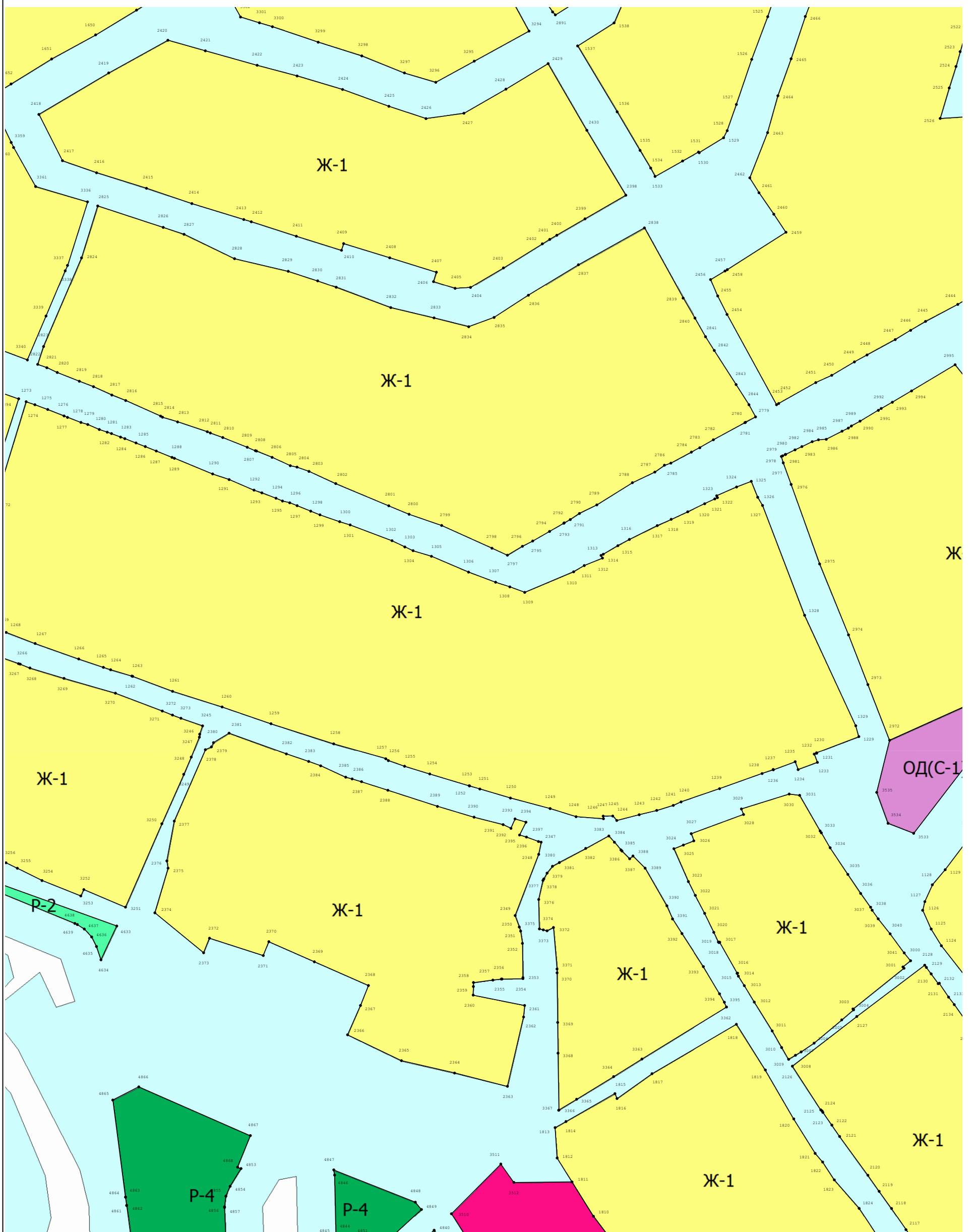


Выносной лист №10



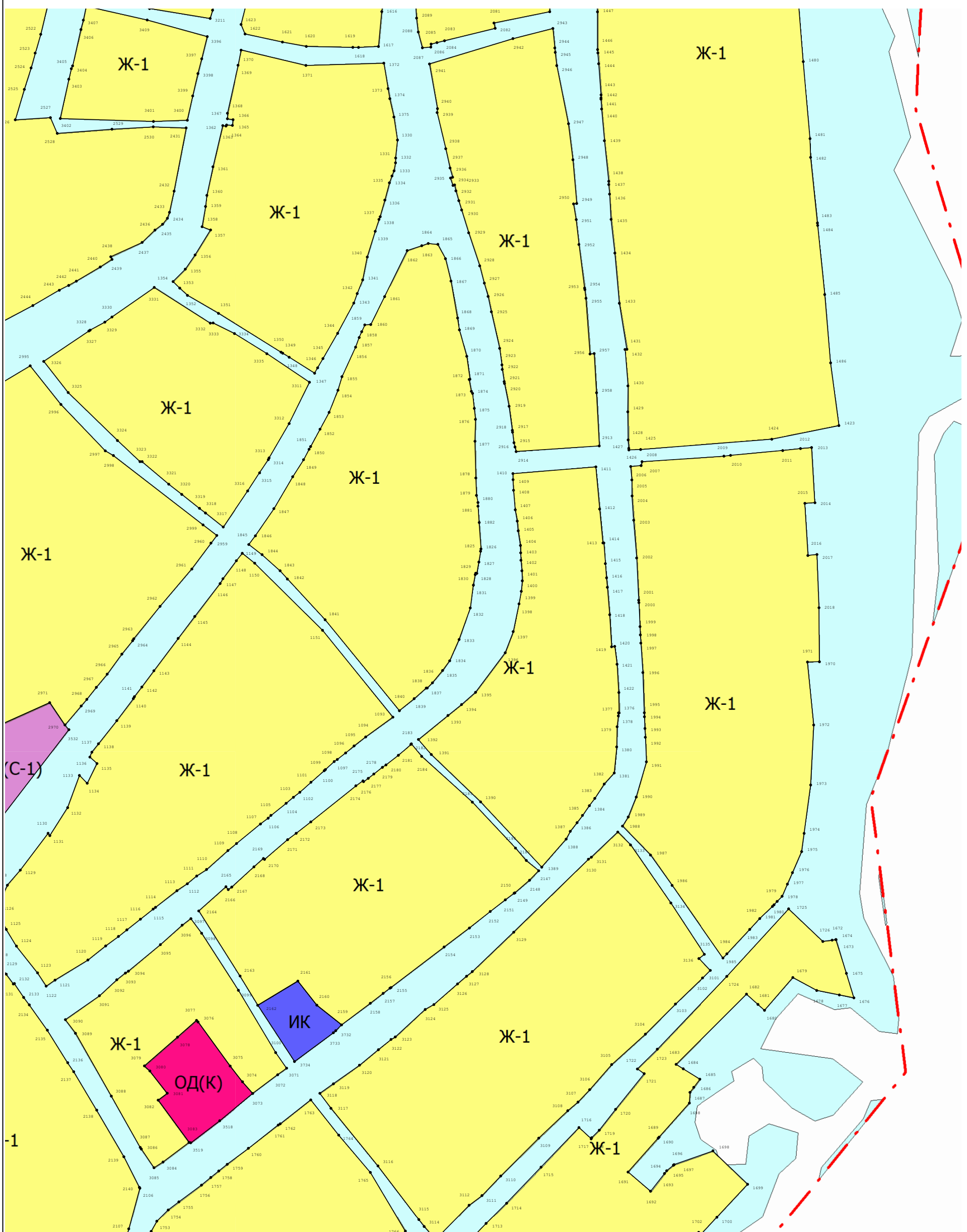
Масштаб 1:2 000

Выносной лист №11



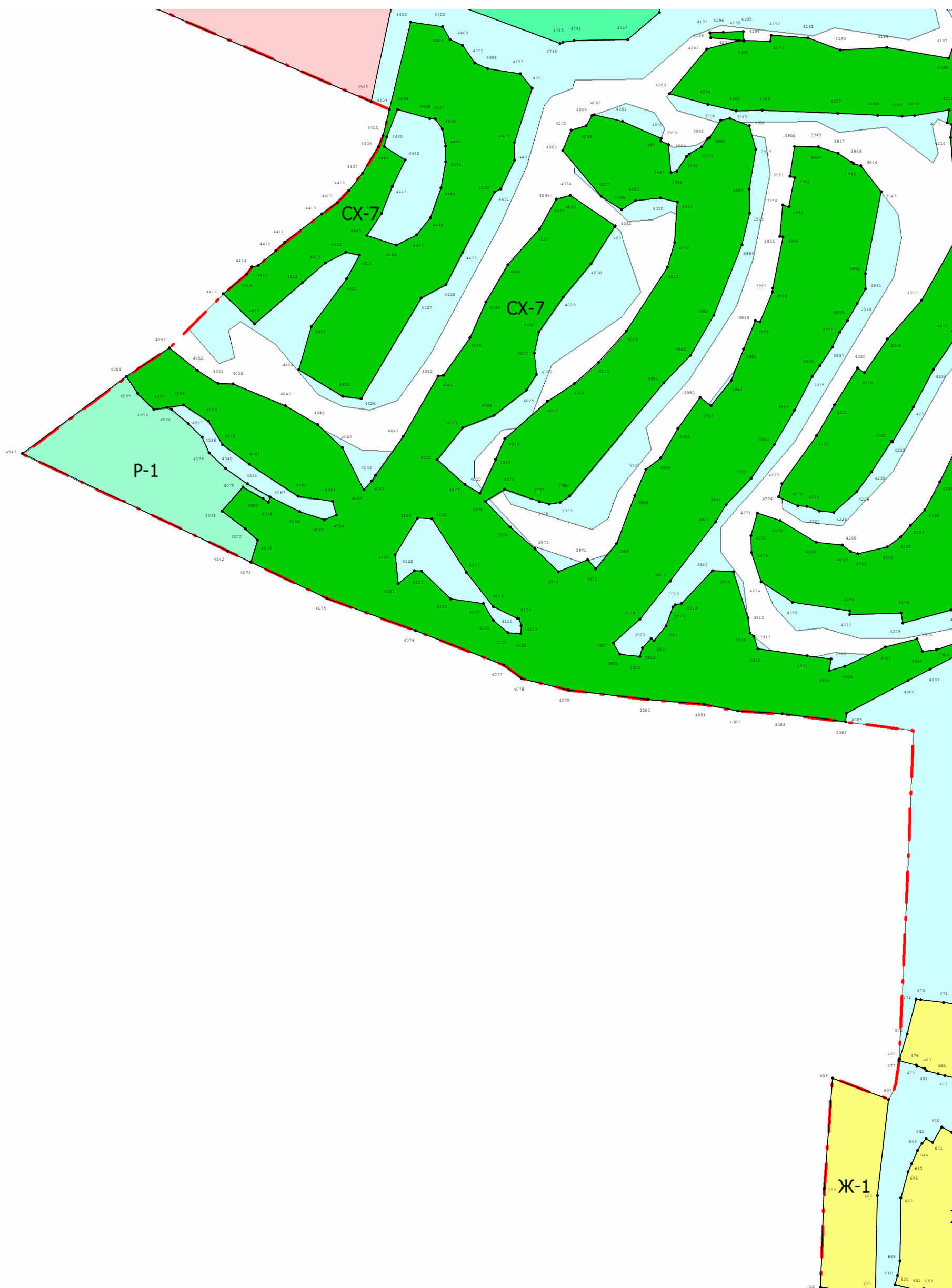
Масштаб 1:2 000

Выносной лист №12



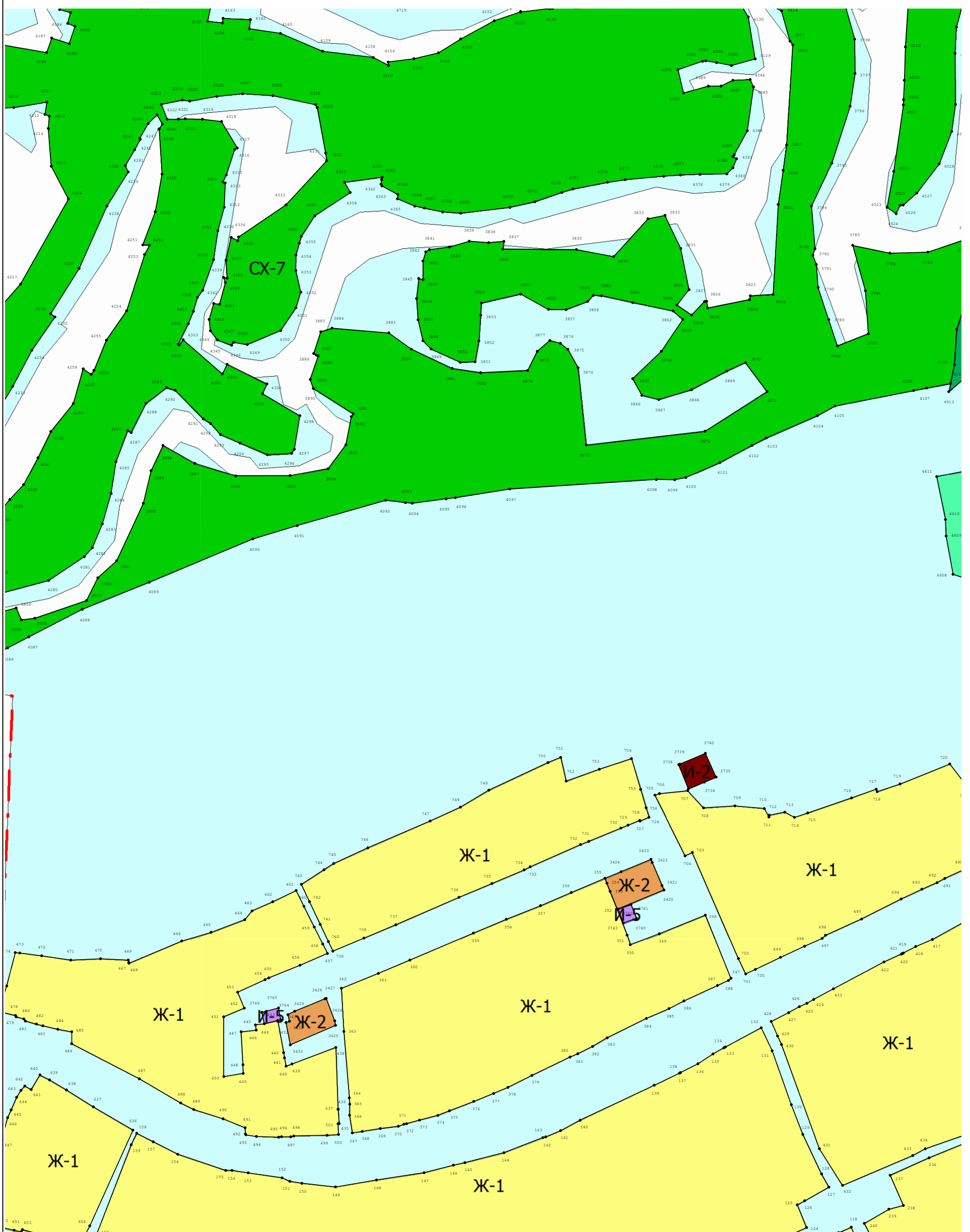
Масштаб 1:2 000

Выносной лист №13



Масштаб 1:2 000

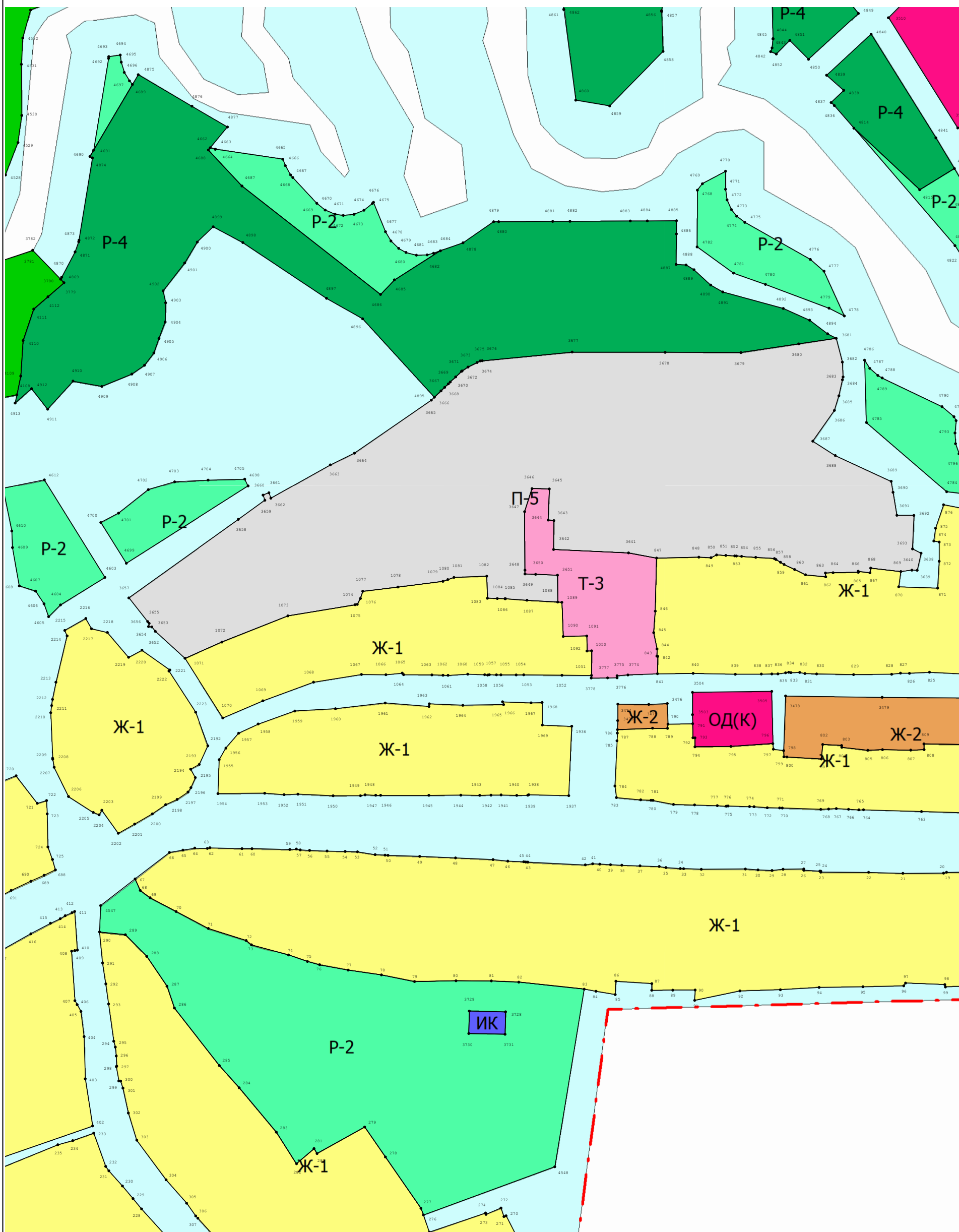
Выносной лист №14



Масштаб 1:2 000



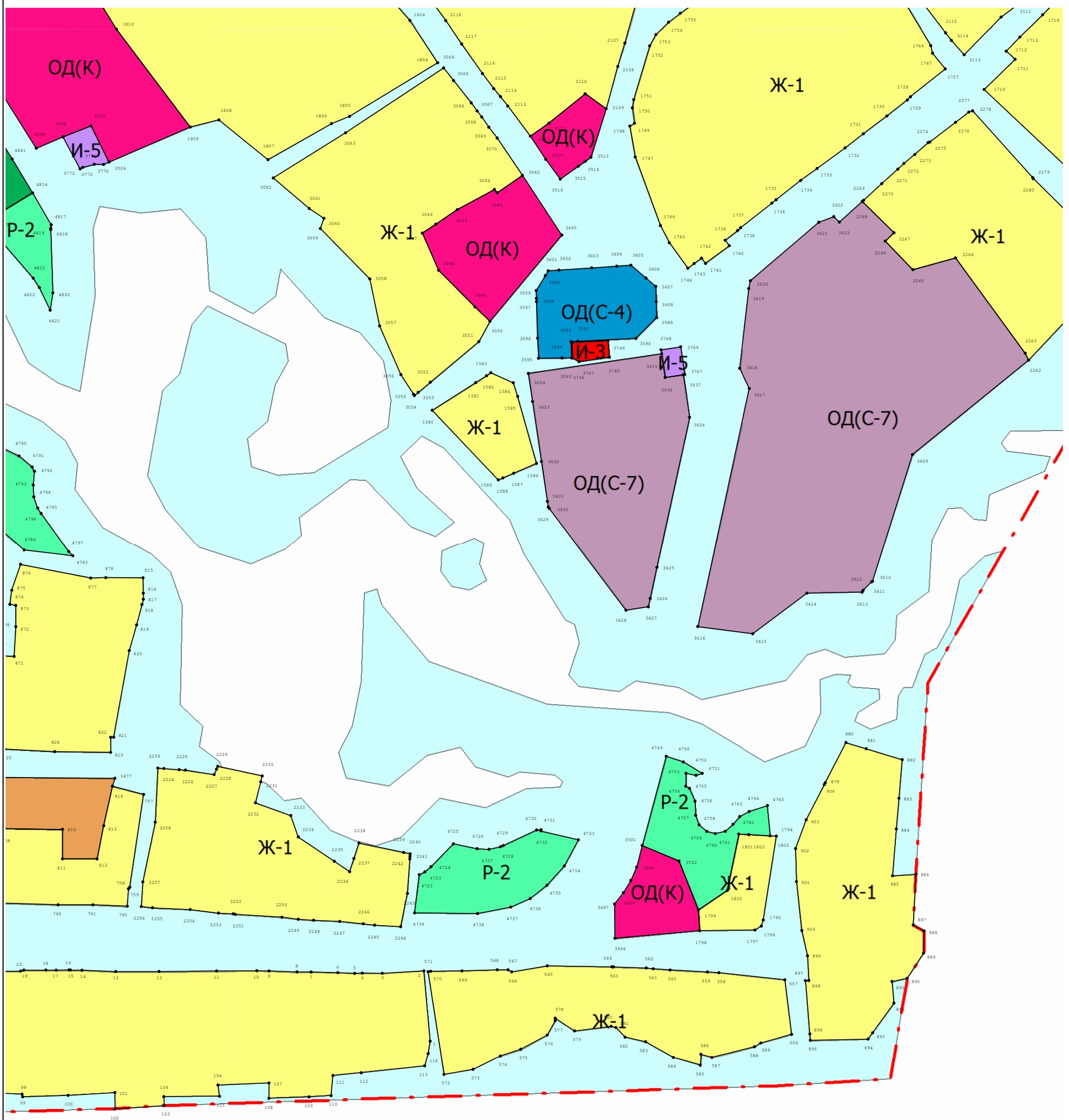
Выносной лист №15



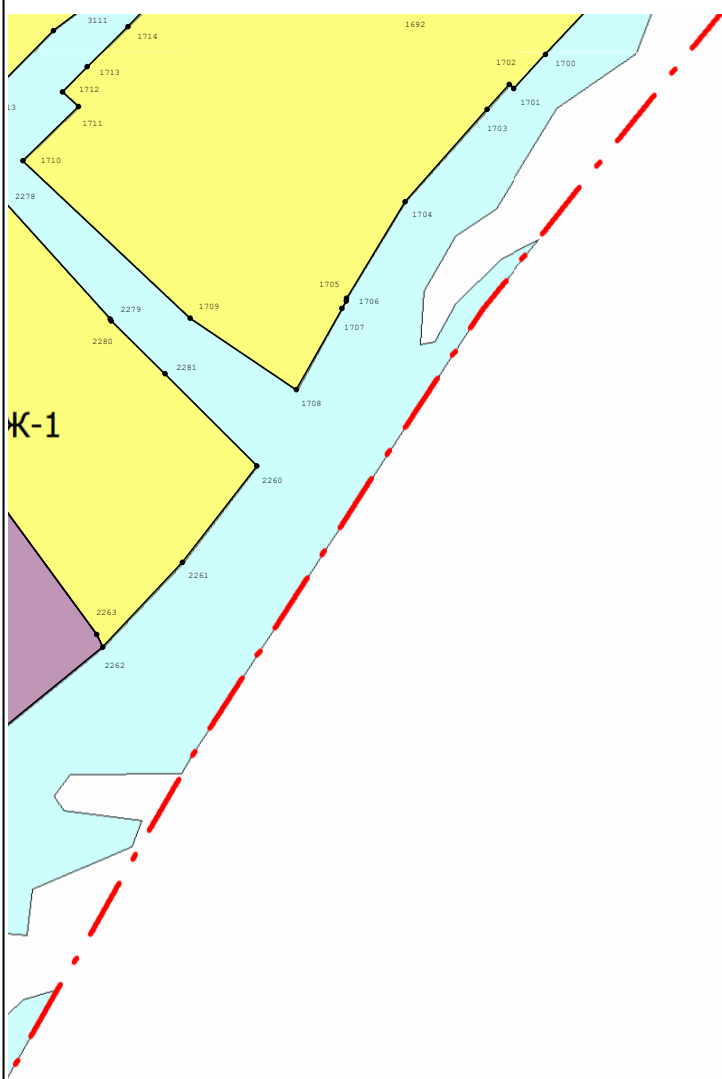
Масштаб 1:2 000



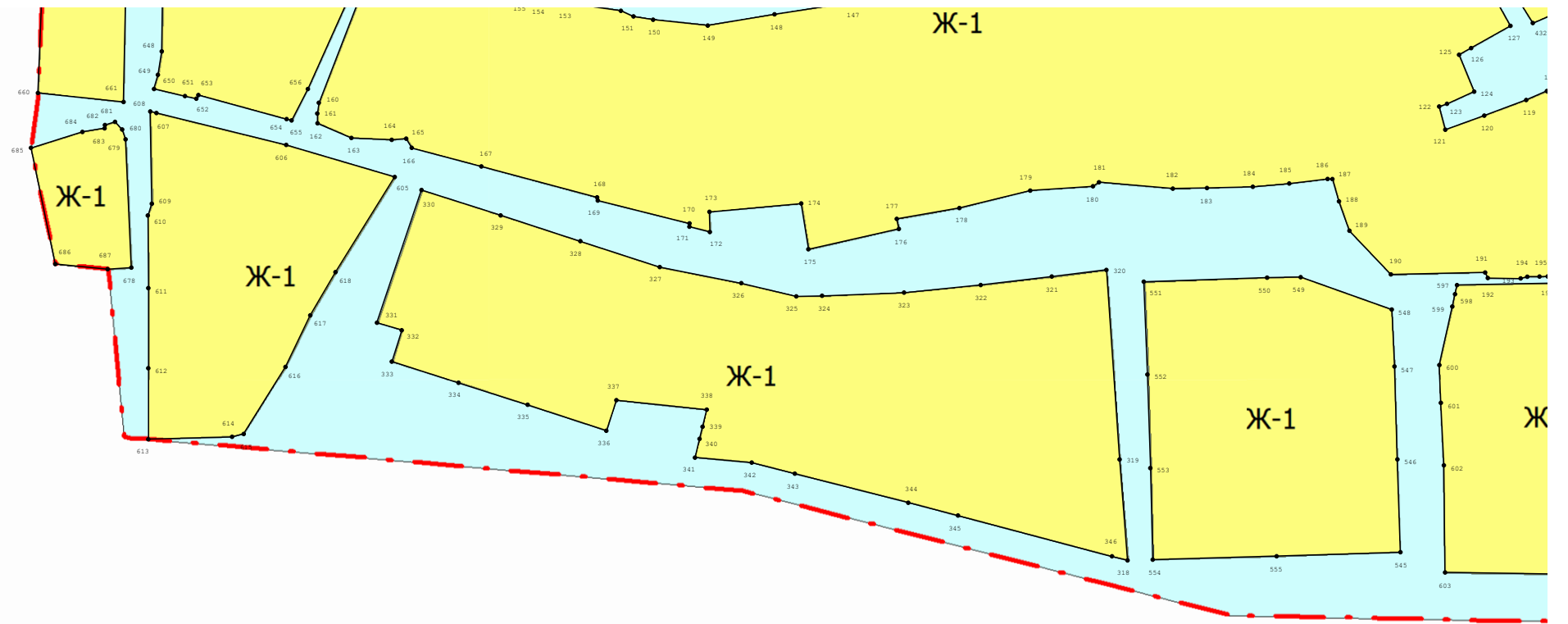
Выносной лист №16



Масштаб 1:2 000



Выносной лист №18



Масштаб 1:2 000

Выносной лист №19



Масштаб 1:2 000