

66:35:0101001

1	1	1: 2	: 3	: 8
		65731000		
		66:35:0101001		
		: 14		
1	66:35:0101001: 1	66:35:0101001:18	761.51	,44
2	66:35:0101001: 2	66:35:0101001:5	982.06	,44
3	66:35:0101001: 3	66:35:0101001:15	376.17	,44
4	66:35:0101001: 4	66:35:0101001:137	440.18	44-5
5	66:35:0101001: 5	66:35:0101001:20	1300.76	,44
6	66:35:0101001: 6	66:35:0101001:29	220.09	,27,44
7	66:35:0101001: 7	66:35:0101001:24	1828.13	,44
8	66:35:0101001: 8	66:35:0101001:22	1576.57	,.44
9	66:35:0101001: 9	66:35:0101001:9	451.71	,44
10	66:35:0101001: 10	66:35:0101001:3	284.65	,44
11	66:35:0101001: 11	66:35:0101001:135	154.54	

				, . ,3 ,44-
12	66:35:0101001: 12	66:35:0101001:6	209.01	. , .44 , 3
13	66:35:0101001: 13	66:35:0101001:19	1360.64	. , . ,44 , 1
14	66:35:0101001: 14	66:35:0101001:11	371.48	. , . ,44 ,7

1	2	2: 5	: 3	: 8
		65731000		
		66:35:0101001		
: 14				

			Y
66:35:0101001: 1	1	403873,56	1544786,41
	2	403873,56	1544791,07
	3	403867,80	1544789,15
	4	403856,08	1544791,92
	5	403846,10	1544796,54
	6	403837,53	1544801,96
	7	403825,40	1544823,28
	8	403804,62	1544811,10
	9	403816,53	1544800,21
	10	403833,15	1544791,78
	11	403851,20	1544787,27
	12	403867,30	1544786,60
	1	403873,56	1544786,41
66:35:0101001: 2	1	403831,84	1544832,96
	2	403829,69	1544838,00
	3	403815,97	1544832,62
	4	403805,74	1544829,19
	5	403795,95	1544846,19
	6	403795,64	1544870,44
	7	403794,86	1544871,25
	8	403784,60	1544880,42
	9	403783,62	1544863,31
	10	403784,55	1544844,71
	11	403790,77	1544822,41
	12	403795,36	1544816,76
	13	403801,82	1544815,32
	14	403811,80	1544819,41
	15	403819,38	1544828,03
	1	403831,84	1544832,96
66:35:0101001: 3	1	403794,86	1544871,25
	2	403791,72	1544892,72
	3	403791,42	1544895,96
	4	403791,58	1544900,95
	5	403789,15	1544929,09
	6	403788,85	1544936,69

	7	403788,92	1544942,33
	8	403783,75	1544942,31
	9	403785,48	1544930,17
	10	403785,71	1544916,36
	11	403785,37	1544893,85
	12	403784,60	1544880,42
	1	403794,86	1544871,25
66:35:0101001: 4	1	403788,92	1544942,33
	2	403789,11	1544957,30
	3	403791,75	1544957,82
	4	403800,07	1544958,87
	5	403804,95	1544960,04
	6	403800,48	1544976,44
	7	403785,34	1544973,13
	8	403780,64	1544966,16
	9	403783,75	1544942,31
	1	403788,92	1544942,33
66:35:0101001: 5	1	403804,95	1544960,04
	2	403813,90	1544962,35
	3	403818,57	1544963,40
	4	403819,82	1544963,86
	5	403826,42	1544965,09
	6	403841,18	1544934,04
	7	403840,98	1544914,80
	8	403845,17	1544899,91
	9	403850,12	1544892,64
	10	403853,27	1544893,84
	11	403853,81	1544892,99
	12	403858,09	1544894,69
	13	403854,35	1544904,19
	14	403850,99	1544916,13
	15	403851,20	1544936,25
	16	403827,42	1544986,28
	17	403821,48	1544981,72
	18	403813,97	1544979,55
	19	403800,48	1544976,44
	1	403804,95	1544960,04
66:35:0101001: 6	1	403797,29	1545000,87
	2	403806,83	1544985,59
	3	403794,96	1544978,20
	4	403785,40	1544993,45
	1	403797,29	1545000,87
	5	403795,70	1544993,98
	6	403799,94	1544987,19
	7	403796,55	1544985,08
	8	403792,30	1544991,86
	5	403795,70	1544993,98
66:35:0101001: 7	1	403754,78	1544980,96

	2	403759,73	1544981,58
	3	403786,08	1544993,87
	4	403774,34	1545021,82
	5	403777,92	1545048,34
	6	403772,84	1545055,70
	7	403727,03	1545064,48
	8	403733,06	1545016,12
	9	403739,34	1545008,15
	10	403742,40	1545001,23
	11	403754,29	1545004,75
	12	403742,65	1545020,03
	13	403738,66	1545051,99
	14	403756,17	1545048,55
	15	403767,58	1545046,49
	16	403764,49	1545023,64
	17	403764,07	1545020,40
	18	403773,86	1544997,46
	19	403750,17	1544988,26
	1	403754,78	1544980,96
66:35:0101001: 8	1	403743,73	1544999,01
	2	403742,40	1545001,23
	3	403739,34	1545008,15
	4	403725,94	1545019,29
	5	403714,76	1545042,45
	6	403685,59	1545026,24
	7	403682,80	1545005,14
	8	403669,34	1544988,08
	9	403680,70	1544975,45
	10	403716,37	1544977,46
	11	403734,24	1544978,30
	12	403754,78	1544980,96
	13	403750,17	1544988,26
	14	403727,27	1544982,20
	15	403699,14	1544980,11
	16	403689,34	1544980,81
	17	403682,41	1544988,50
	18	403684,44	1544991,07
	19	403692,35	1545001,10
	20	403694,84	1545019,94
	21	403710,36	1545028,57
	22	403717,88	1545012,99
	23	403737,02	1544997,08
	1	403743,73	1544999,01
66:35:0101001: 9	1	403689,01	1544966,03
	2	403689,39	1544958,49
	3	403631,61	1544960,37
	4	403631,23	1544963,91
	1	403689,01	1544966,03

	5	403634,36	1544933,19
	6	403639,20	1544931,86
	7	403642,03	1544896,76
	8	403639,45	1544896,43
	5	403634,36	1544933,19
66:35:0101001: 10	1	403724,32	1544967,86
	2	403724,66	1544963,28
	3	403709,42	1544962,49
	4	403689,39	1544958,49
	5	403689,01	1544966,03
	6	403707,25	1544967,12
	1	403724,32	1544967,86
	7	403722,80	1544903,26
	8	403716,15	1544895,30
	9	403710,29	1544896,99
	10	403703,64	1544901,61
	11	403708,63	1544903,17
	7	403722,80	1544903,26
66:35:0101001: 11	1	403743,50	1544968,55
	2	403743,25	1544963,43
	3	403724,66	1544963,28
	4	403724,32	1544967,86
	1	403743,50	1544968,55
	5	403774,08	1544925,97
	6	403777,57	1544925,71
	7	403777,05	1544909,09
	8	403772,92	1544909,79
	5	403774,08	1544925,97
66:35:0101001: 12	1	403774,08	1544925,97
	2	403777,57	1544925,71
	3	403777,62	1544936,15
	4	403776,39	1544948,94
	5	403774,34	1544957,11
	6	403769,94	1544963,76
	7	403766,86	1544967,02
	8	403761,90	1544969,06
	9	403755,43	1544969,48
	10	403743,50	1544968,55
	11	403743,25	1544963,43
	12	403766,73	1544964,01
	13	403769,34	1544961,77
	14	403774,00	1544953,97
	15	403775,45	1544944,99
	1	403774,08	1544925,97
66:35:0101001: 13	1	403735,08	1544876,74
	2	403765,79	1544876,54
	3	403768,29	1544876,53
	4	403770,96	1544876,50

	5	403774,63	1544876,35
	6	403775,78	1544840,59
	7	403778,57	1544830,41
	8	403736,60	1544827,15
	9	403711,74	1544865,76
	10	403712,53	1544871,69
	11	403731,24	1544876,70
	1	403735,08	1544876,74
	12	403755,10	1544872,74
	13	403770,37	1544872,46
	14	403769,71	1544839,82
	15	403741,77	1544837,59
	16	403724,43	1544864,52
	12	403755,10	1544872,74
66:35:0101001: 14	1	403935,44	1545104,82
	2	403946,34	1545111,91
	3	403968,34	1545124,91
	4	403974,21	1545128,00
	5	403973,12	1545130,53
	6	403945,28	1545116,20
	7	403931,87	1545129,73
	8	403924,62	1545123,23
	9	403930,40	1545114,80
	1	403935,44	1545104,82

Лист №1 раздела 3	Всего листов раздела 3:1	Всего разделов: 3	Всего листов: 8
ОКТМО	65731000		
Кадастровый квартал	66:35:0101001		
Всего прилегающих территорий: 14			

План (чертеж, схема) прилегающих территорий


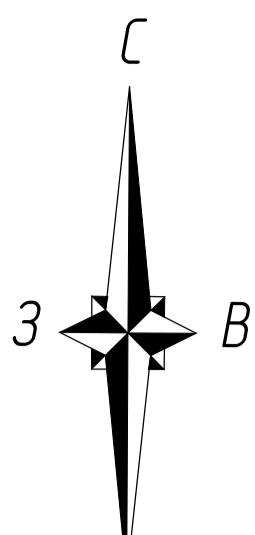


Схема прилегающей территории



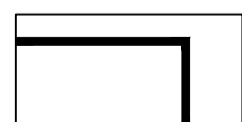
Лист №1 раздела 3	Всего листов раздела 3:1	Всего разделов: 3	Всего листов: 8
ОКТМО	65731000		
Кадастровый квартал	66:35:0101001		
Всего прилегающих территорий: 14			

План (чертеж, схема) прилегающих территорий



Масштаб 1:2000

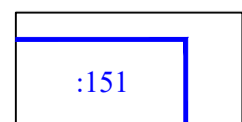
Условные обозначения:



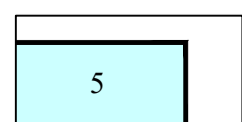
Граница кадастрового квартала



Граница г. Березовский



Граница и кадастровый номер земельного участка, по отношению к которому устанавливается прилегающая территория



Граница и номер прилегающей территории