

Чертеж красных линий М 1:500

Лист 1.7

Лист 1.6

Лист 1.5

Лист 1.4

Лист 1.3

Лист 1.2

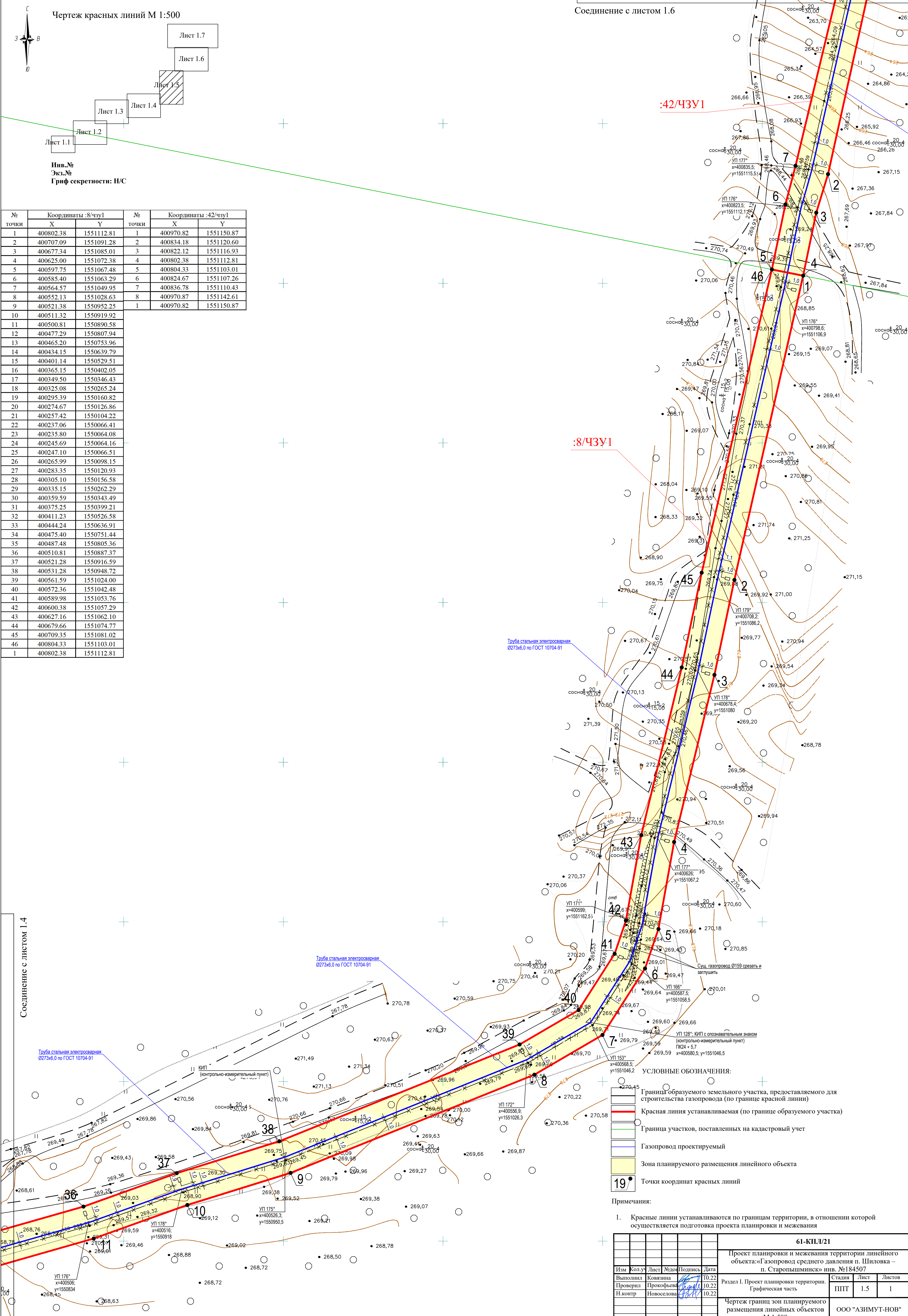
Лист 1.1

Инв.№

Экз.№

Гриф секретности: Н/С

№ точки	Координаты :8/чзу1		№ точки	Координаты :42/чзу1	
	X	Y		X	Y
1	400802.38	1551112.81	1	400970.82	1551150.87
2	400707.09	1551091.28	2	400834.18	1551120.60
3	400677.34	1551085.01	3	400822.12	1551116.93
4	400625.00	1551072.38	4	400802.38	1551112.81
5	400597.75	1551067.48	5	400804.33	1551103.01
6	400585.40	1551063.29	6	400824.67	1551107.26
7	400564.57	1551049.95	7	400836.78	1551110.43
8	400552.13	1551028.63	8	400970.87	1551142.61
9	400521.38	1550952.25	1	400970.82	1551150.87
10	400511.32	1550919.92			
11	400500.81	1550890.58			
12	400477.29	1550807.94			
13	400465.20	1550753.96			
14	400434.15	1550639.79			
15	400401.14	1550529.51			
16	400365.15	1550402.05			
17	400349.50	1550346.43			
18	400325.08	1550265.24			
19	400295.39	1550160.82			
20	400274.67	1550126.86			
21	400257.42	1550104.22			
22	400237.06	1550066.41			
23	400235.80	1550064.08			
24	400245.69	1550064.16			
25	400247.10	1550066.51			
26	400265.99	1550098.15			
27	400283.35	1550120.93			
28	400305.10	1550156.58			
29	400335.15	1550262.29			
30	400359.59	1550343.49			
31	400375.25	1550399.21			
32	400411.23	1550526.58			
33	400444.24	1550636.91			
34	400475.40	1550751.44			
35	400487.48	1550805.36			
36	400510.81	1550887.37			
37	400521.28	1550916.59			
38	400531.28	1550948.72			
39	400561.59	1551024.00			
40	400572.36	1551042.48			
41	400589.98	1551053.76			
42	400600.38	1551057.29			
43	400627.16	1551062.10			
44	400679.66	1551074.77			
45	400709.35	1551081.02			
46	400804.33	1551103.01			
1	400802.38	1551112.81			



Соединение с листом 1.6

:42/ЧЗУ1

:8/ЧЗУ1

Труба стальная электросварная
Ø273х6,0 по ГОСТ 10704-91

Труба стальная электросварная
Ø273х6,0 по ГОСТ 10704-91




Труба стальная электросварная
Ø273х6,0 по ГОСТ 10704-91

УСЛОВНЫЕ ОБОЗНАЧЕНИЯ:

- Граница образуемого земельного участка, предоставляемого для строительства газопровода (по границе красной линии)
- Красная линия устанавливаемая (по границе образуемого участка)
- Граница участков, поставленных на кадастровый учет
- Газопровод проектируемый
- Зона планируемого размещения линейного объекта
- 19° Точки координат красных линий

Примечания:

- Красные линии устанавливаются по границам территории, в отношении которой осуществляется подготовка проекта планировки и межевания

						61-КП/1/21			
						Проект планировки и межевания территории линейного объекта: «Газопровод среднего давления п. Шиловка – п. Старопышинск» инв. №184507			
Изм.	Кол.у.	Лист	Мед.	Подпись	Дата	Раздел I. Проект планировки территории. Графическая часть	Стадия	Лист	Листов
Выполнил		Ковязина			10.22		ППТ	1.5	1
Проверил		Прокофьев			10.22				
Н.контр		Новоселова			10.22				
						Чертеж границ зон планируемого размещения линейных объектов М 1:500	ООО "АЗИМУТ-НОВ"		