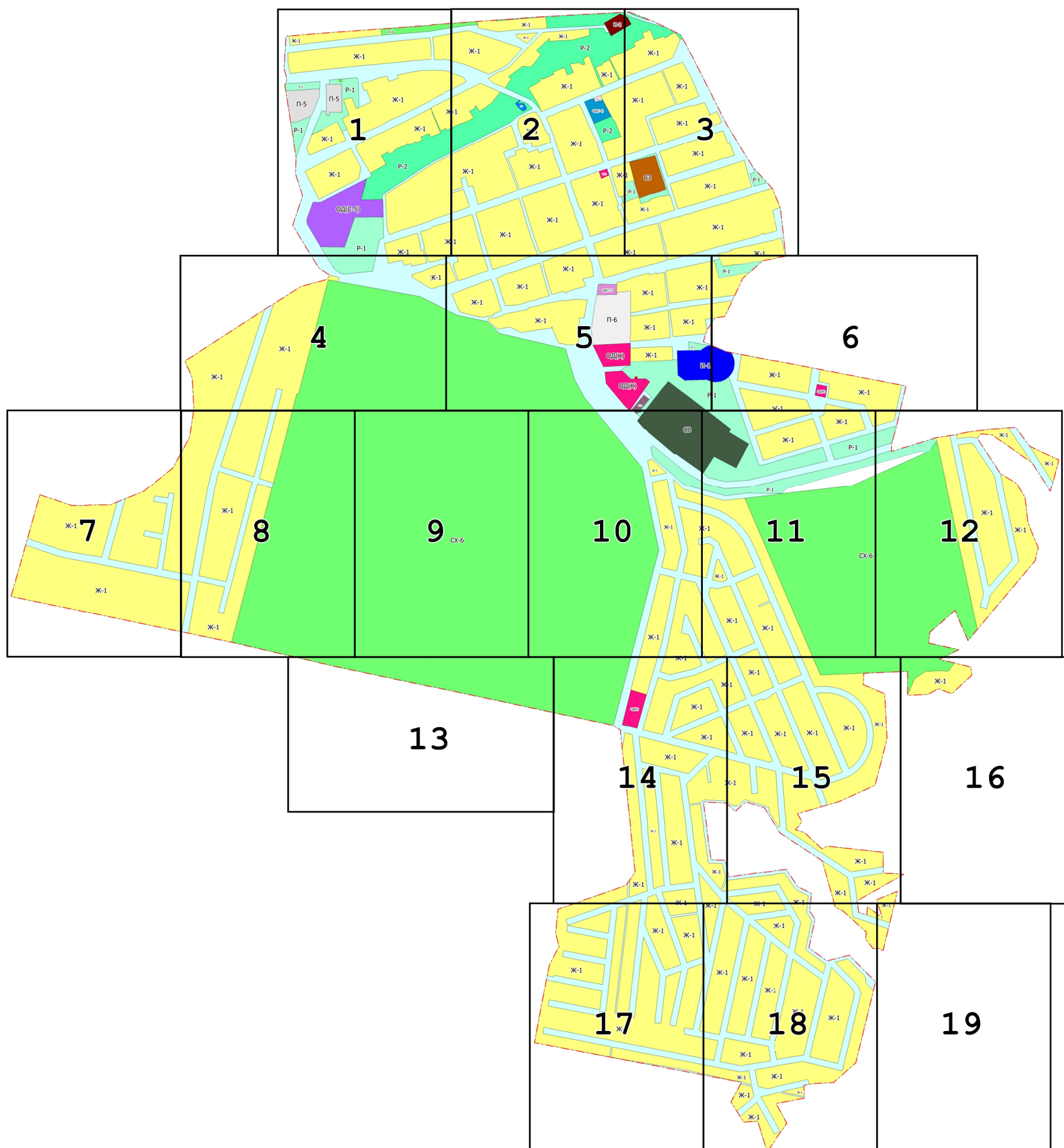
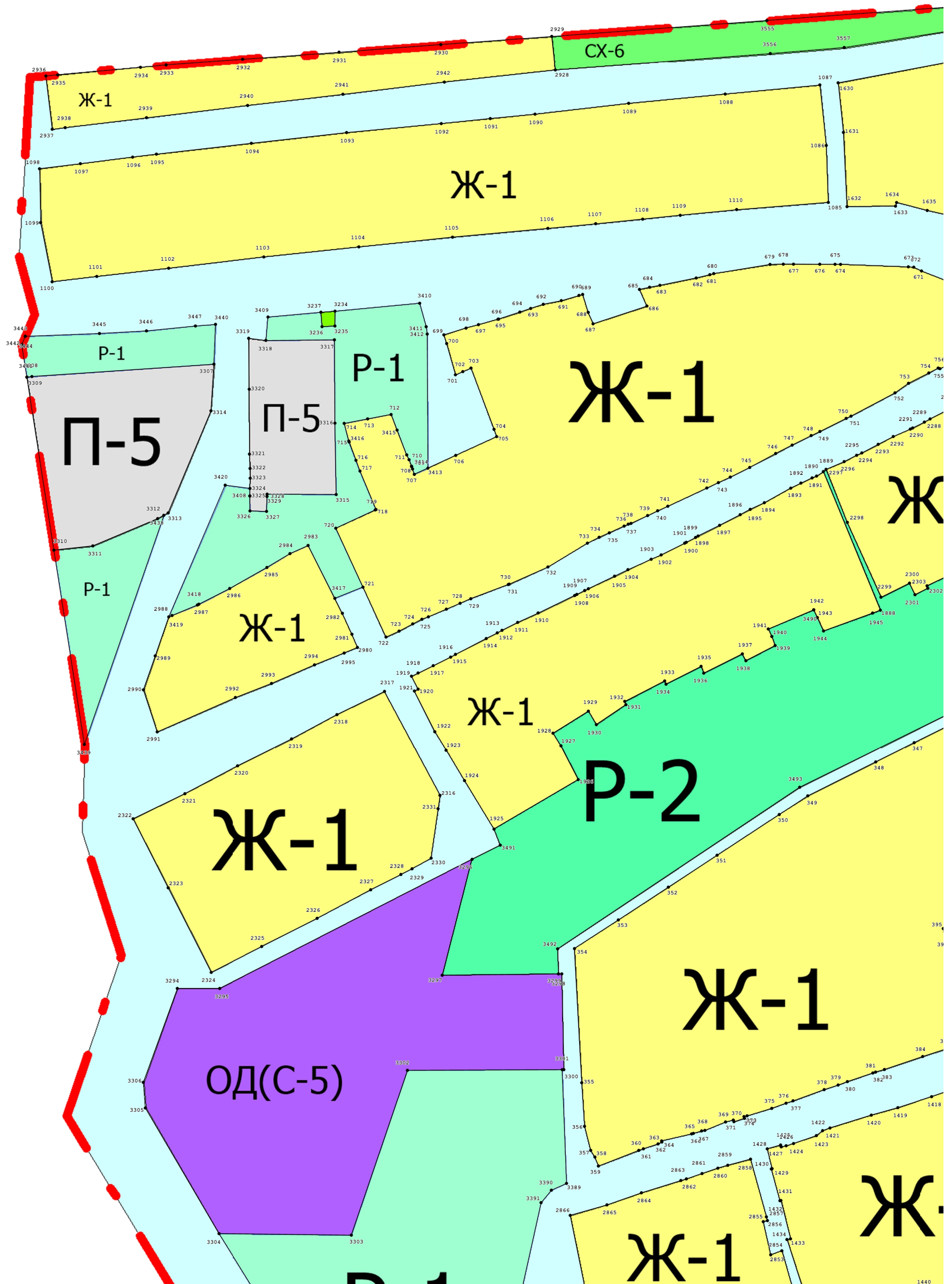


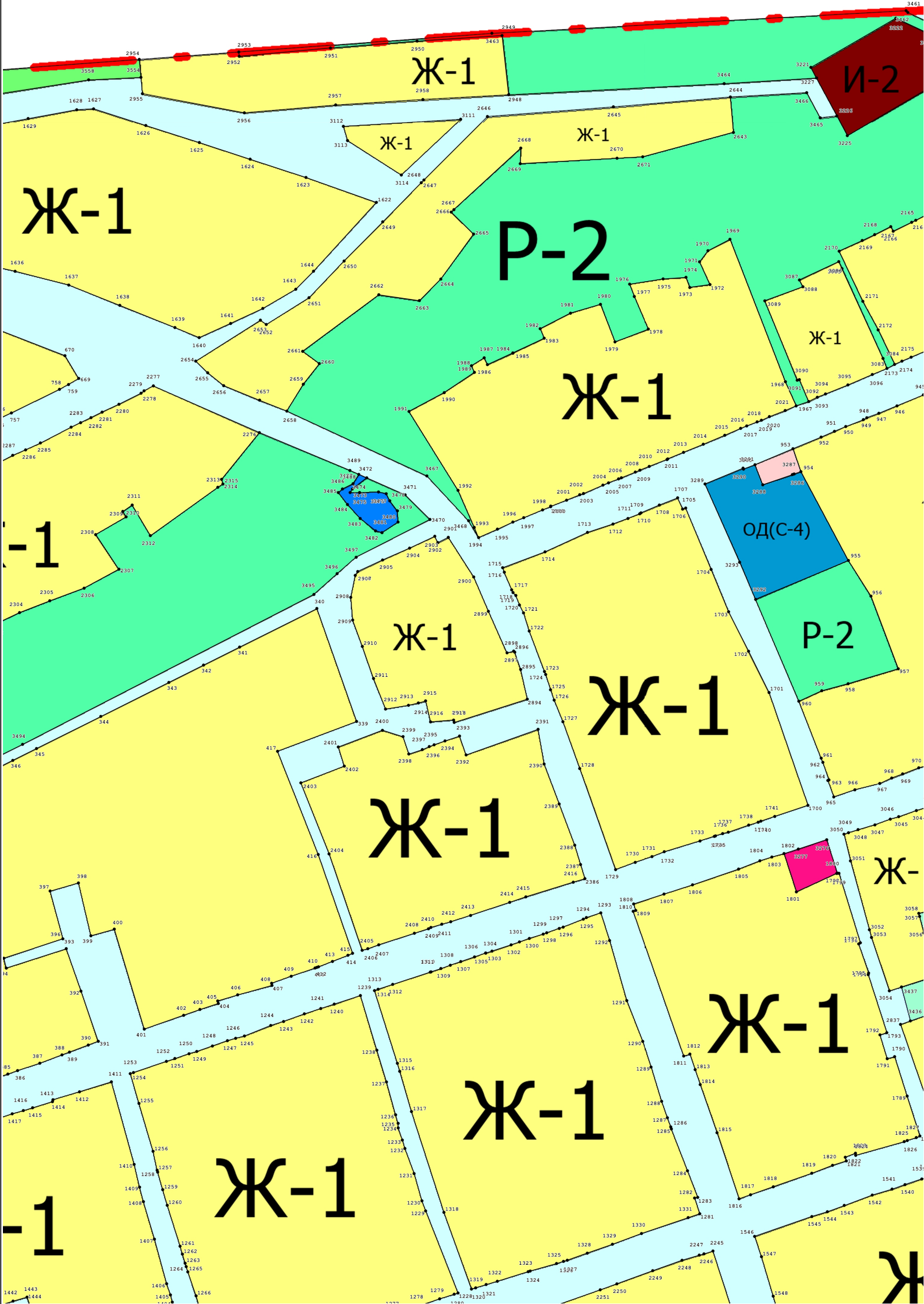
Приложение 5
Графическое описание местоположения границ
территориальных зон, перечень координат
характерных точек этих границ п.Становая

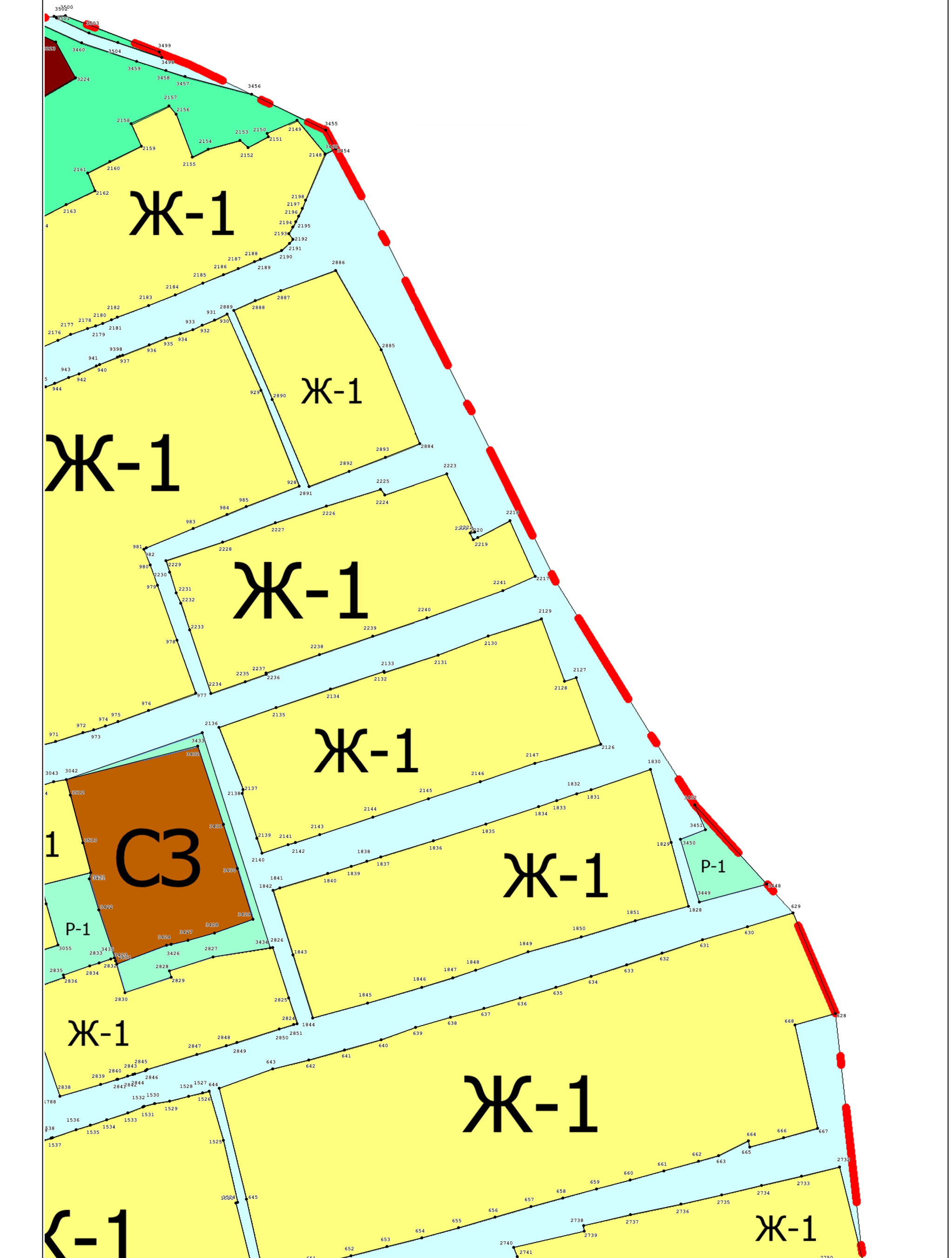
Графическое описание местоположения границ территориальных зон

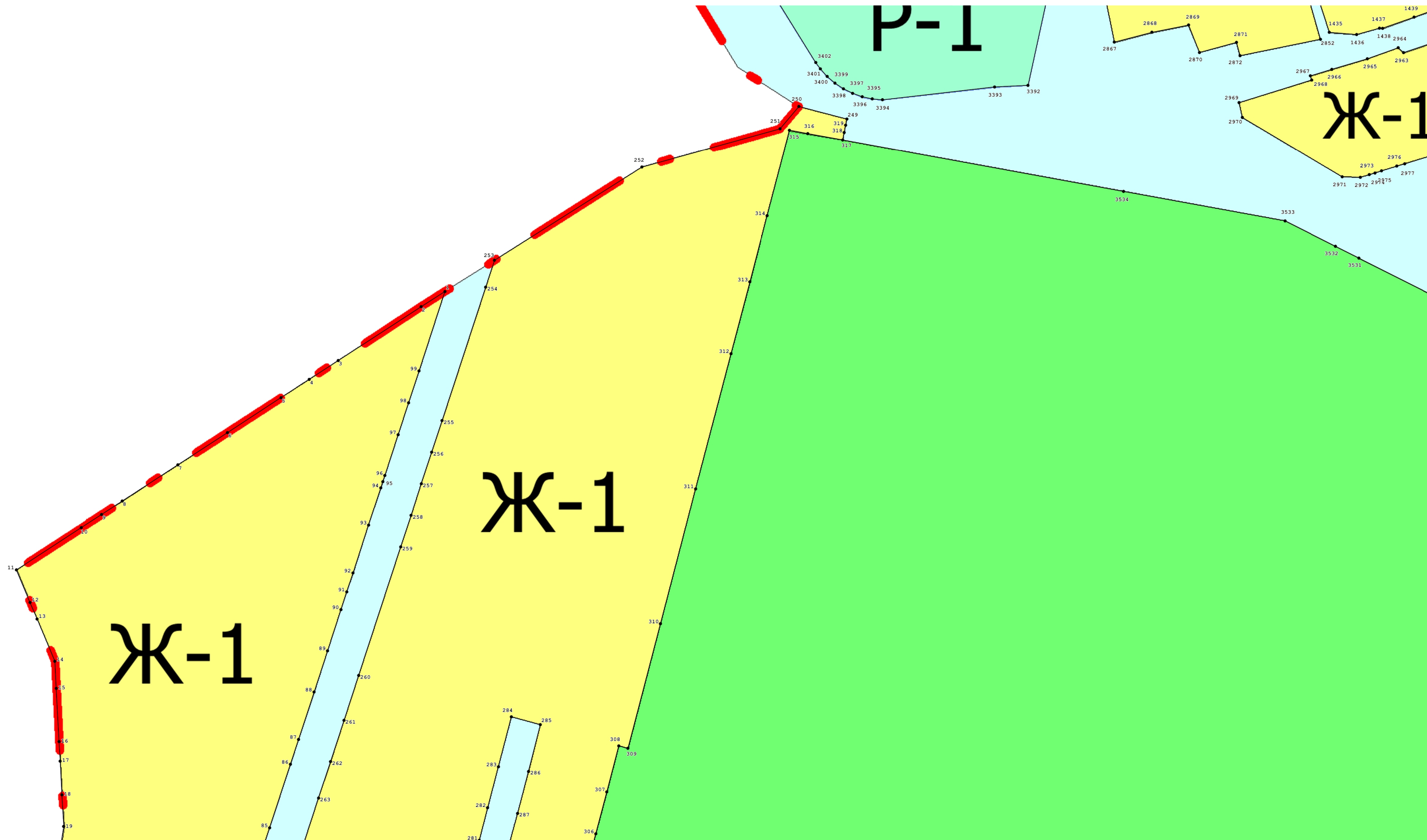


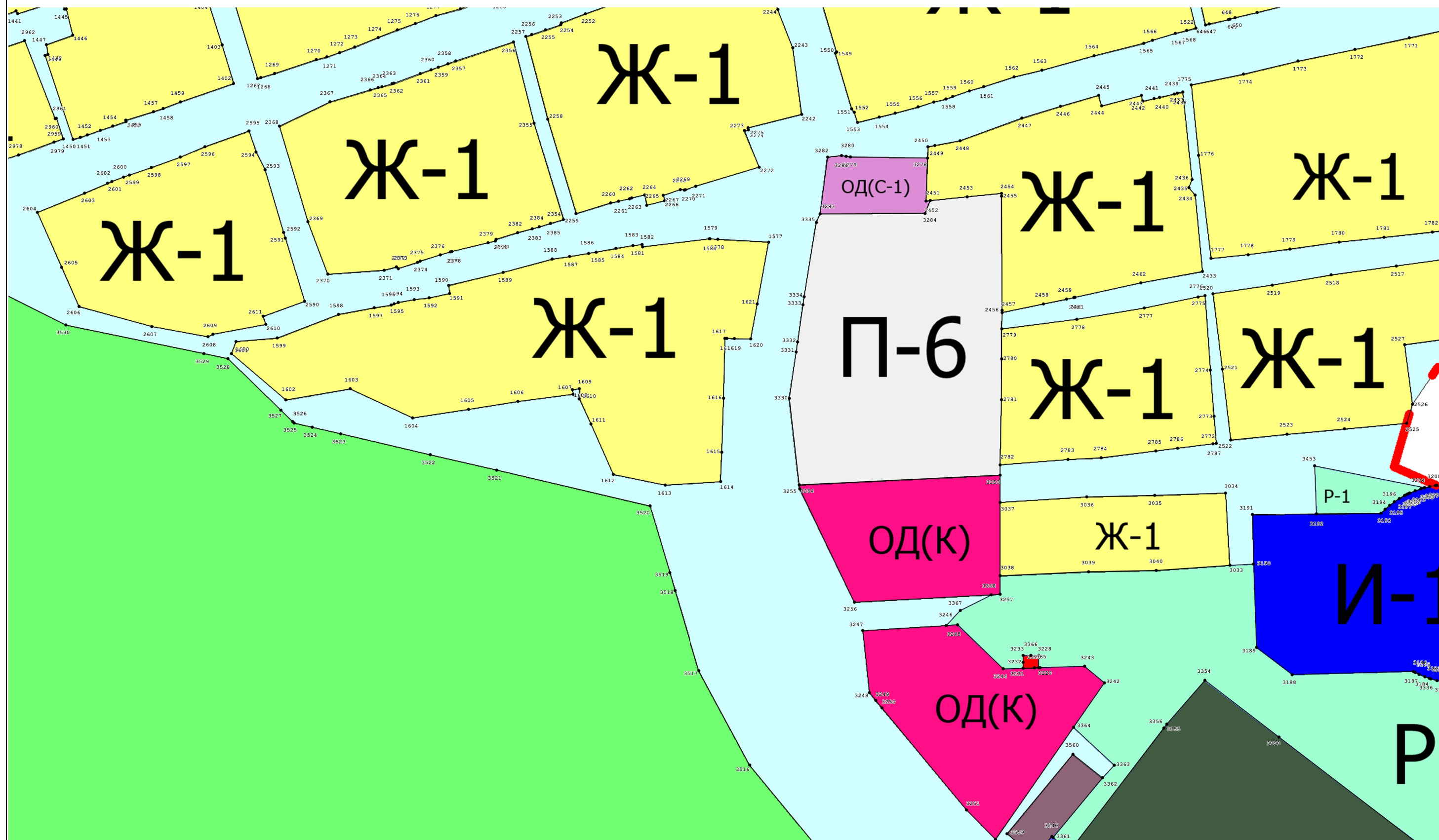
Масштаб 1:13 000

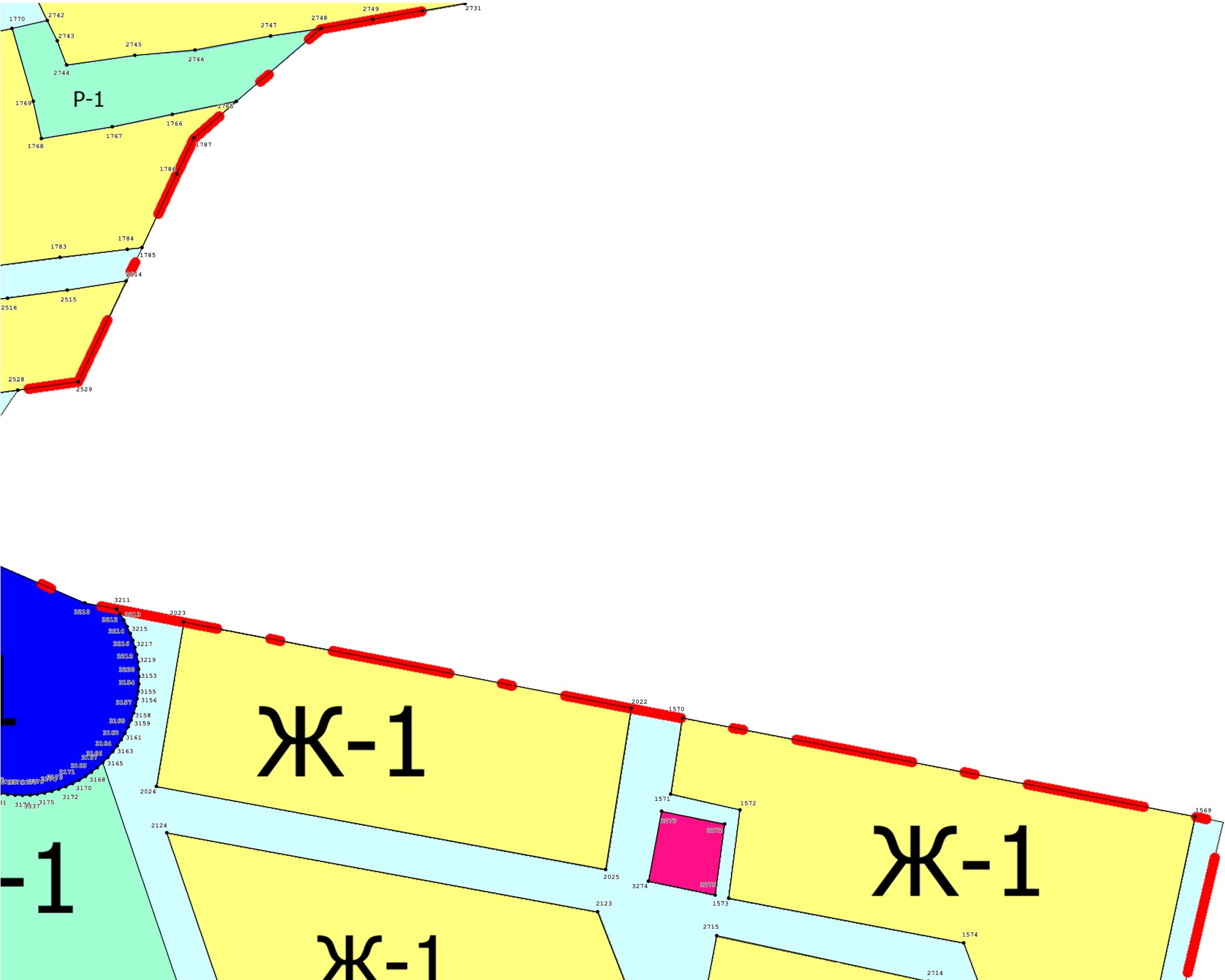


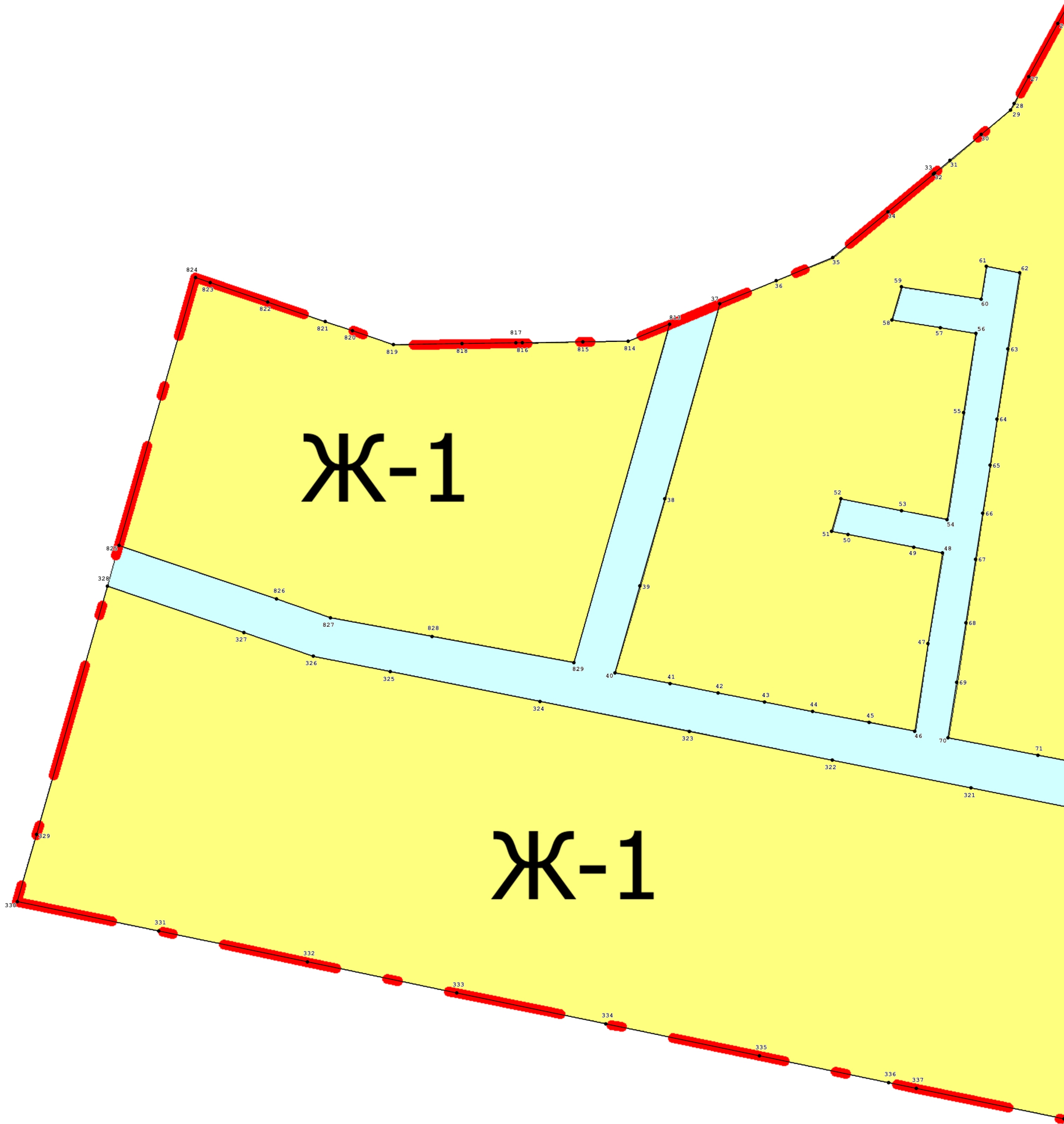


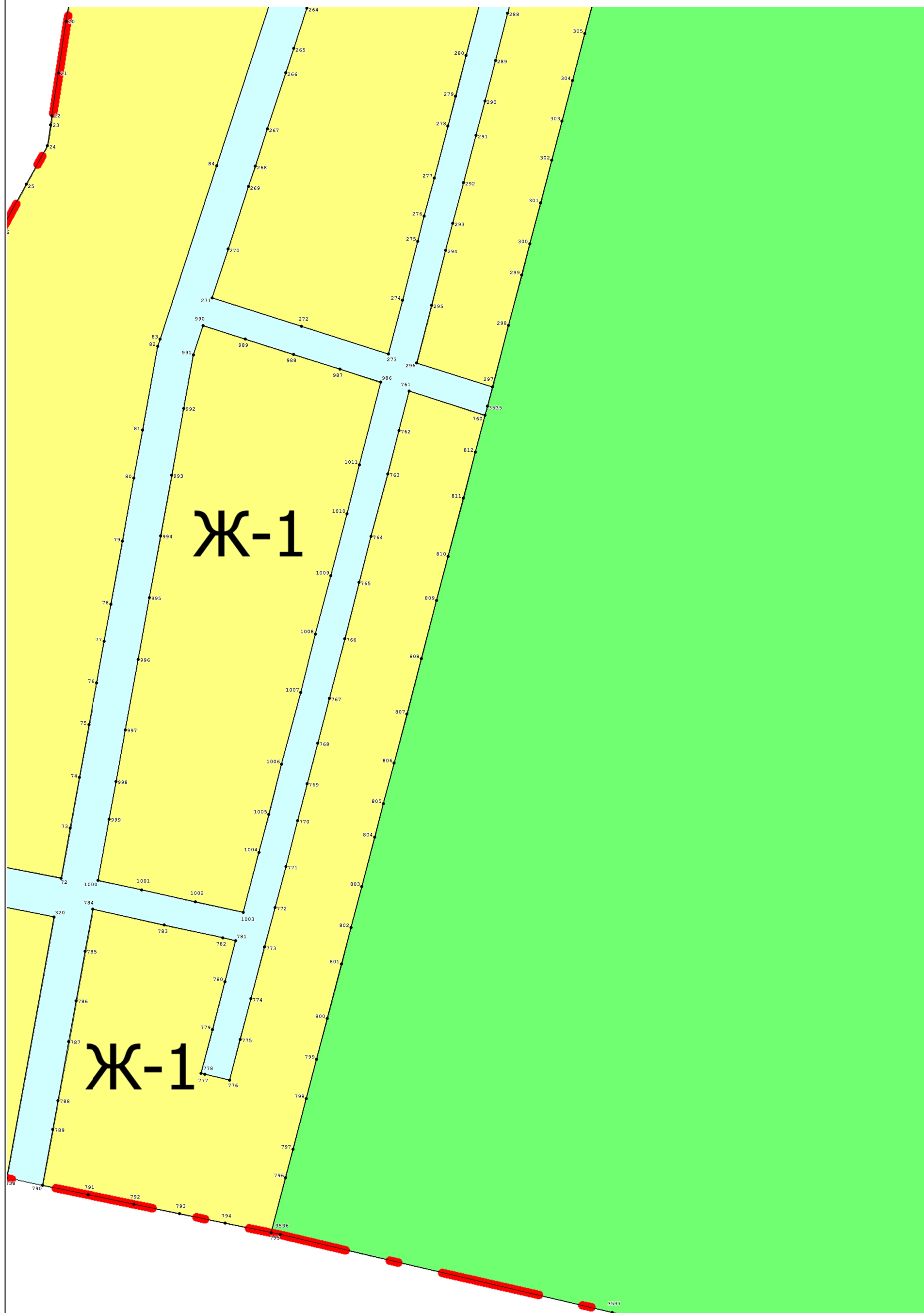




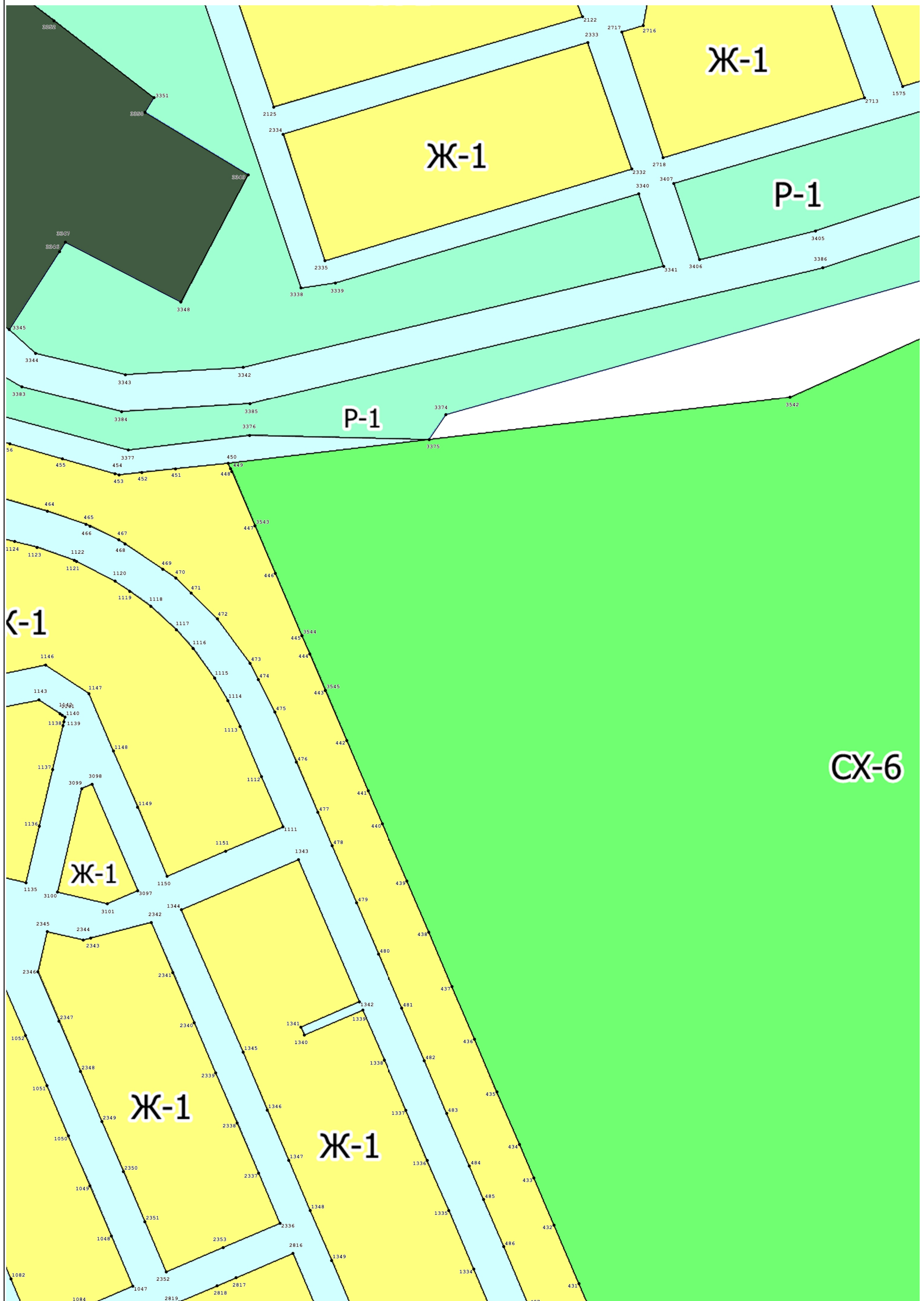


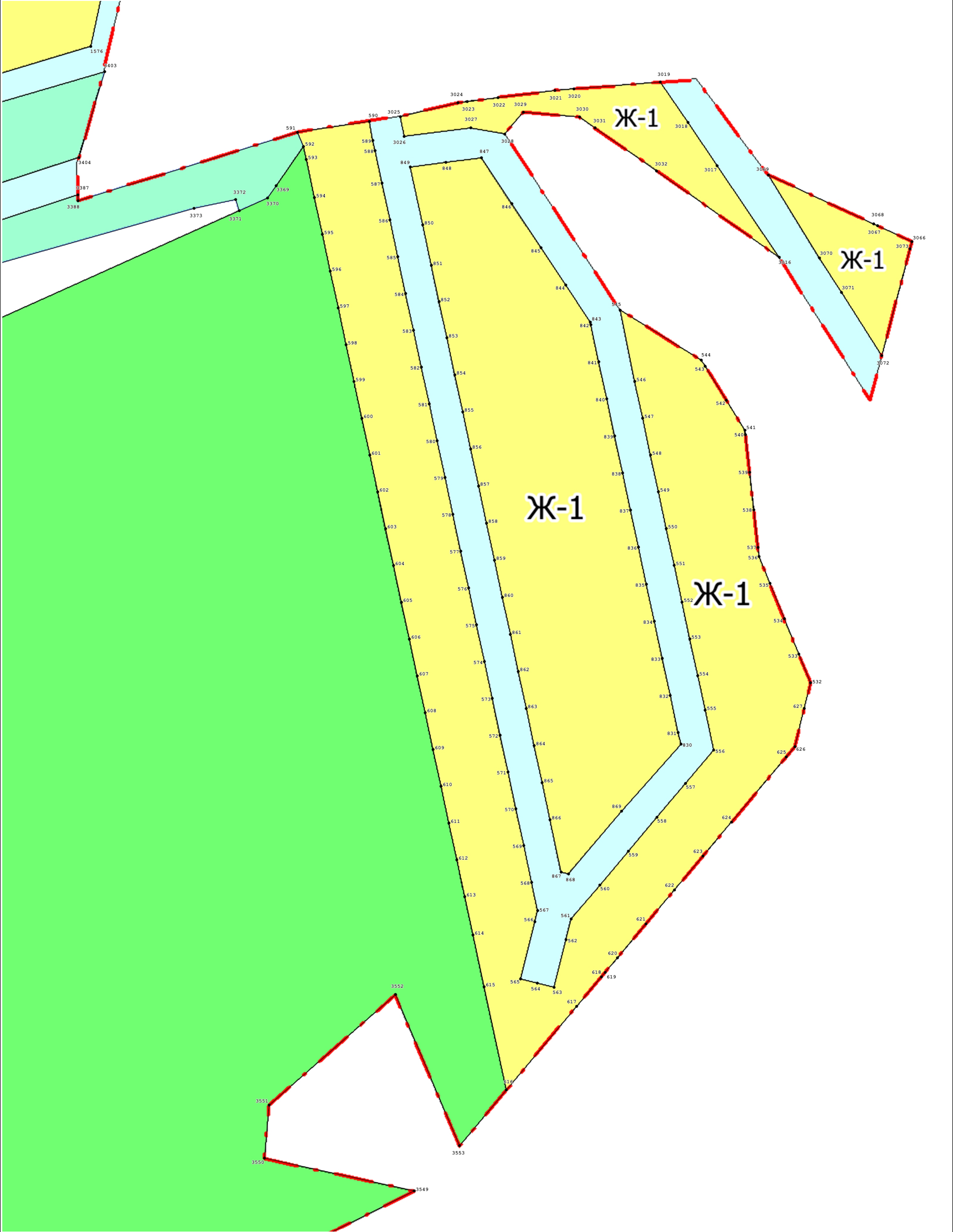


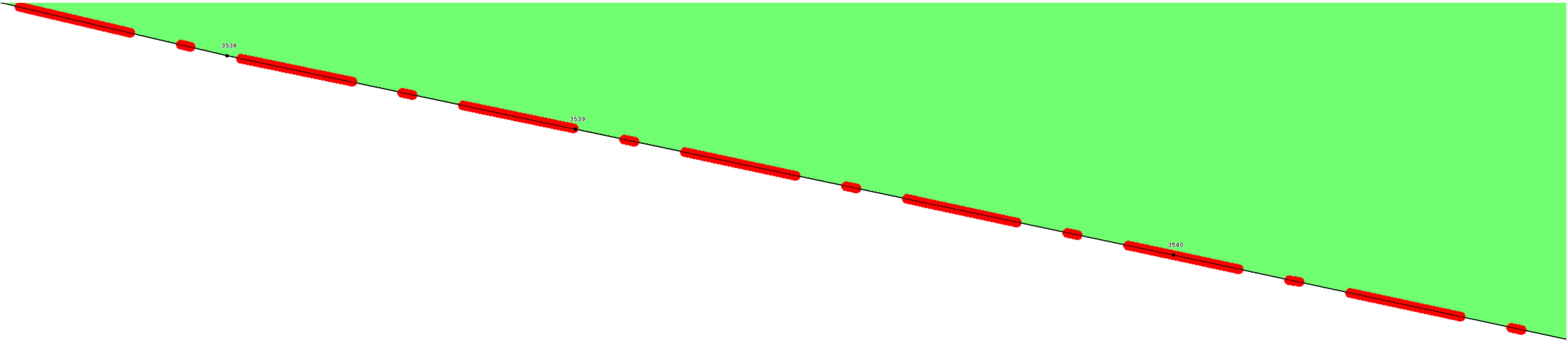


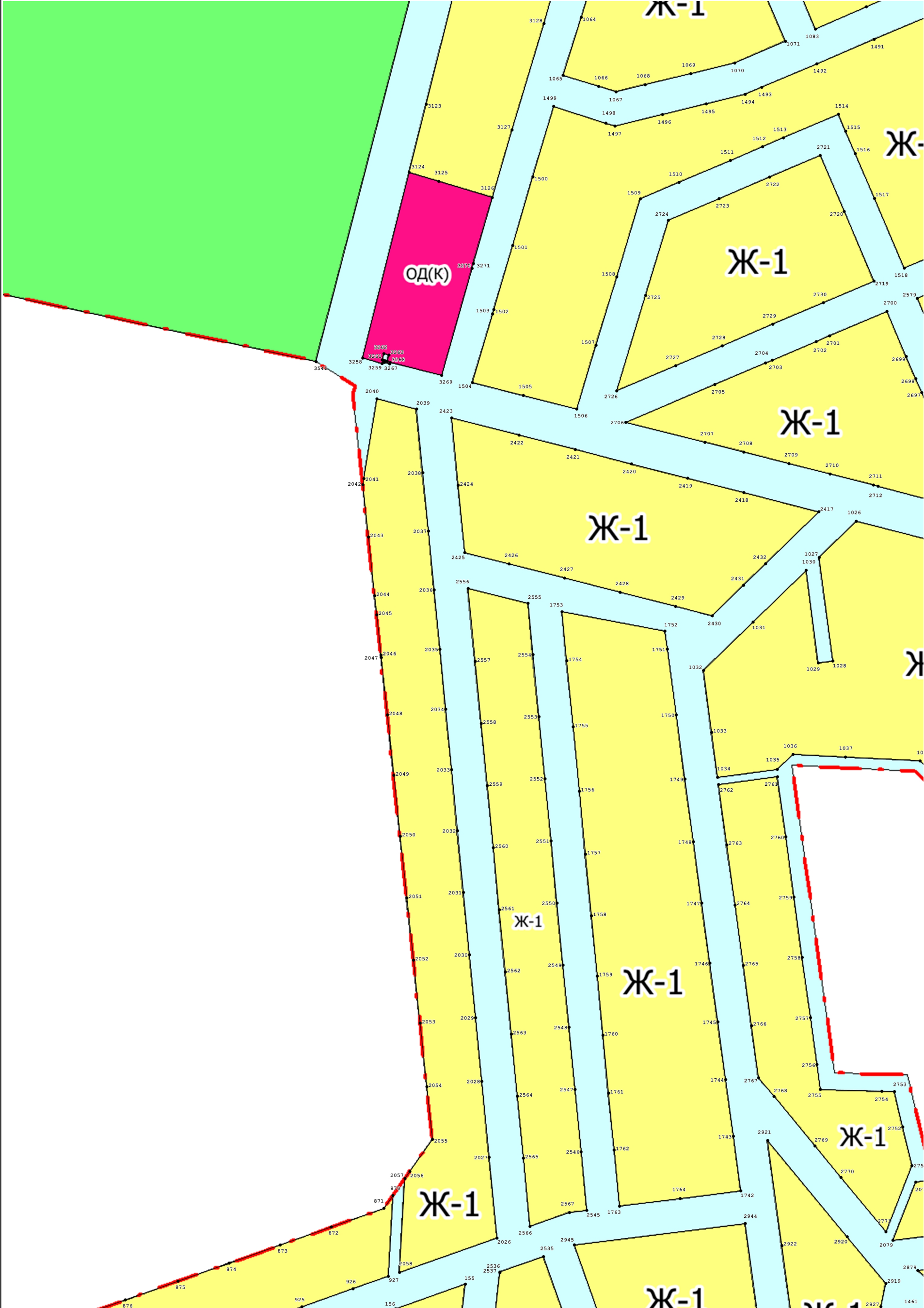


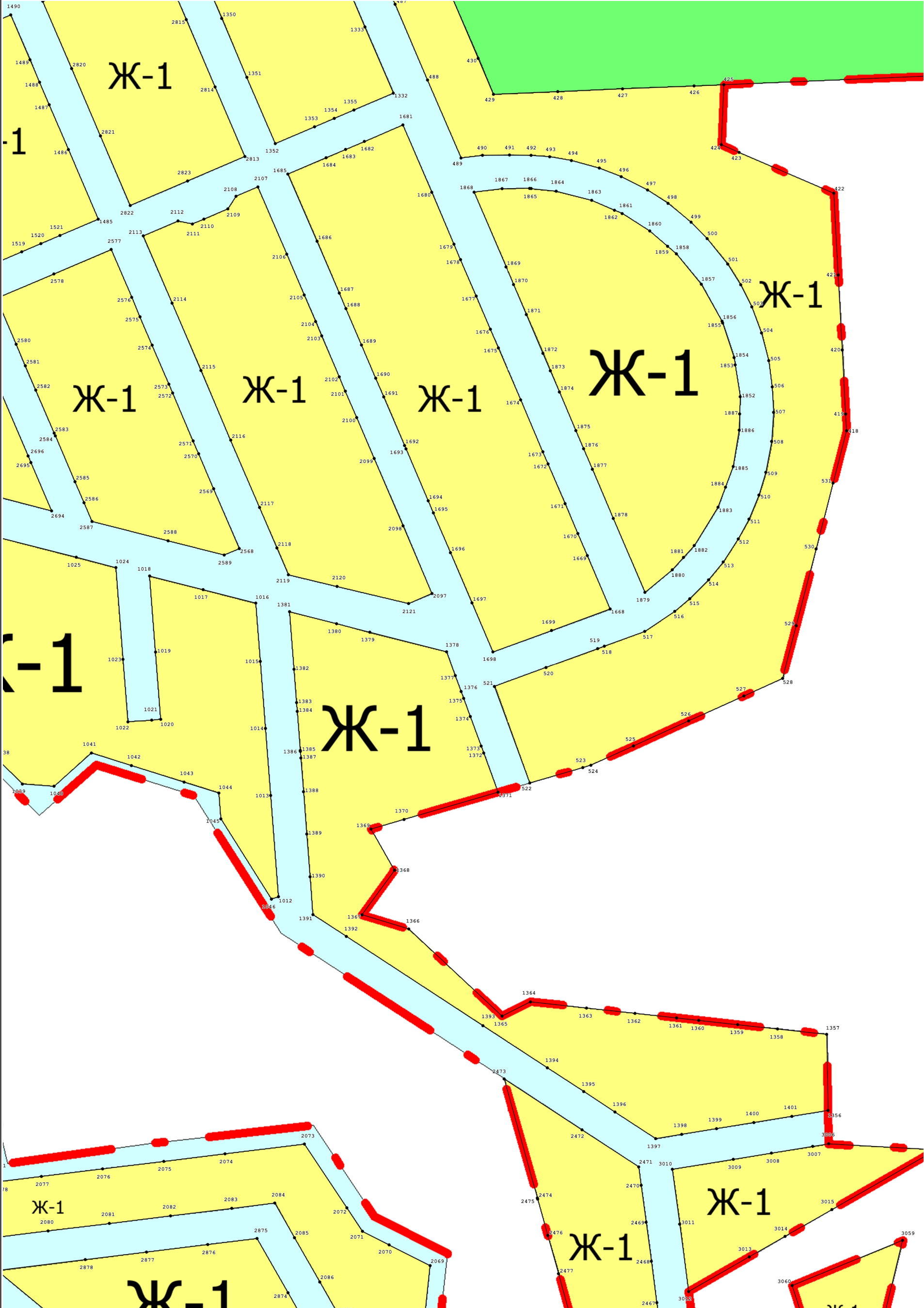
CX-6

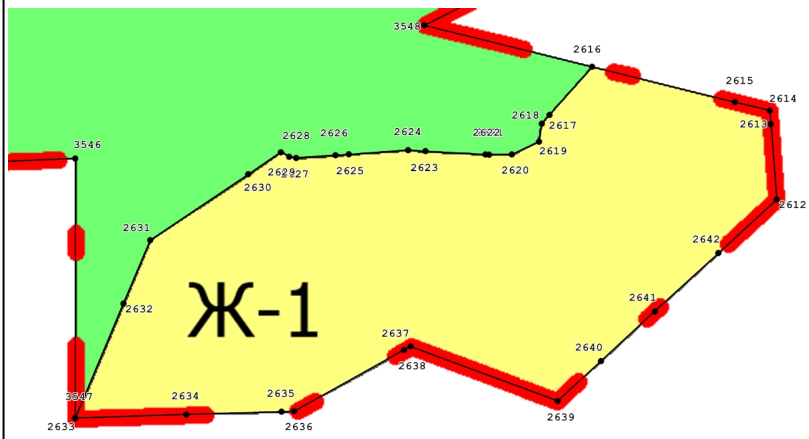






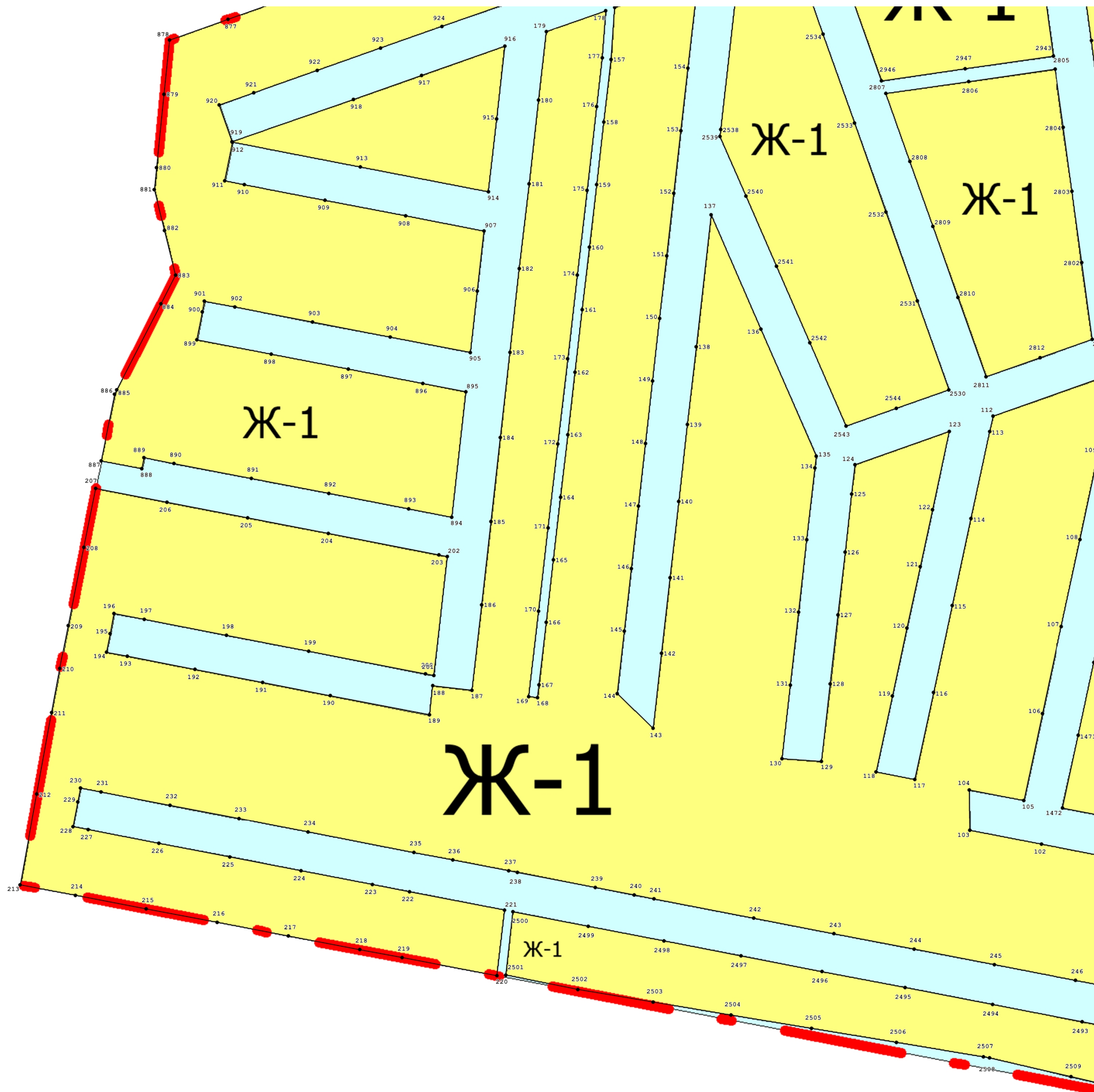






Масштаб 1:2 000

Выносной лист №17



Масштаб 1:2 000

