

Приложение № 2
к приказу Министерства строительства
и развития инфраструктуры
Свердловской области
от 06.07.2022 № 330-П

Чертеж границ зон планируемого размещения линейного объекта, совмещенный
с чертежом границ зон планируемого размещения линейных объектов,
подлежащих переносу (переустройству) из зон планируемого размещения
линейного объекта, масштаб 1:2000
шифр 34/20-ТСП-ППТ1.ГЧ

ДОКУМЕНТАЦИЯ ПО ПЛАНИРОВКЕ ТЕРРИТОРИИ ДЛЯ РАЗМЕЩЕНИЯ ЛИНЕЙНОГО ОБЪЕКТА
ТРАНСПОРТНОЙ ИНФРАСТРУКТУРЫ РЕГИОНАЛЬНОГО ЗНАЧЕНИЯ

РЕКОНСТРУКЦИЯ АВТОМОБИЛЬНОЙ ДОРОГИ ГЕКАТЕРИНБУРГ - ГРЕЖ - ГАЛАПАЕВСК (УСТРОЙСТВО АВТОБУСНОЙ ОСТАНОВКИ НА КМ 41) НА ТЕРРИТОРИИ БЕРЕЗОВСКОГО ГОРОДСКОГО ОКРУГА

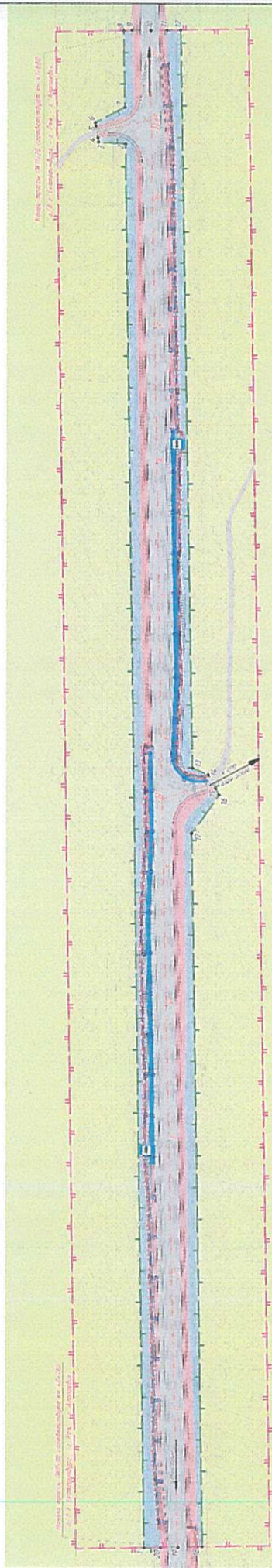
Чертеж границ зон планируемого размещения линейного объекта, соприкасающийся с чертежом границ зон планируемого размещения линейных объектов, подлежащих переносу (перустройству) из зон планируемого размещения линейного объекта М.1:2000

Примечание:

Для обеспечения безопасности движения автомобилей и пешеходов в темное время суток, проектом предусматривается ночное электроосвещение участка автомобильной дороги

Все работы по строительству наружного освещения предполагается производить в границах постоянной полосы отвода (в границах существующих земельных участков), а также в границах дополнительных формируемых земельных участков.

Для реализации линейного объекта в соответствии с Постановлением Правительства Российской Федерации от 24.02.2009 № 160 "О порядке установления в государственных или муниципальных учреждениях Российской Федерации объектов недвижимости, принадлежащих на праве собственности государственным или муниципальным учреждениям, и осуществления иных действий по управлению их имуществом и распоряжению этим имуществом" (далее - Постановление) для размещения объектов государственной собственности на территории населенных пунктов Республики Татарстан необходимо провести кадастровый учет объектов недвижимости.



УСЛОВНЫЕ ОБОЗНАЧЕНИЯ










Границы
Территория, в отношении которой осуществляется подготовка проекта планировки

Границы зоны планирования размещения линейного объекта
Номера характерных точек границ зон планируемого размещения линейных объектов

Функциональные зоны
Зона транспортной инфраструктуры (существующая)
Зона транспортной инфраструктуры (проектируемая)
Зона лесов (существующая)

Зоны с особыми условиями использования территорий
Прибрежная полоса автомобильной дороги (установленная)
Охранная зона кабельной линии (1,4 км (установленная))

Объекты инженерной и транспортной инфраструктуры

Кабельная линия 0,4 кВ	
Устройство наружного освещения	
Устройство садовой автоматики	
Полотки	
Водопроводные трубы	
Водопроводные лотки	
Устройство тротуара	
Ограждение	
Ось дороги и ливневая	
Проезжая часть	

Примечание:

1 В границах территории, в отношении которой осуществляется разработка документации по планировке территории, отсутствуют линейные объекты, подлежащие переносу

2 В границах территории, в отношении которой осуществляется разработка документации (перечислительству) из зон планируемого размещения линейного объекта.

[illegible]

34/20-ТСП-001/14		Задача № 1. Провести анализ документов, содержащих информацию о деятельности организации, связанной с реализацией проекта «Стратегия развития туризма в Республике Татарстан» на территории Республики Татарстан.	
Имя К.И.П.	Лит. № док.	Подпись	Дата
Харьковская Григорьев	Музыкаева А.А.	<i>А.А. Музыкаева</i>	12.08
	Музыкаева А.А.	<i>А.А. Музыкаева</i>	12.08
И.к. номер 7101			