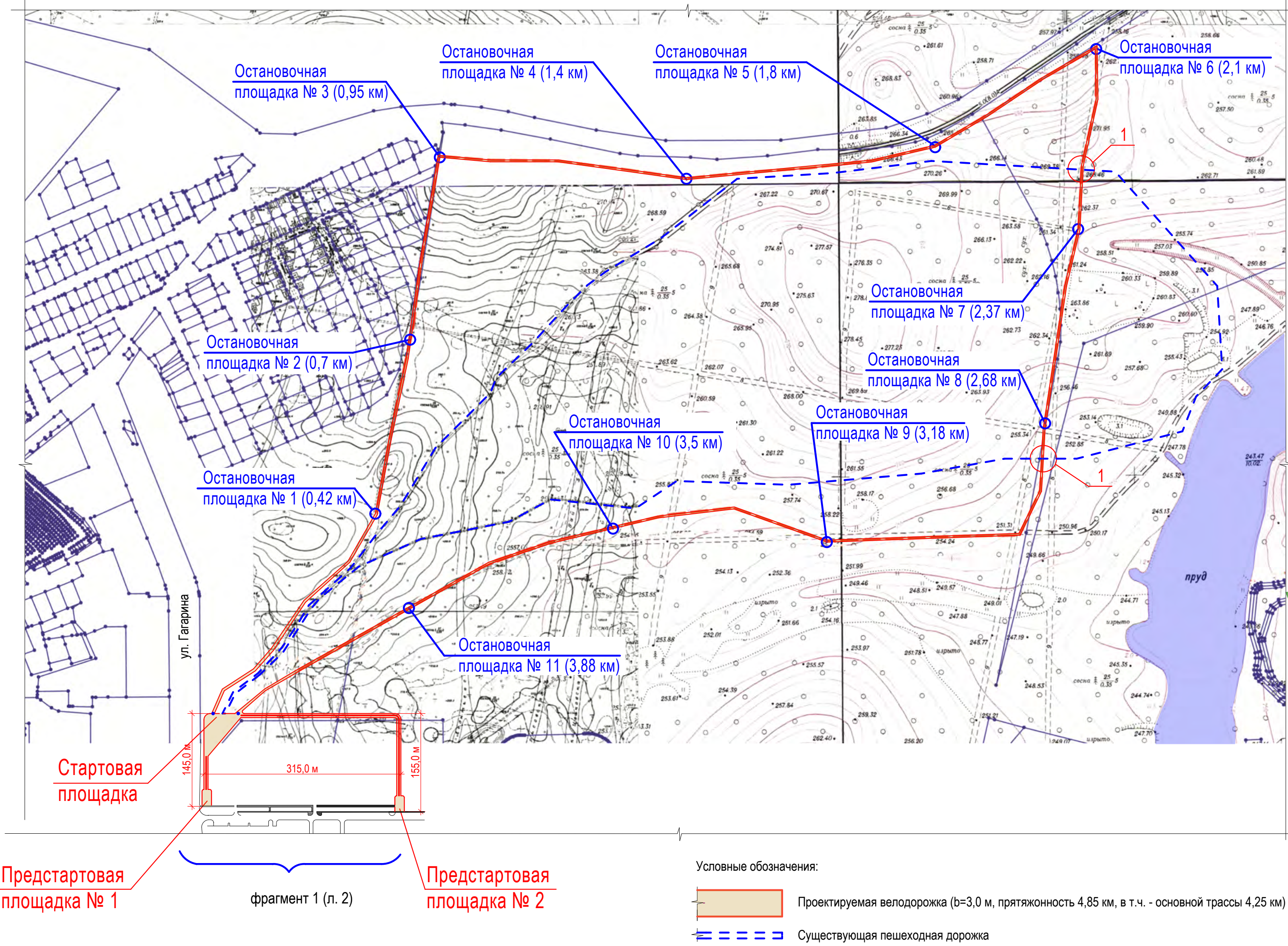
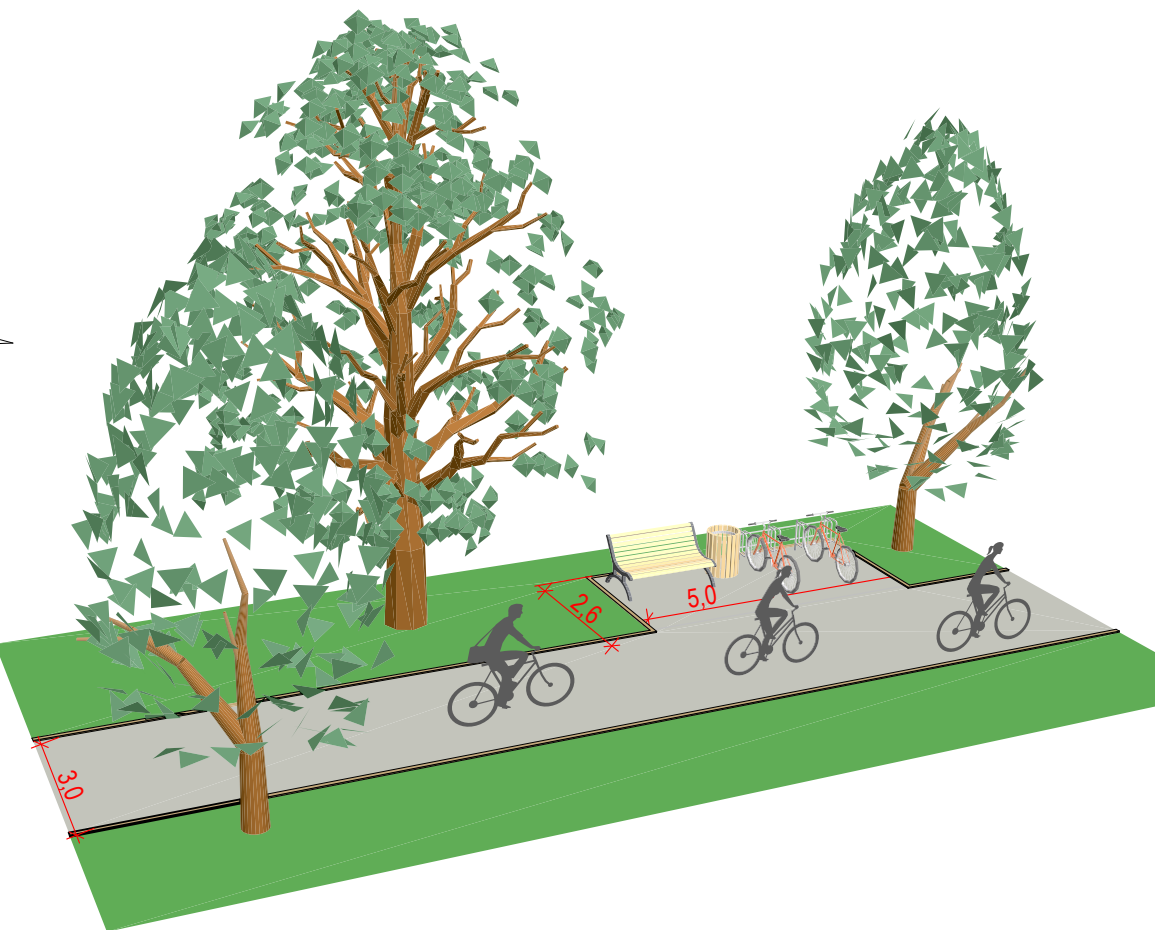


Пересечение велосипедных и  
пешеходных дорожек

Схема велодорожки, г. Берёзовский, ул. Гагарина (1:5000)



Остановочная площадка



Общие указания.

Проектом предусматривается устройство велодорожки, шириной 3,0 м (с возможностью организации 2-х полос (по 1,5 м) с разным направлением движения), общей протяжённостью 4,85 км с покрытием асфальтобетоном и установкой бетонных бордюров.

Организация стартовой площадки предусматривается на месте начала существующей «тропы здоровья» по ул. Гагарина в г. Берёзовском.

Проектом предусмотрено устройство 2-х предстартовых площадок, соединённых пешеходными тротуарами, шириной 2,5 м и велодорожкой шириной 3,0 м и расположенных вдоль границы (по периметру) проектируемой школы.

На стартовой и предстартовых площадках планируется разместить приспособления для парковки велосипедов, скамейки, урны для мусора.

На протяжении основной трассы предусмотрены остановочные пункты, выполненные в отдельных карманах не препятствующие основному движению по полосам. Установка приспособлений для парковки велосипедов, скамейки, урна для мусора.

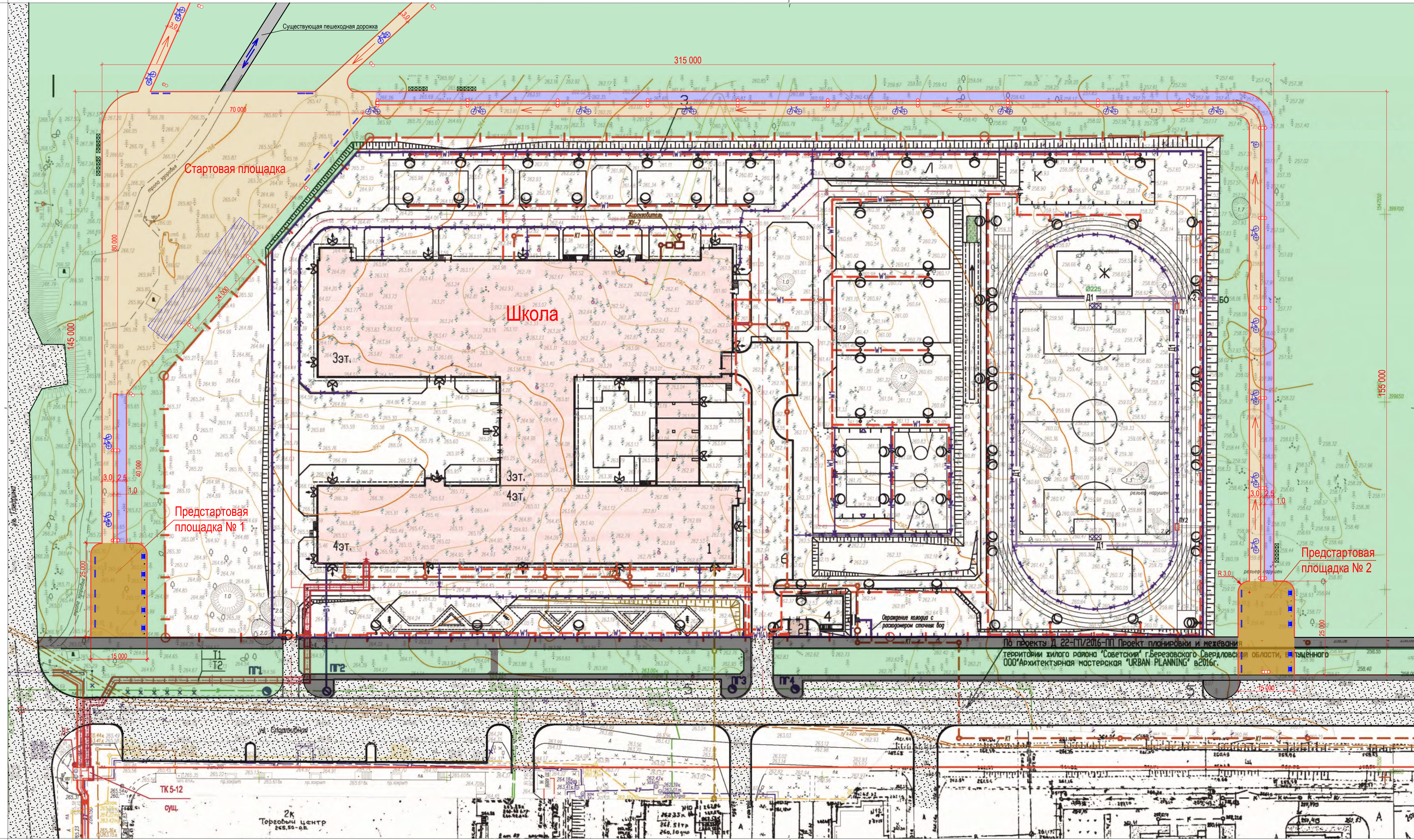
В местах пересечения существующей пешеходной тропы и велодорожки выполнить искусственные преграды на покрытии в виде «лежащих полицейских» с обязательной установкой дорожных знаков и дорожной разметкой согласно ГОСТ.

Вдоль проектируемой дорожки предусматривается установка силовых опор, для освещения пути в тёмное время суток.

В месте расположения стартовой площадки предусматривается место для устройства детской площадки. Состав и количество оборудования определить рабочим проектом, согласованным с местным советом жителей и администрацией Берёзовского ГО.

На территории организации велодорожки предусмотрены места для установки туалетных кабинок.





- Условные обозначения:
- |  |  |  |   |
|--|--|--|---|
|  | Автомобильная дорога                       |  | Парковка для велосипедов (на 8 велосипедов)     |
|  | Газоны                                     |  | Скамейка 1,7(Л)х1,0(В)                          |
|  | Тротуары                                   |  | Урна  |
|  | Проектируемая велодорожка (b=3,0 м)        |  | Опора освещения на два светильника (шаг 24,0 м) |
|  | Проектируемая пешеходная дорожка (b=2,5 м) |  | Опора освещения на один светильник (шаг 24,0 м) |
|  | Планируемое место под детскую площадку     |  | Кабины туалетные                                |