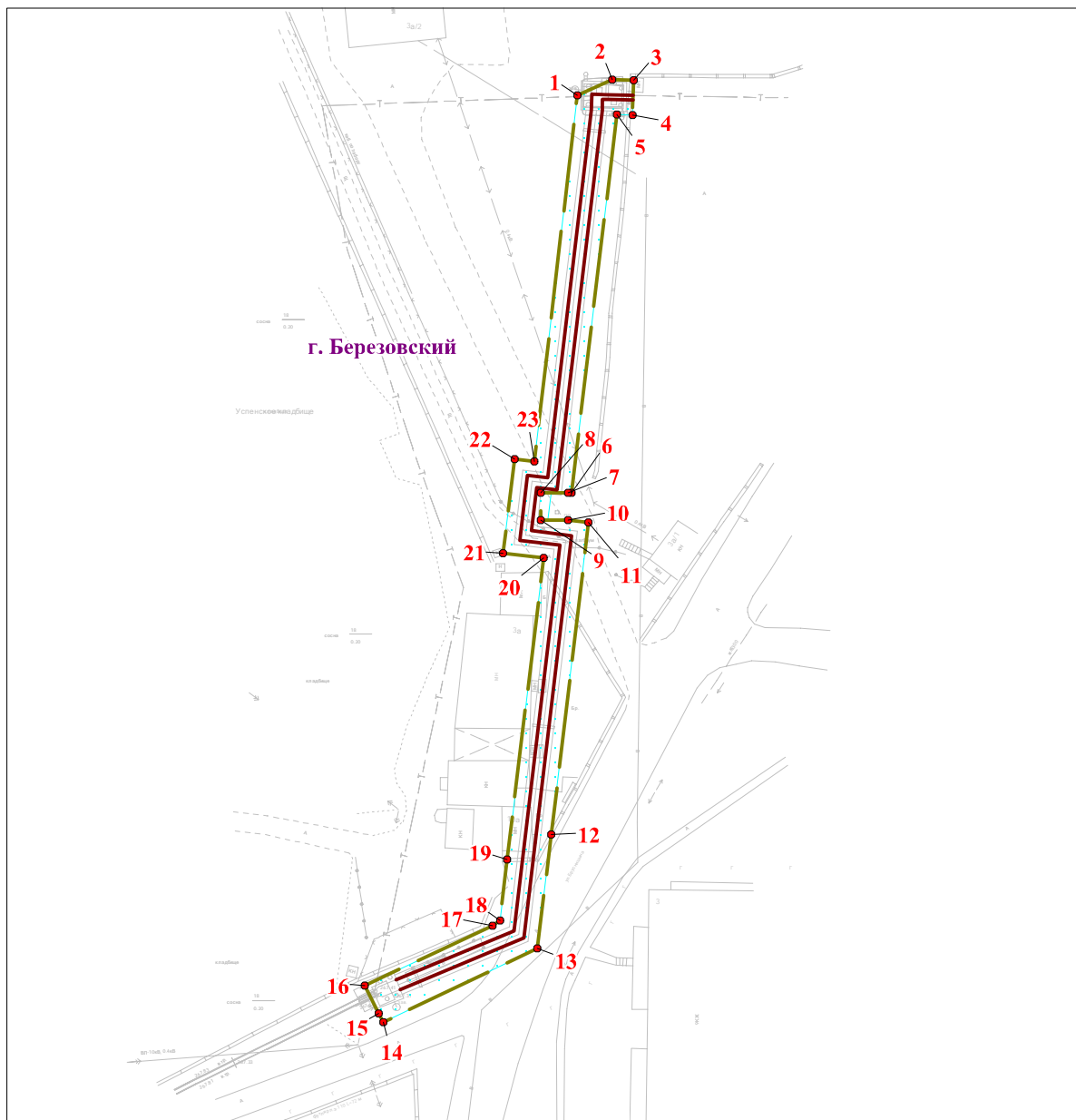

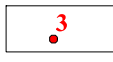
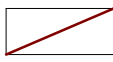



Чертеж границ зон планируемого размещения линейных объектов



Условные обозначения

-  граница территории проектирования (зона планируемого размещения линейного объекта)
-  характерная точка границы проектирования
- г. Березовский** наименование населенного пункта
-  теплотрасса
-  охранная зона тепловой сети БМ-7 от ТК 7-9 до ТК 7-10

Согласовано

инв. № подл. подл. и дата Взам. инв. №

						09-05-20-ППТ1.ГЧ			
						Проект планировки и проект межевания территории для реконструкции линейного объекта: "Реконструкция магистральных тепловых сетей БМ-7 от ТК 7-9 до ТК 7-10"			
Изм.	Лист	Кол.уч.	№ док.	Подпись	Дата	Основная часть проекта планировки территории. Графическая часть	Стадия	Лист	Листов
Разраб.	Воронин				05.20			1	1
Проверил	Гаев				05.20				
						Чертеж границ зон планируемого размещения линейных объектов Масштаб 1 : 1000	СтройГеодезия		
ГИП	Шляев				05.20				