


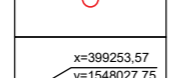



Красные линии в соответствии с проектом:  
Т-2576СО-2016-06  
"Проект изменений в проект планировки и проект межевания территории северной части жилого района "Шилковский" г. Березовского"

Красные линии в соответствии с проектом:  
Т-2576СО-2016-06  
"Проект изменений в проект планировки и проект межевания территории северной части жилого района "Шилковский" г. Березовского"

**Условные графические обозначения**

Границы

-  Землеотвод
-  Граница территории в отношении которой осуществляется подготовка проекта изменений в проект планировки территории
-  Существующая красная линия
-  Номер поворотной точки
-  Координаты поворотной точки красной линии

**Ведомость координат поворотных точек красных линий**

№	X	Y
1	399256,49	1548012,36
2	399253,57	1548027,75
3	399418,35	1548051,62
20	399383,13	1548255,09
28	399446,16	1548331,63
32	399619,63	1548359,32
43	399181,87	1548405,76
44	399596,74	1548487,99

Имя, N подл.	Подпись и дата	Взам. инв. N

01/2018 -ППТ.ПМ			
Проект изменений в проект планировки и проект межевания территории под строительство малоэтажных домов в г. Березовском Свердловской области в составе планировочного района "Восточный"			
Изм.	Кол.уч	Лист № док	Подпись Дата
Разработал	Батуева	04.21	<i>[Signature]</i> 04.21
Проверил	Азаренкова	04.21	<i>[Signature]</i> 04.21
Н. контр.	Бартов	04.21	<i>[Signature]</i> 04.21
ГИП	Бартов	04.21	<i>[Signature]</i> 04.21
Основная часть.		Стадия	Лист Листов
Разбивочный чертеж красных линий. М 1:1000		ППТ	2 2
ООО "Б-Групп"			Формат А1