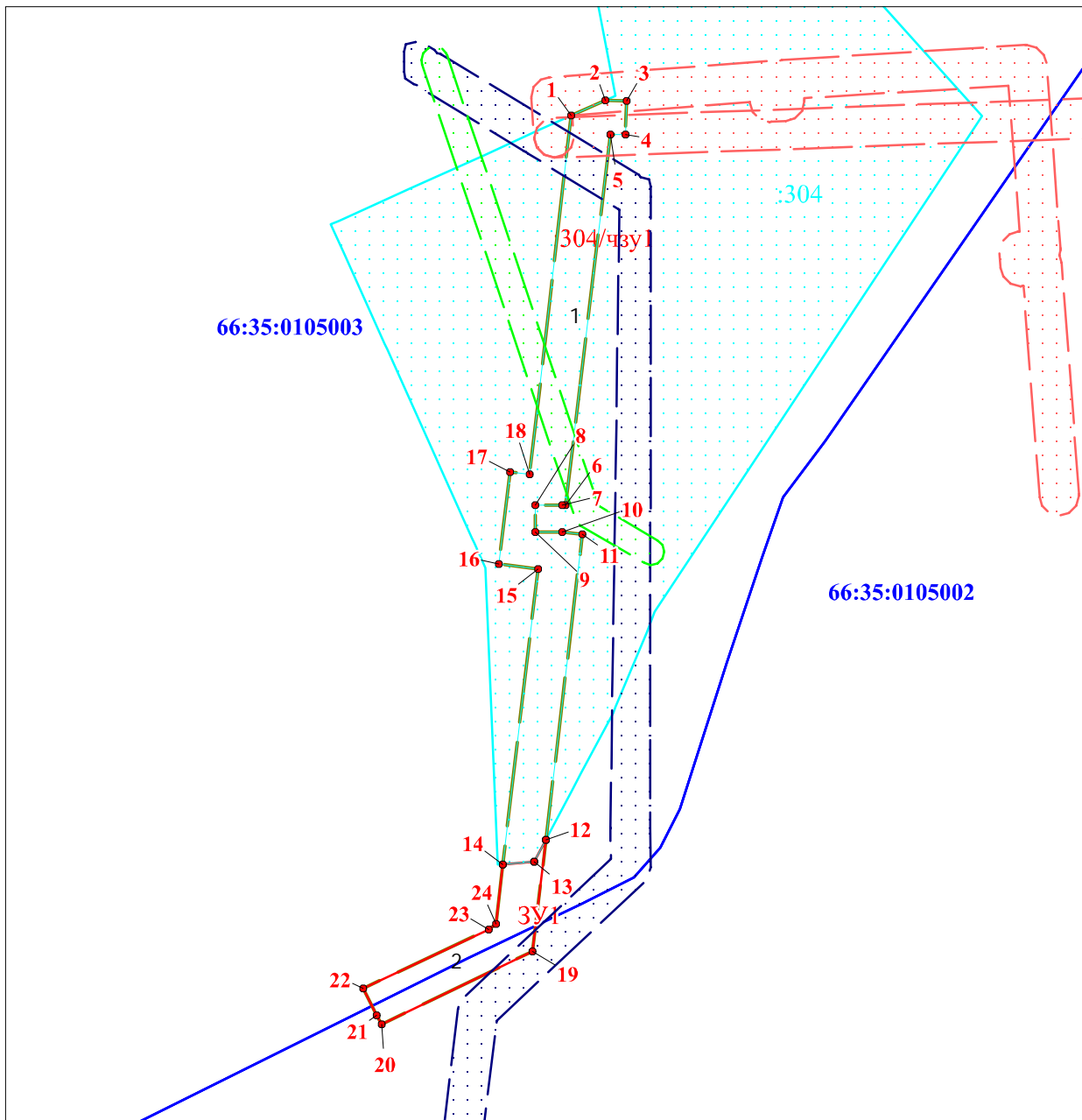

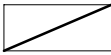








Чертеж межевания территории



Условные обозначения

-  граница территории проектирования (зона планируемого размещения линейного объекта)
-  красные линии
-  обозначение изменяемых земельных участков
-  :ЗУ1 обозначение границы образуемых земельных участков
- 1** условный номер образуемых земельных участков
- 1** характерная точка границ образуемых земельных участков

Проектируемые охранные зоны

-  охранный зона ВЛ 0.4кв
-  охранный зона водопровода
-  охранный зона пункта ОМС
-  охранный зона теплотрассы

Согласовано

инв. № подл. подп. и дата Взам. инв. №

					09-05-20-ПМТ1.ГЧ				
					Проект планировки и проект межевания территории для реконструкции линейного объекта: "Реконструкция магистральных тепловых сетей БМ-7 от ТК 7-9 до ТК 7-10"				
Изм.	Лист	Кодуч.	№ док.	Подпись	Дата	Основная часть проекта межевания территории. Графическая часть	Стадия	Лист	Листов
Разраб.		Воронин			05.20			1	1
Проверил		Гаев			05.20	Чертеж межевания территории Масштаб 1 : 1 000	СтройГеодезия		
ГИП		Шиляев			05.20				