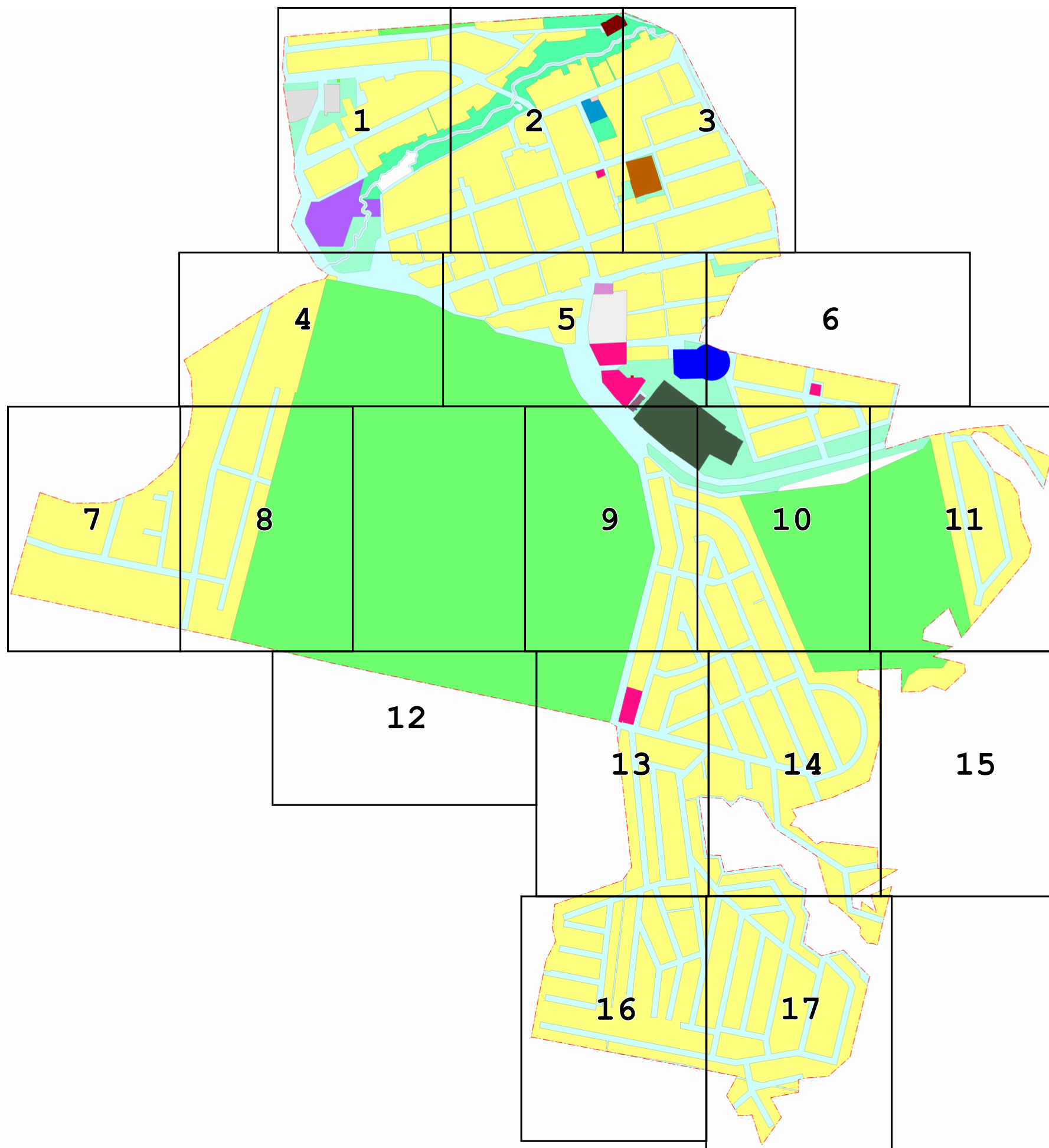


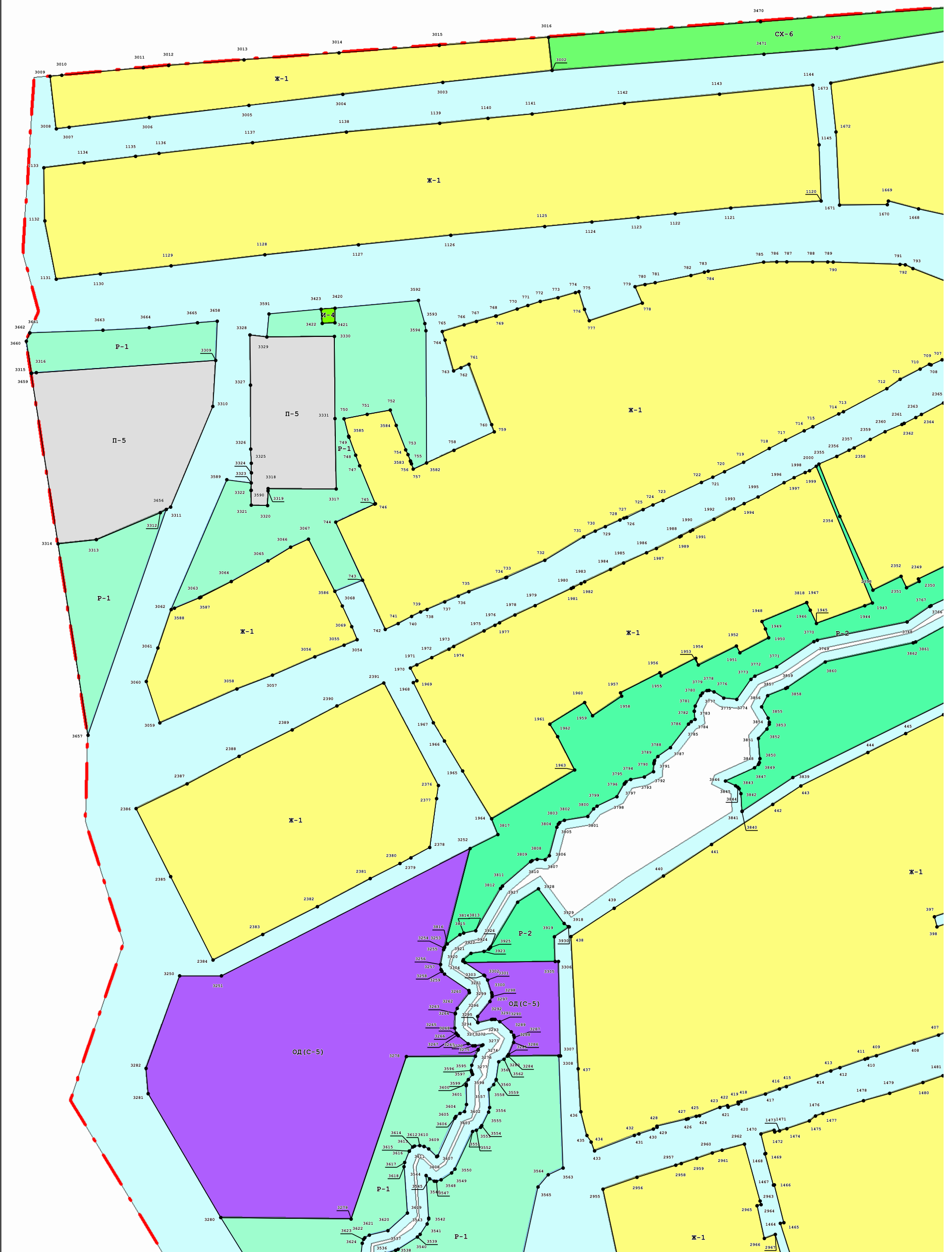
Графическое описание местоположения границ территориальных зон, перечень координат характерных точек этих границ п.Становая

Графическое описание местоположения границ территориальных зон



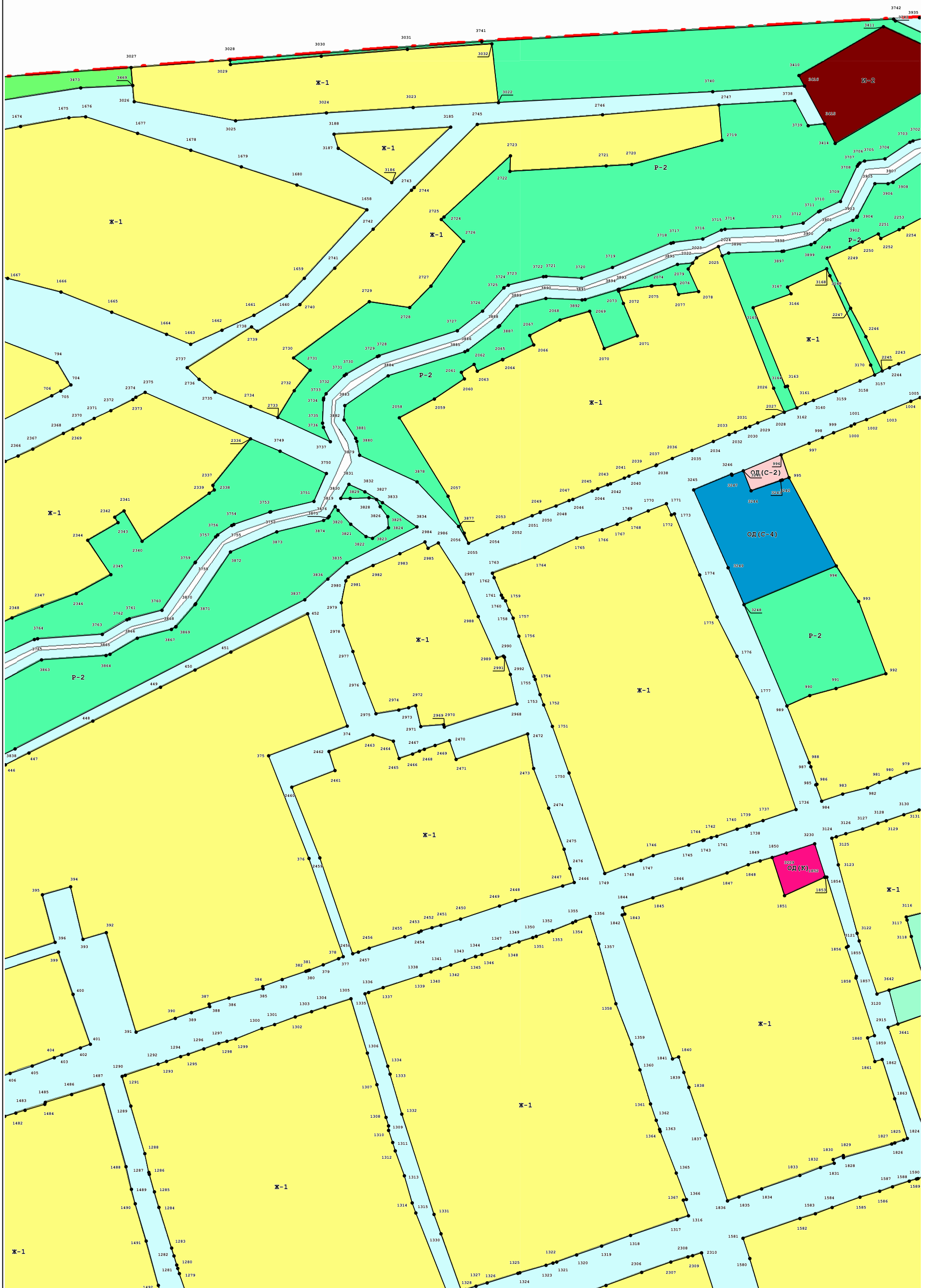
Масштаб 1:13 000

Выносной лист №1



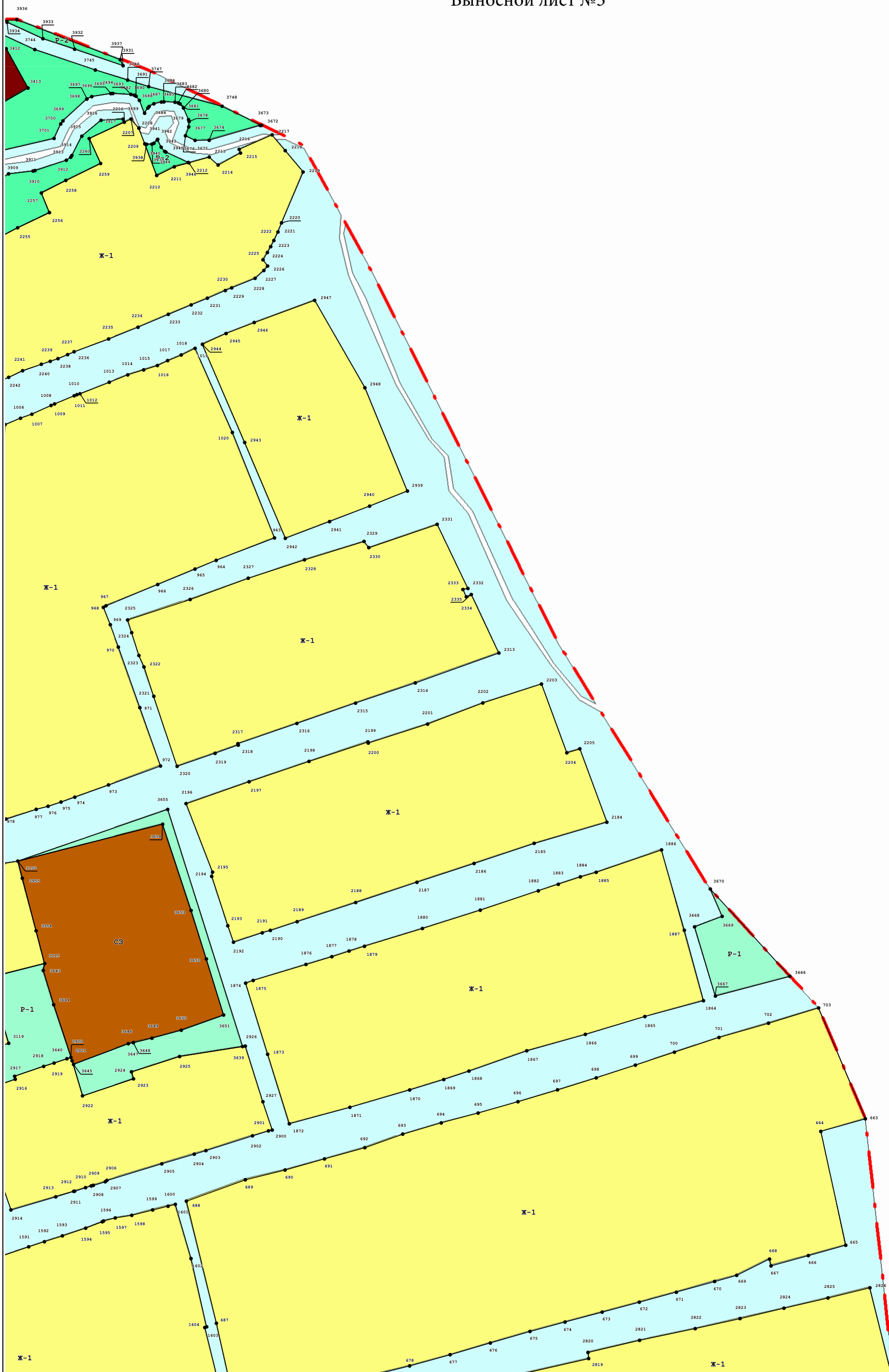
Масштаб 1:2 000

Выносной лист №2



Масштаб 1:2 000

Выносной лист №3



Масштаб 1:2 000

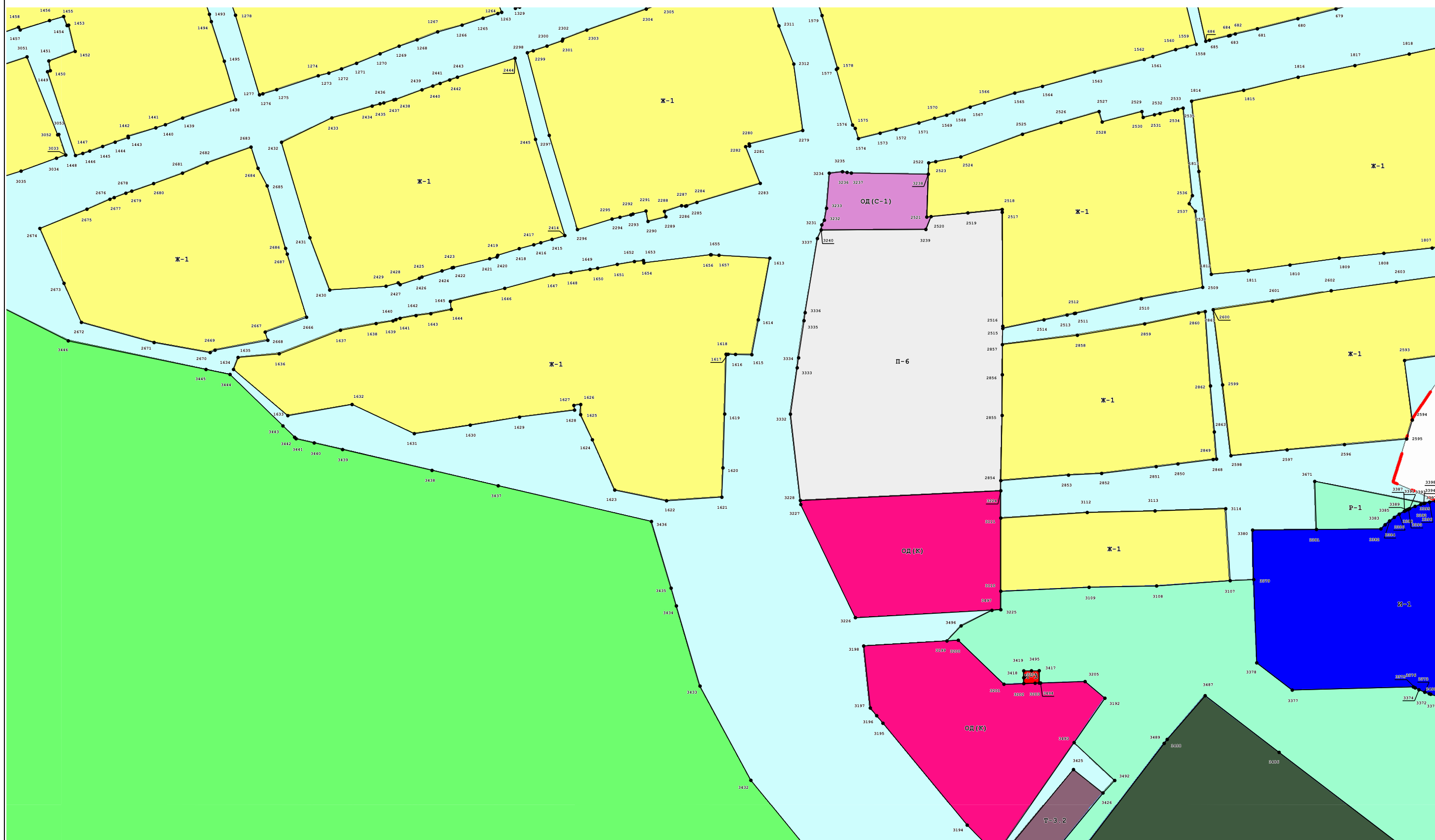


Выносной лист №4



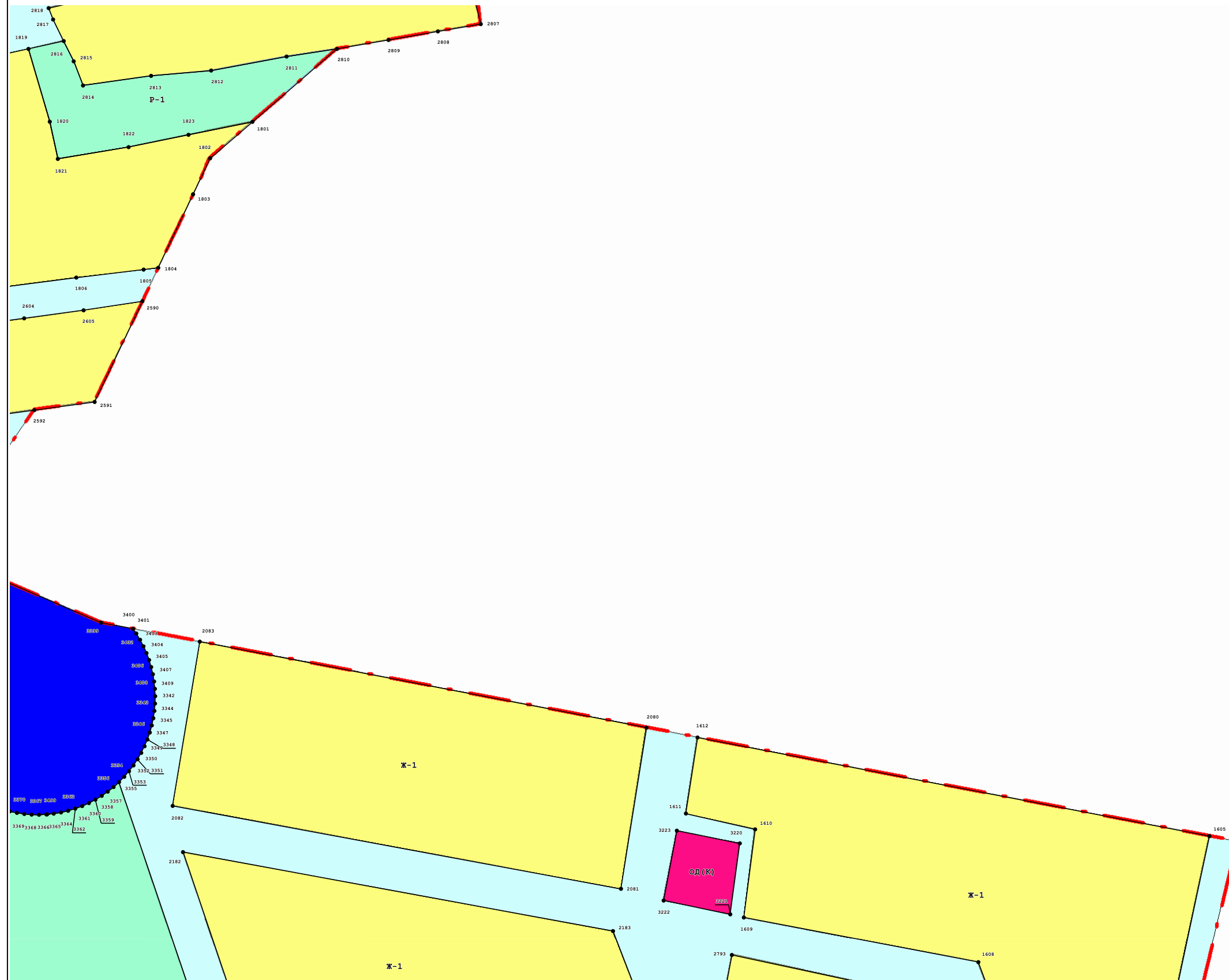
Масштаб 1:2 000

Выносной лист №5

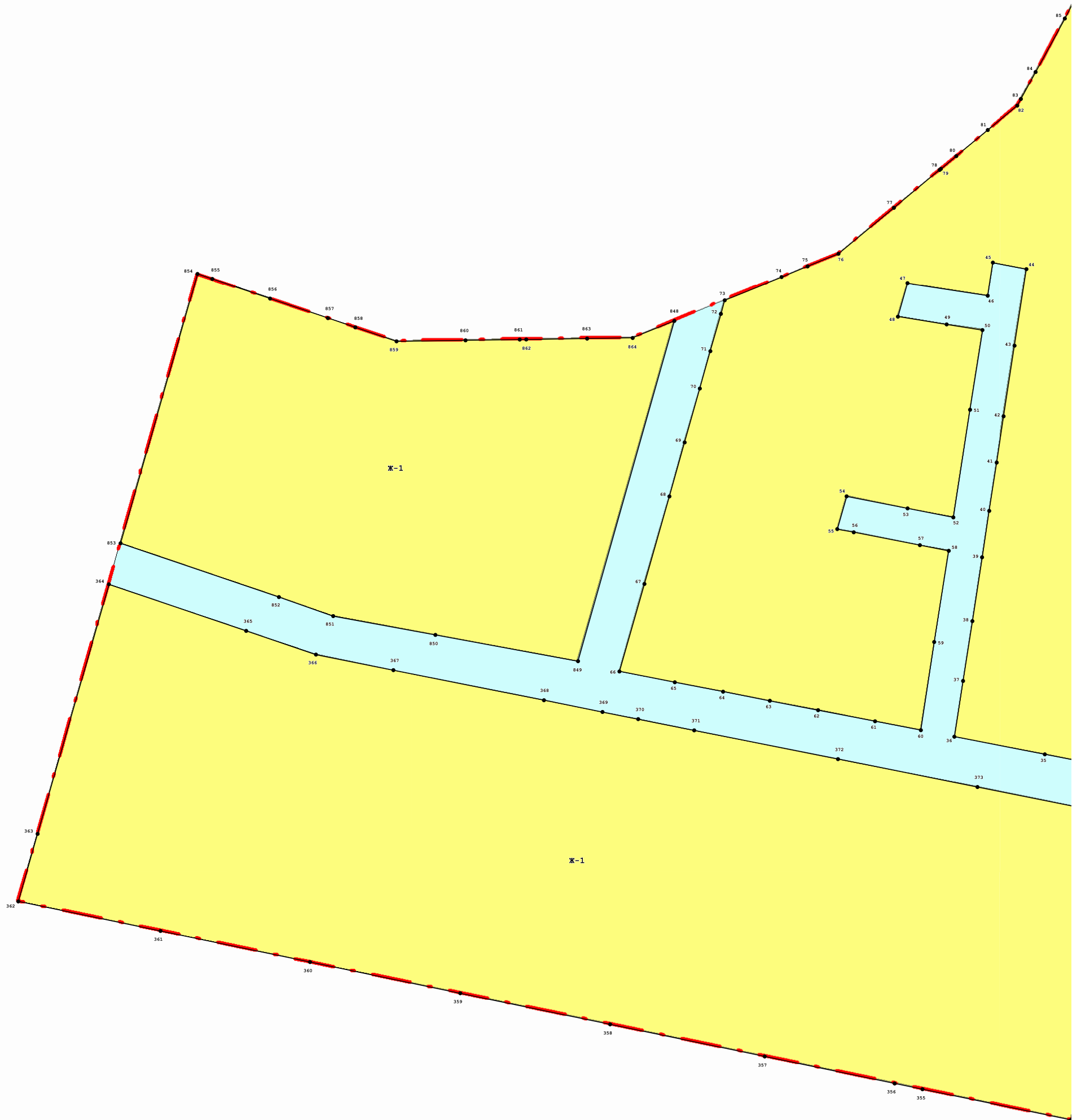


Масштаб 1:2 000

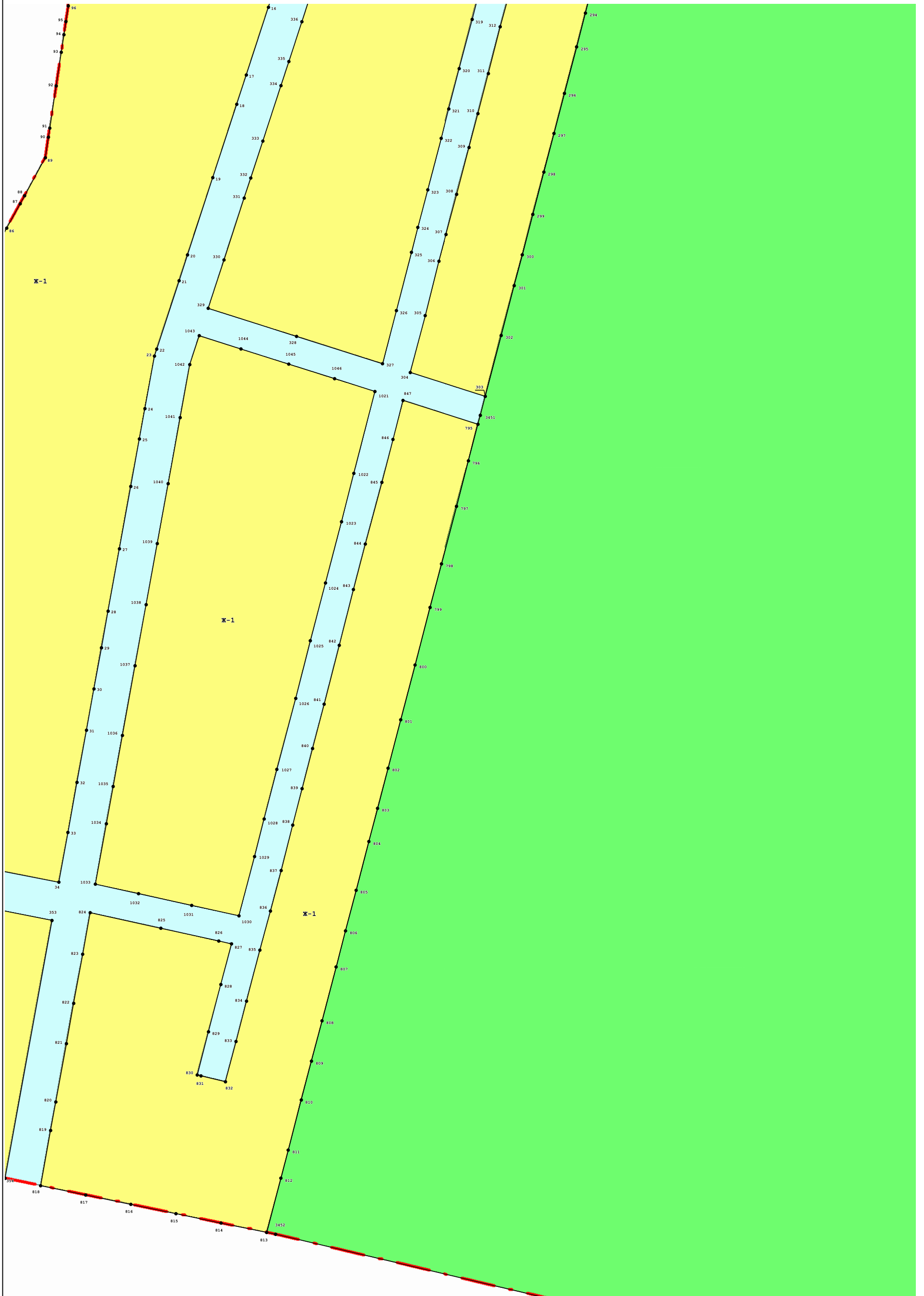
Выносной лист №6



Масштаб 1:2 000



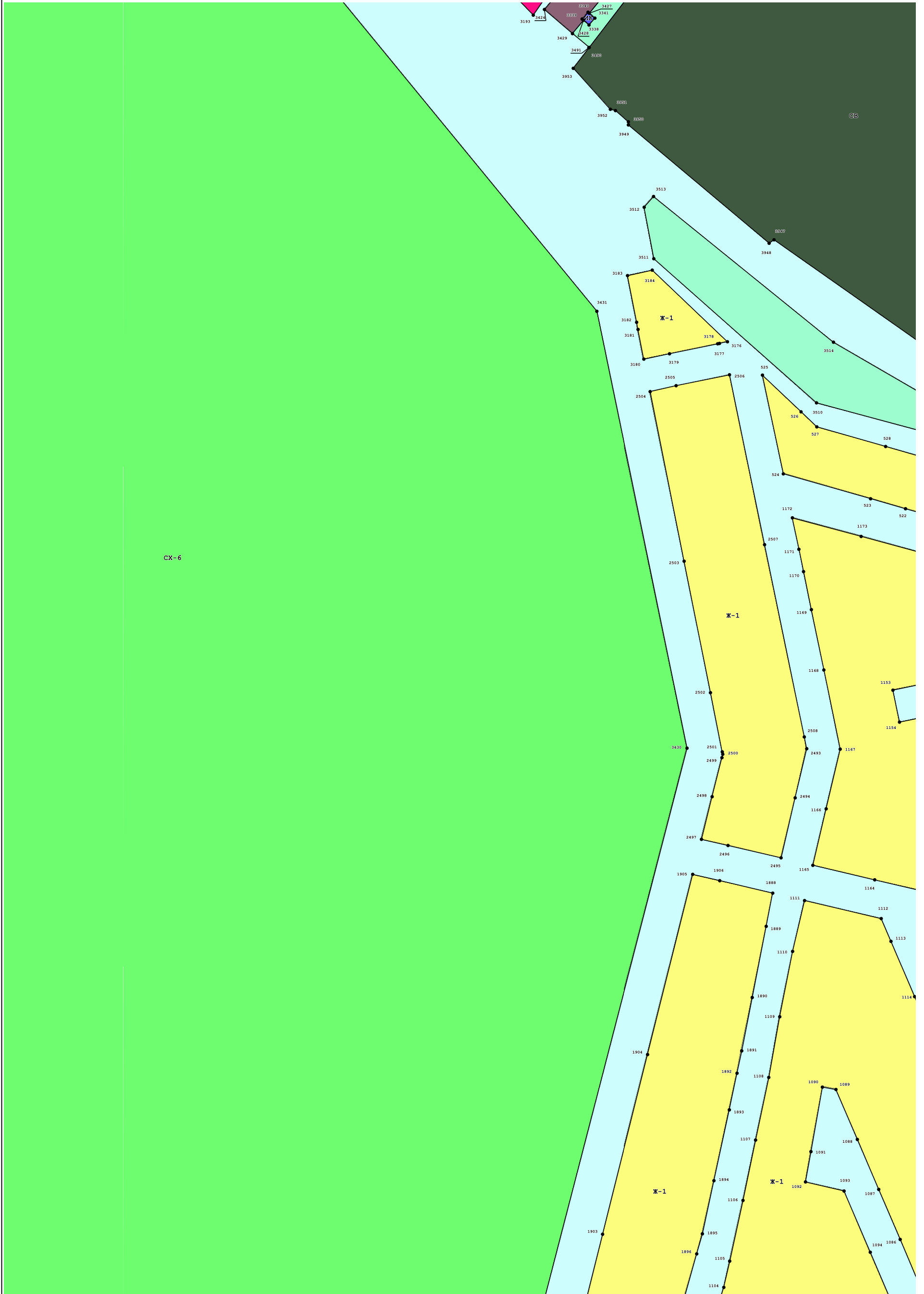
Выносной лист №8



Масштаб 1:2 000

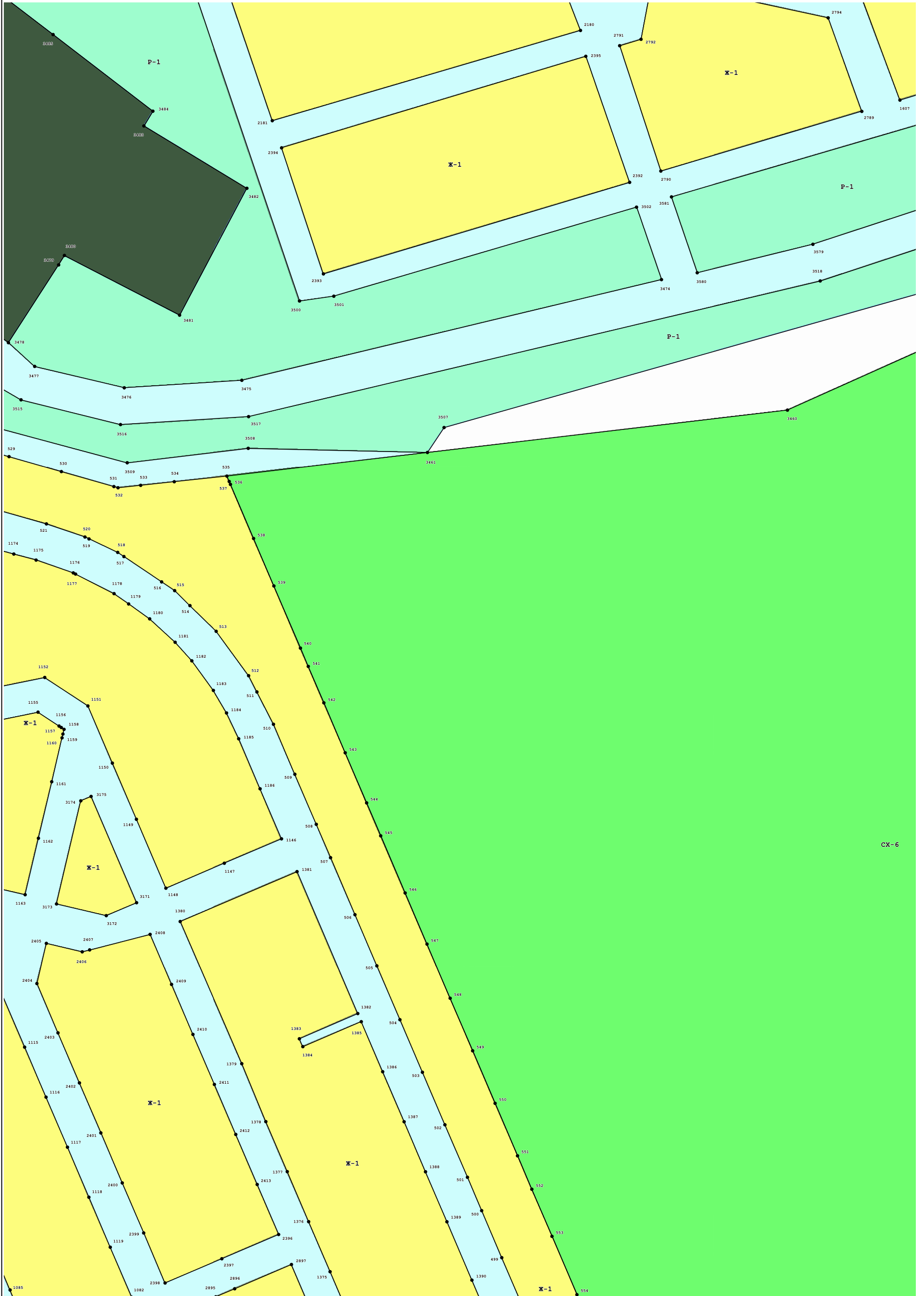


Выносной лист №9



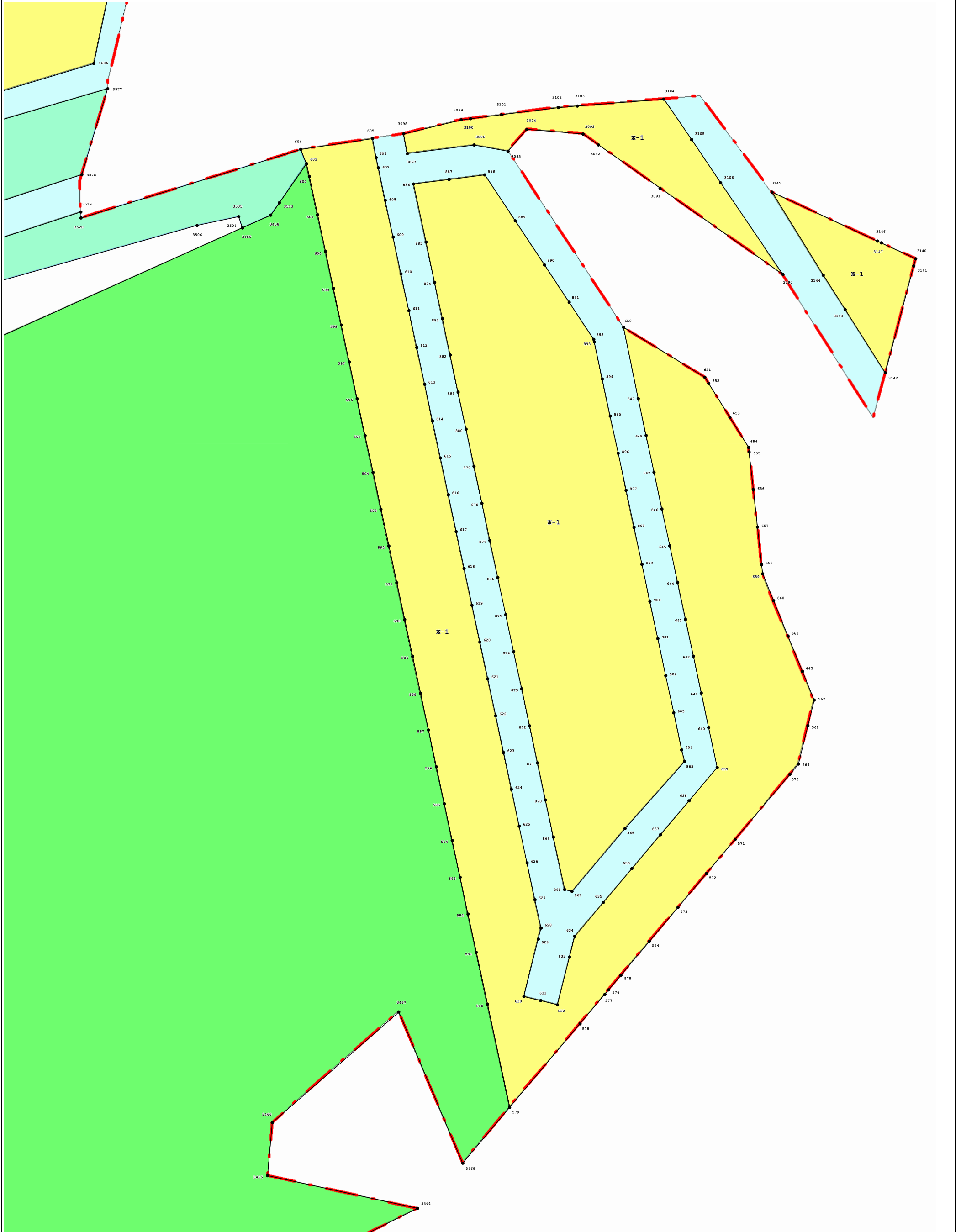
Масштаб 1:2 000

Выносной лист №10



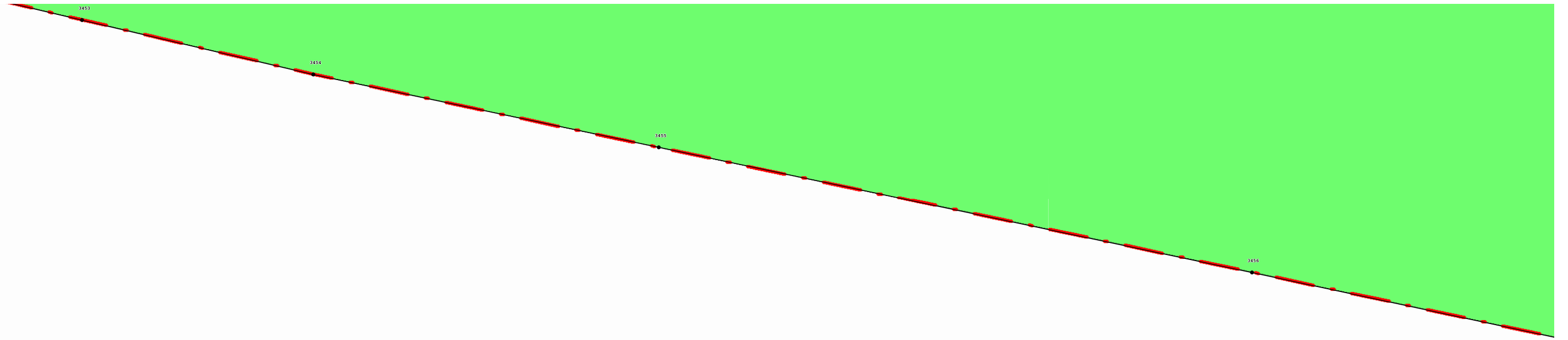
Масштаб 1:2 000

Выносной лист №11



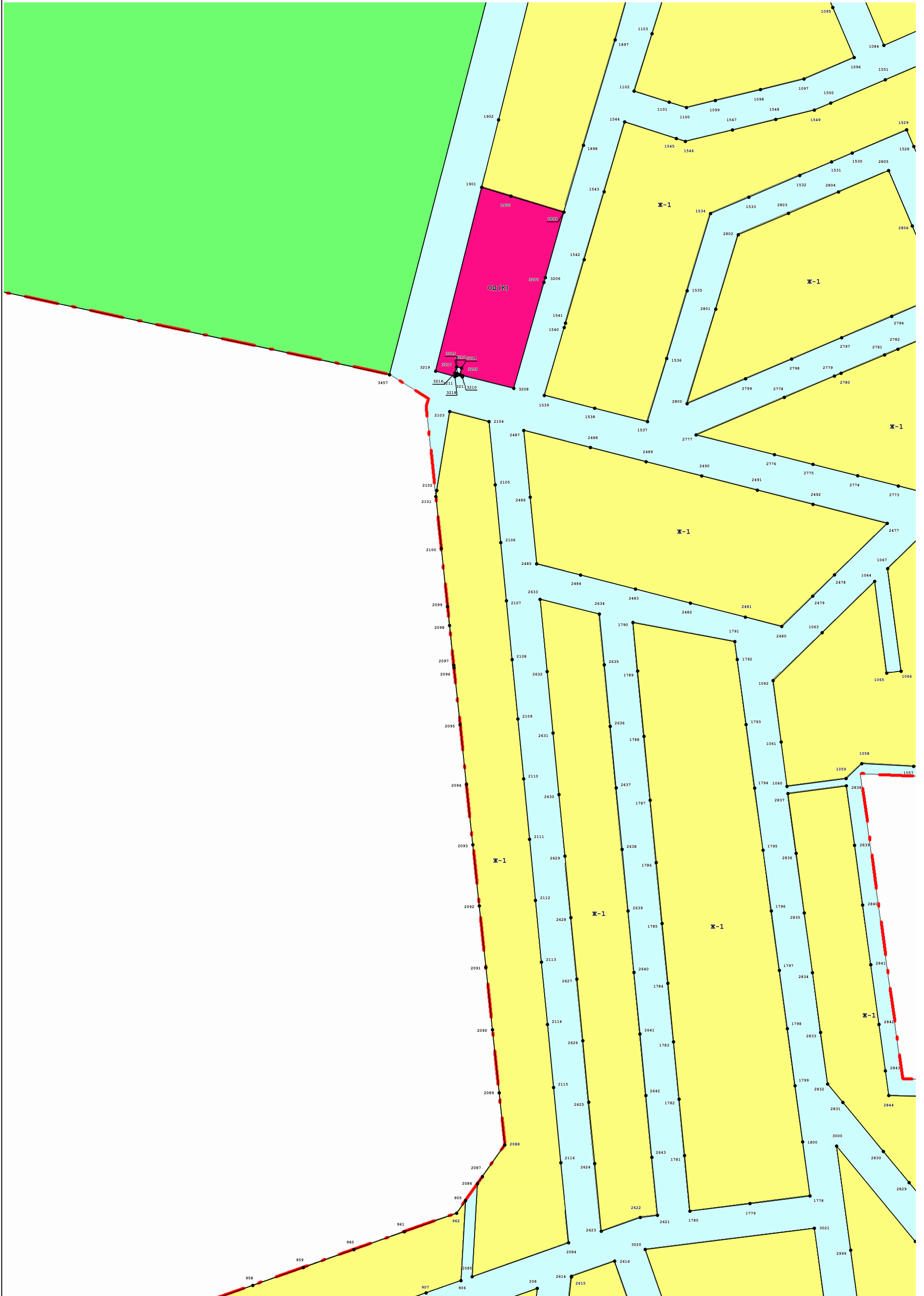
Масштаб 1:2 000

Выносной лист №12



Масштаб 1:2 000

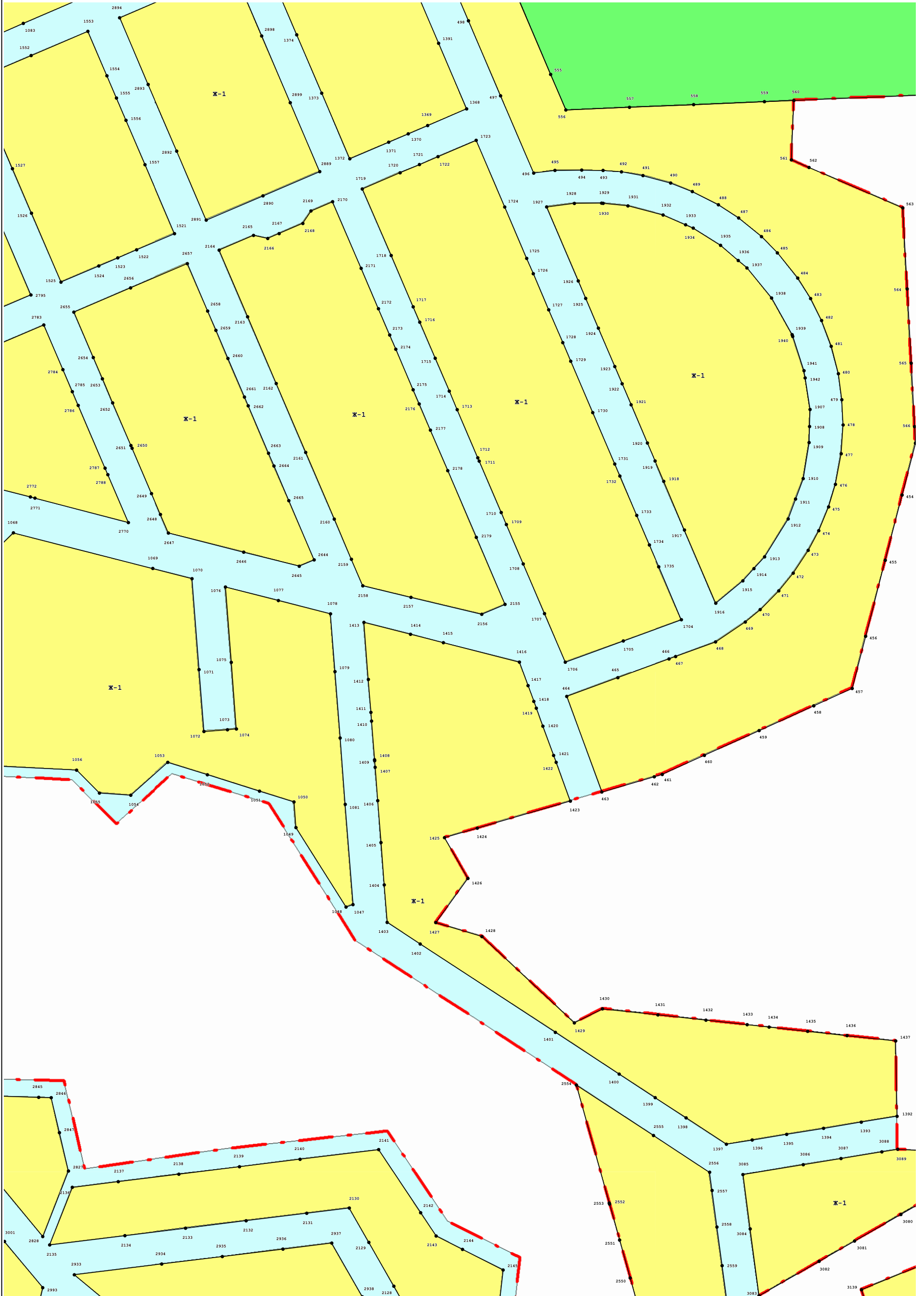
Выносной лист №13



Масштаб 1:2 000

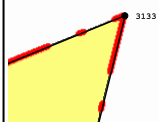
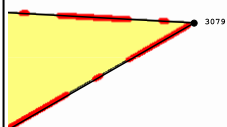
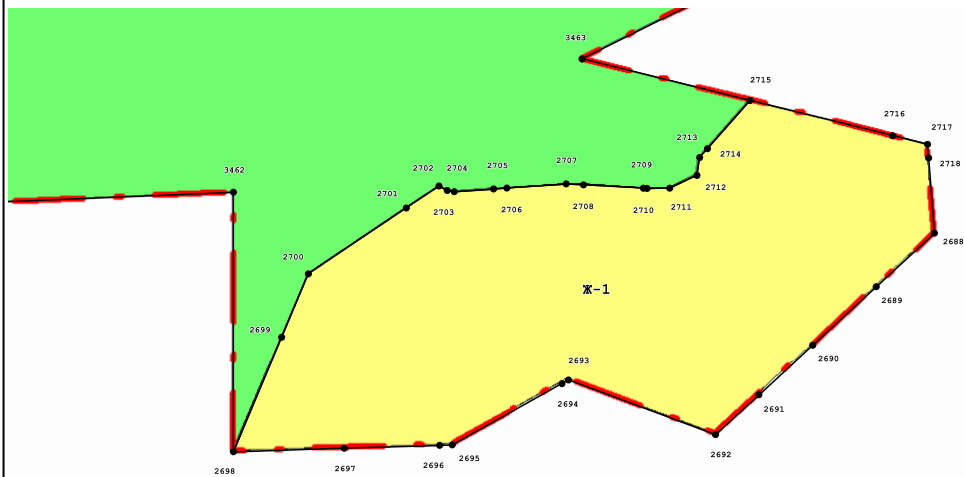


Выносной лист №14



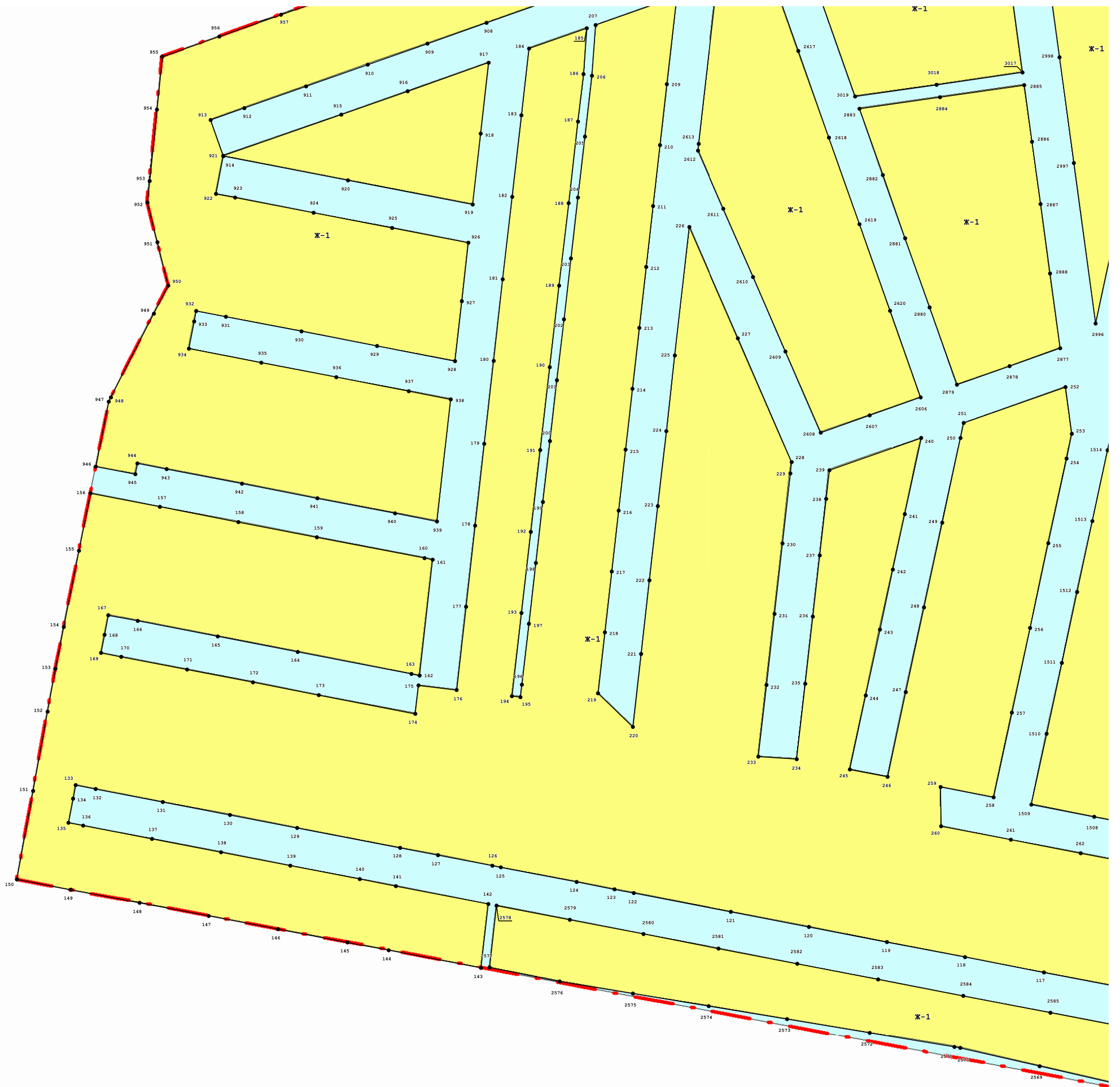
Масштаб 1:2 000

Выносной лист №15



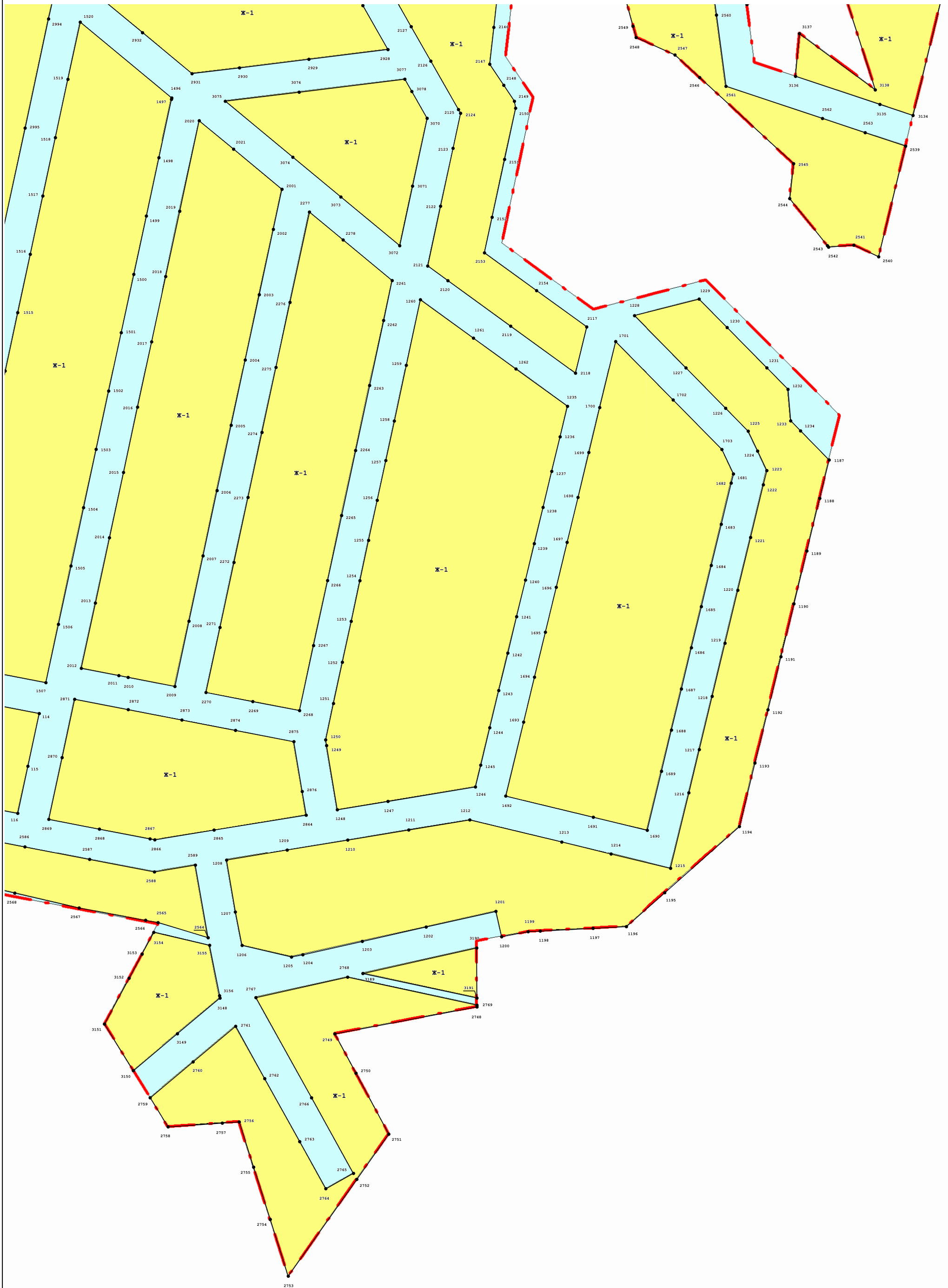
Масштаб 1:2 000

Выносной лист №16



Масштаб 1:2 000

Выносной лист №17



Масштаб 1:2 000