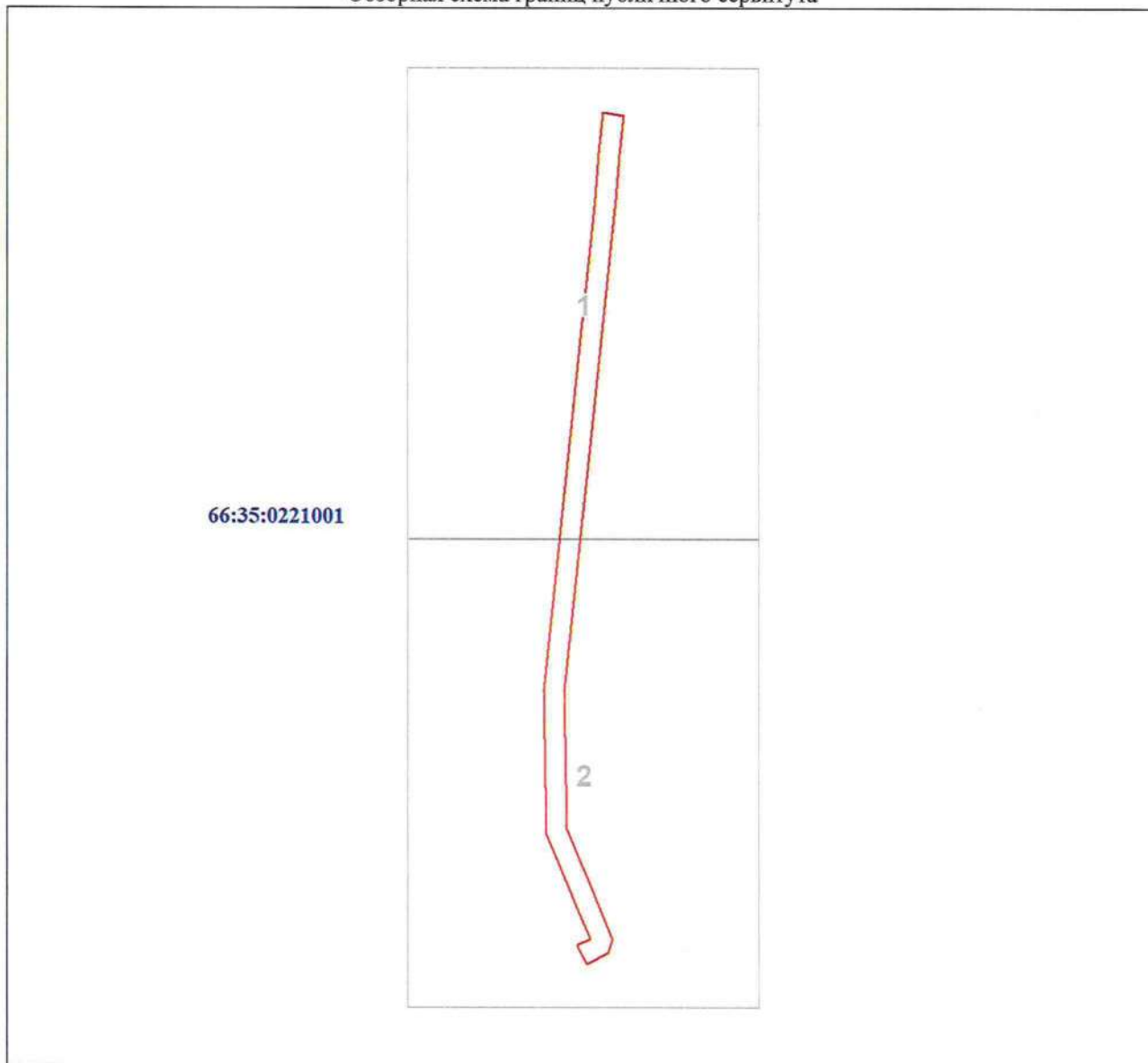


Схема расположения границ публичного сервитута

Обзорная схема границ публичного сервитута



Масштаб 1:3268

Используемые условные знаки и обозначения:

	Характерная точка границы публичного сервитута
	Проектное местоположение инженерного сооружения
	Проектные границы публичного сервитута
	Существующая часть границы, имеющиеся в ЕГРН сведения о которой достаточны для определения ее местоположения
	Надписи кадастрового номера земельного участка
	Граница кадастрового квартала
	Обозначение кадастрового квартала

Подпись



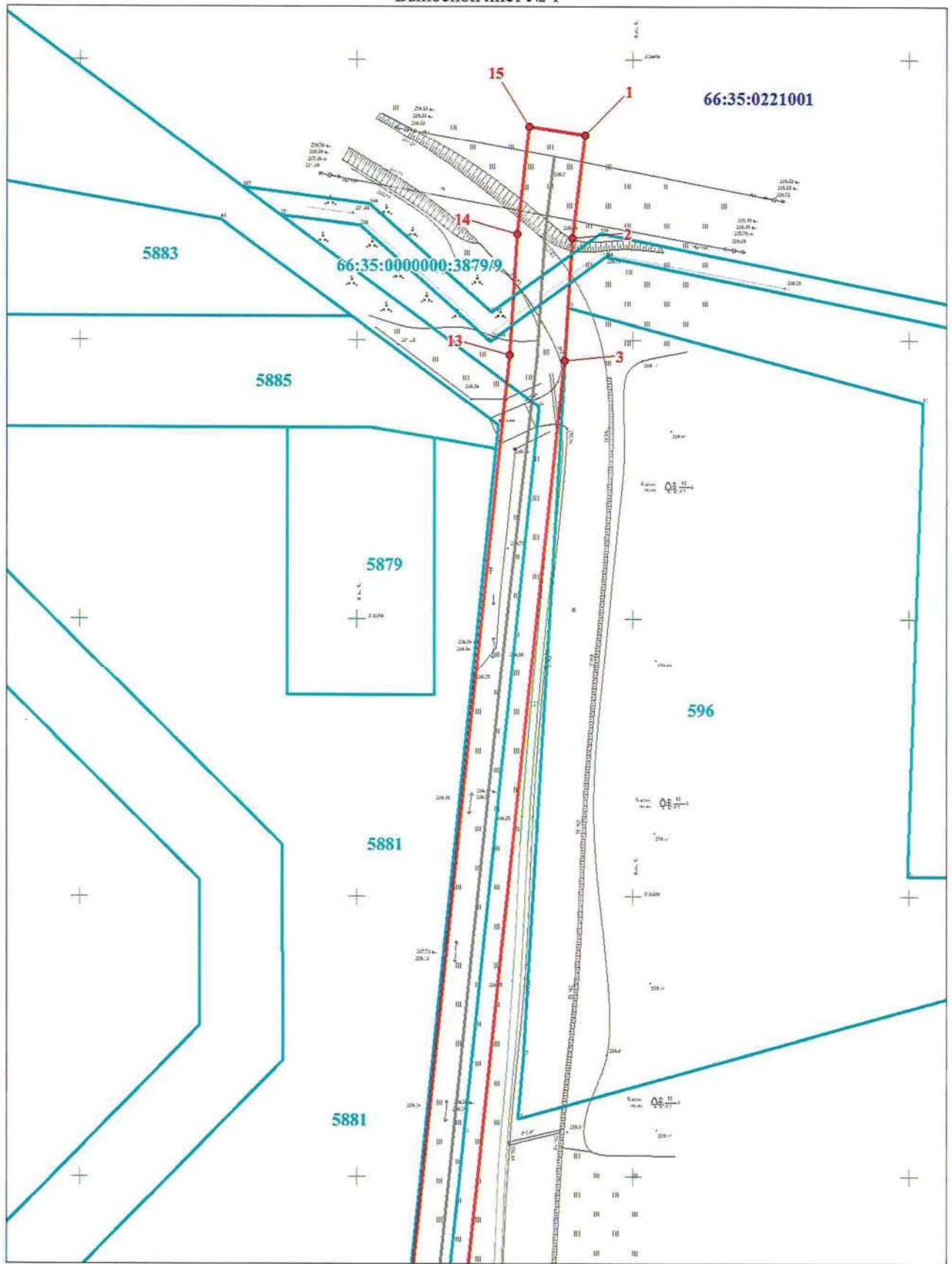
Гревцева А. В.

Дата 30 июля 2021 г.

Место для оттиска печати (при наличии) лица, составившего описание местоположения границ объекта

Схема расположения границ публичного сервитута

Выносной лист № 1



Масштаб 1:1000

Используемые условные знаки и обозначения:

Условные обозначения представлены на листе 2

Подпись: Гревцева Анастасия Викторовна
Гревцева А. В.

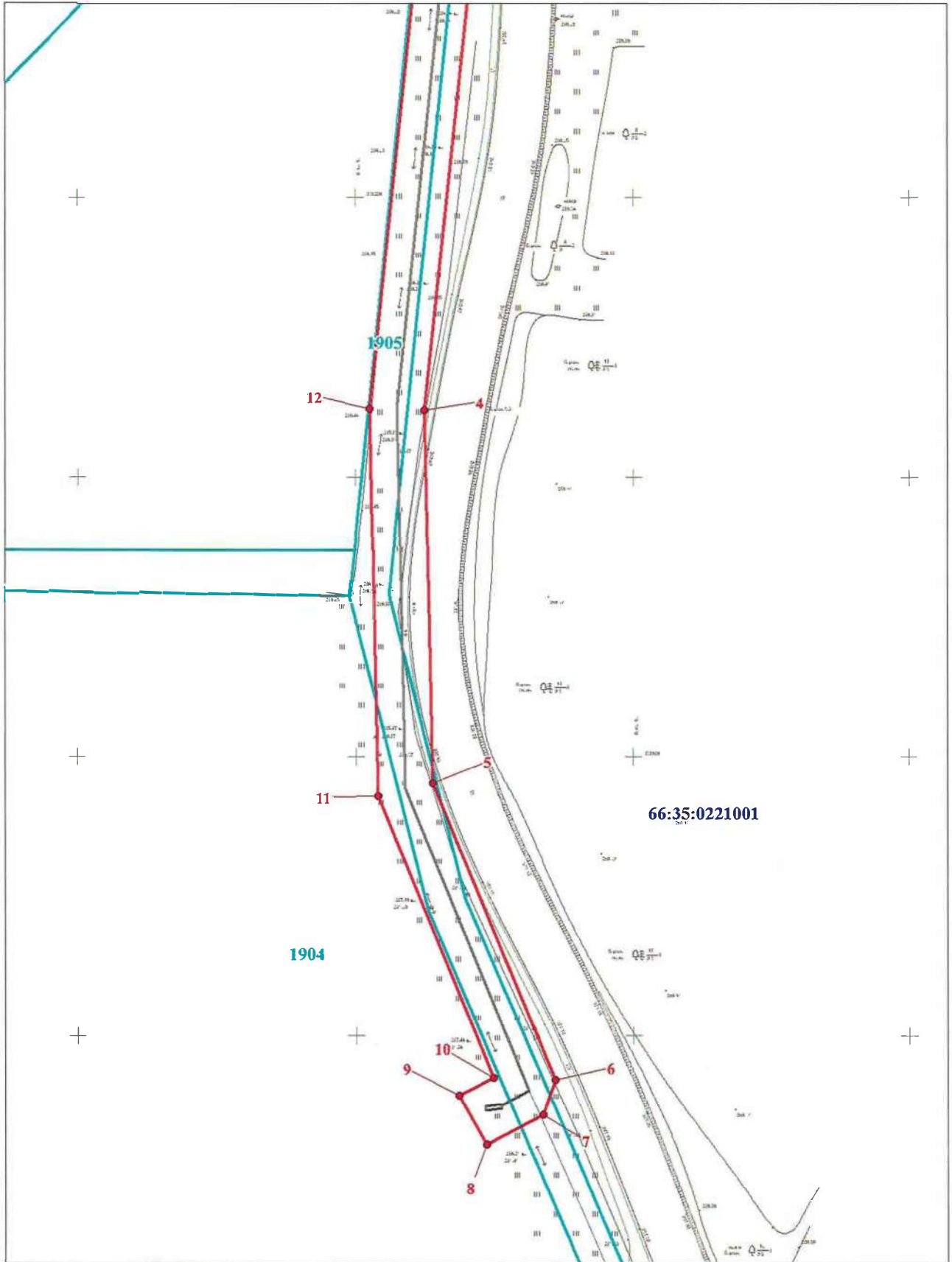
Дата 30 июля 2021 г.



Место для оттиска печати (при наличии) лица, составившего описание местоположения границ объекта

Схема расположения границ публичного сервитута

Выносной лист № 2



Масштаб 1:1000

Используемые условные знаки и обозначения:

Условные обозначения представлены на листе 2

Подпись



Гривцева А. В.

Дата 30 июля 2021 г.

Место для оттиска печати (при наличии) лица, составившего описание местоположения границ объекта

Текстовое описание местоположения границ объекта		
Прохождение границы		Описание прохождения границы
от точки	до точки	
1	2	3
1	15	-
15	1	-