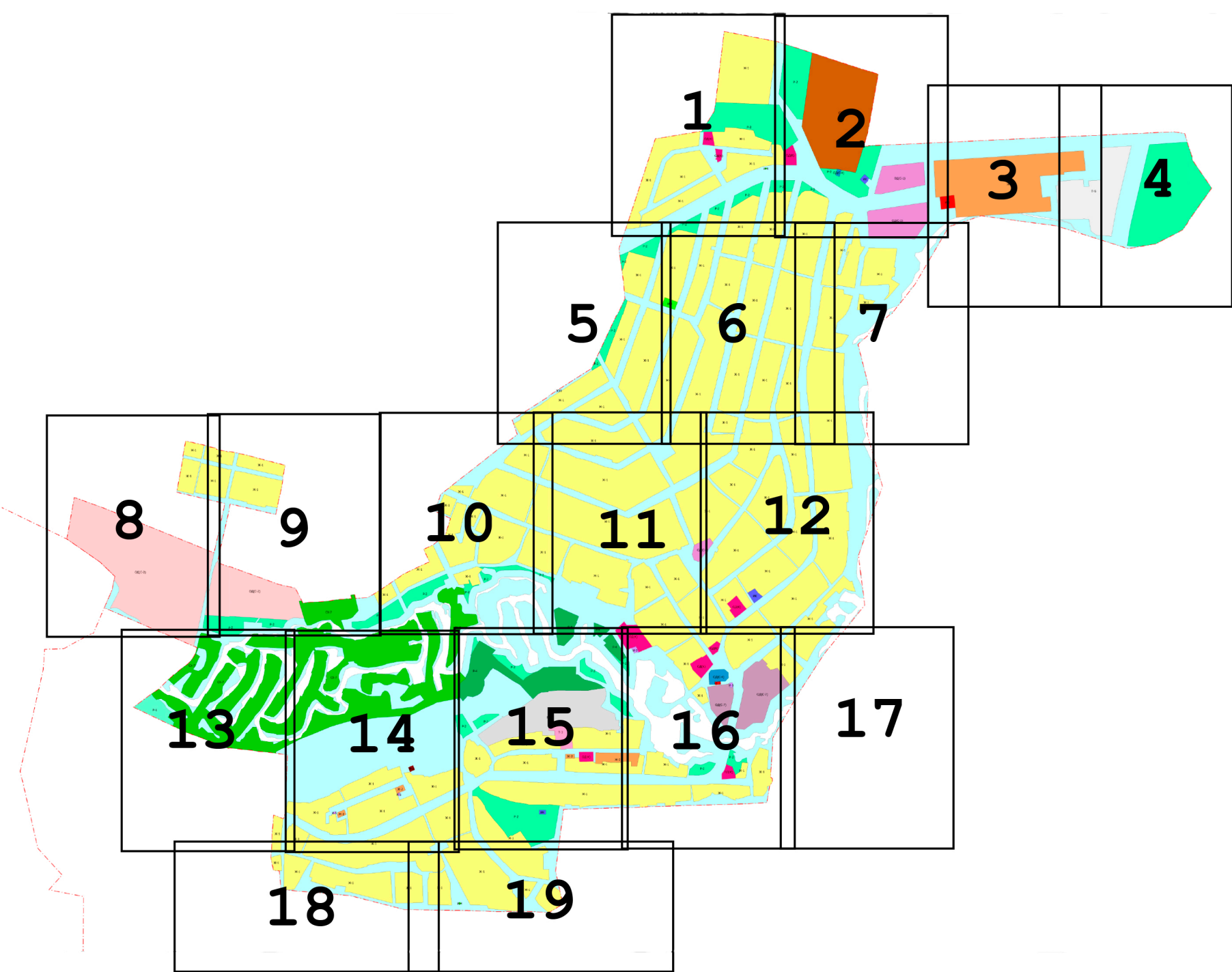
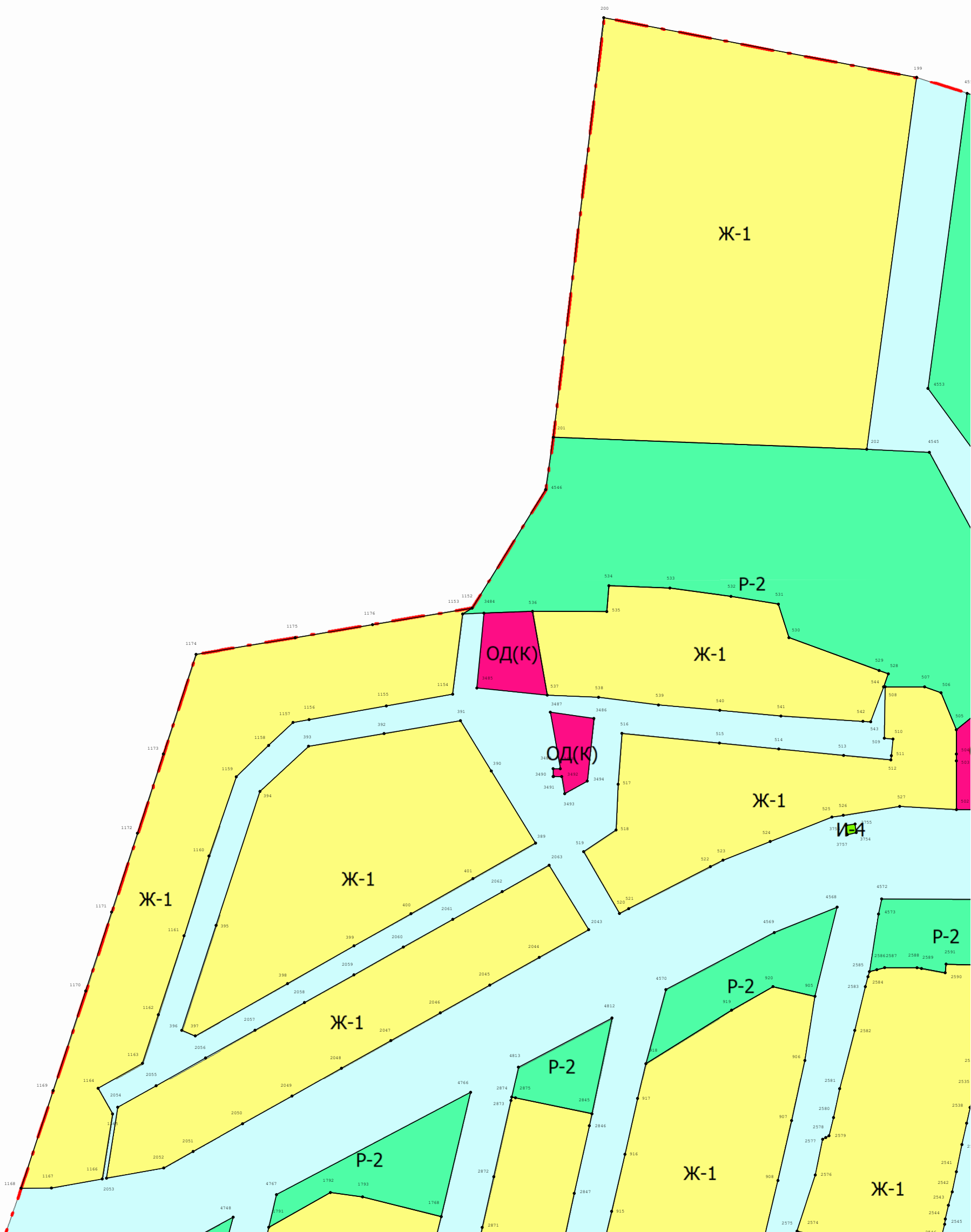
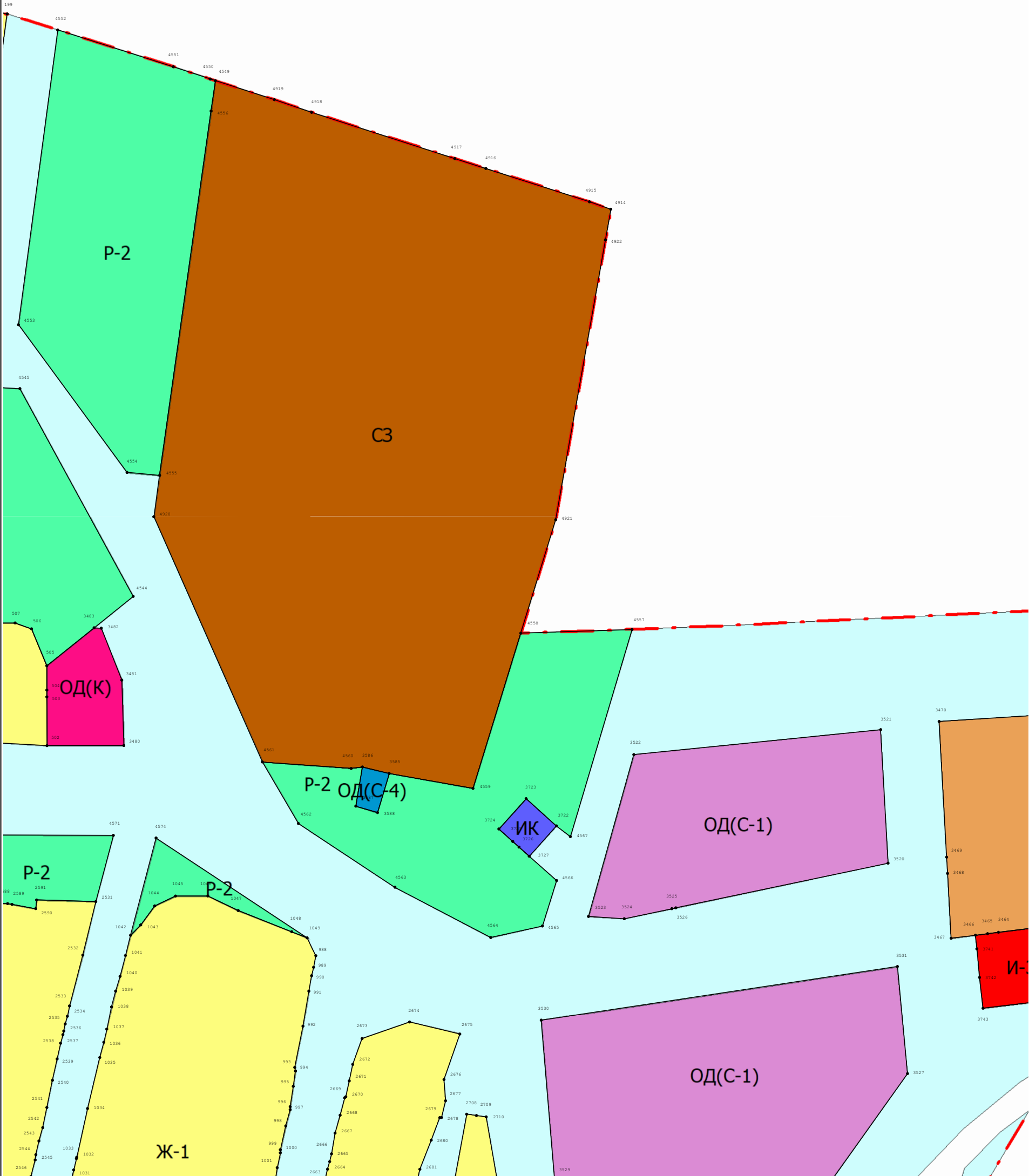


Графическое описание местоположения границ территориальных зон

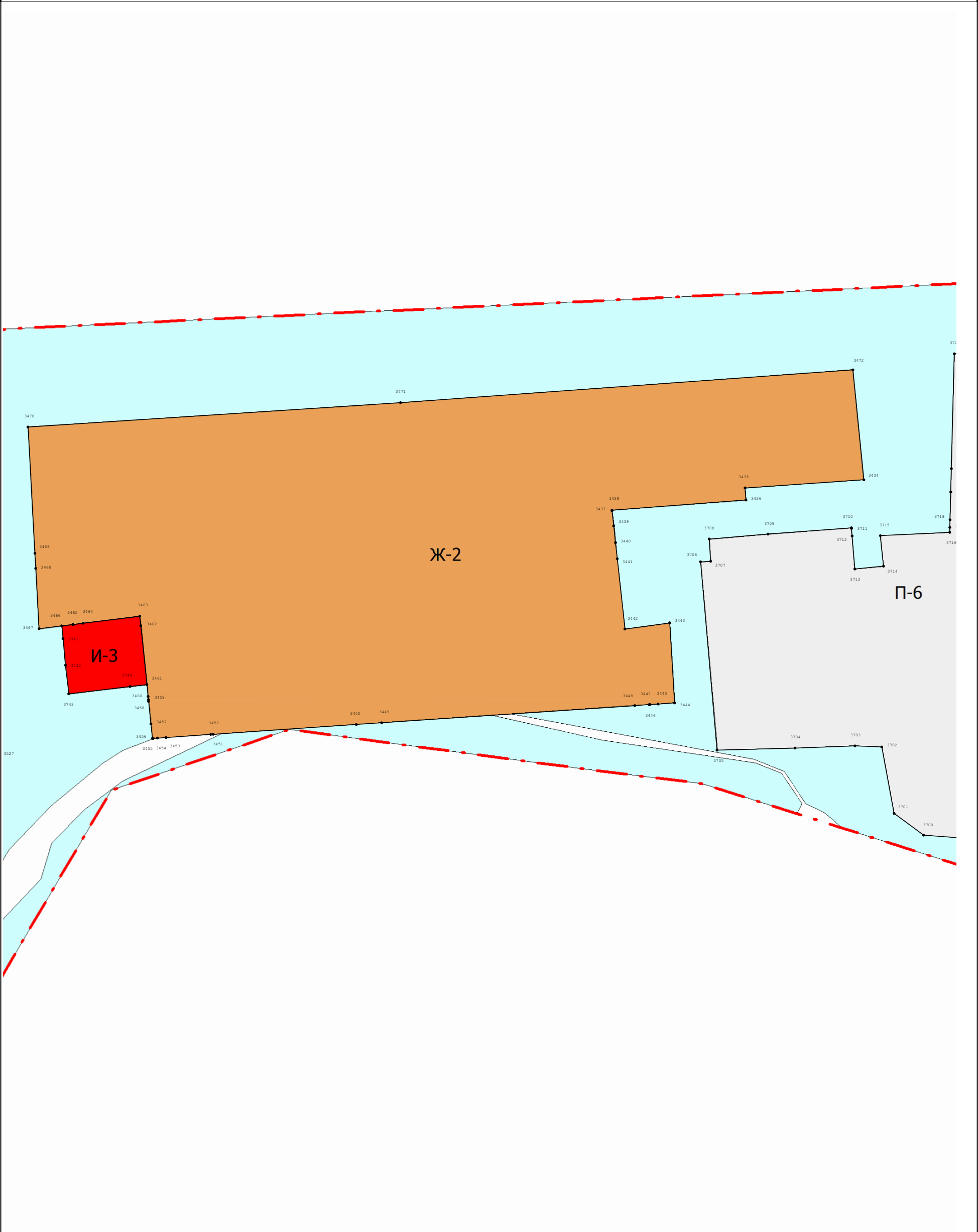




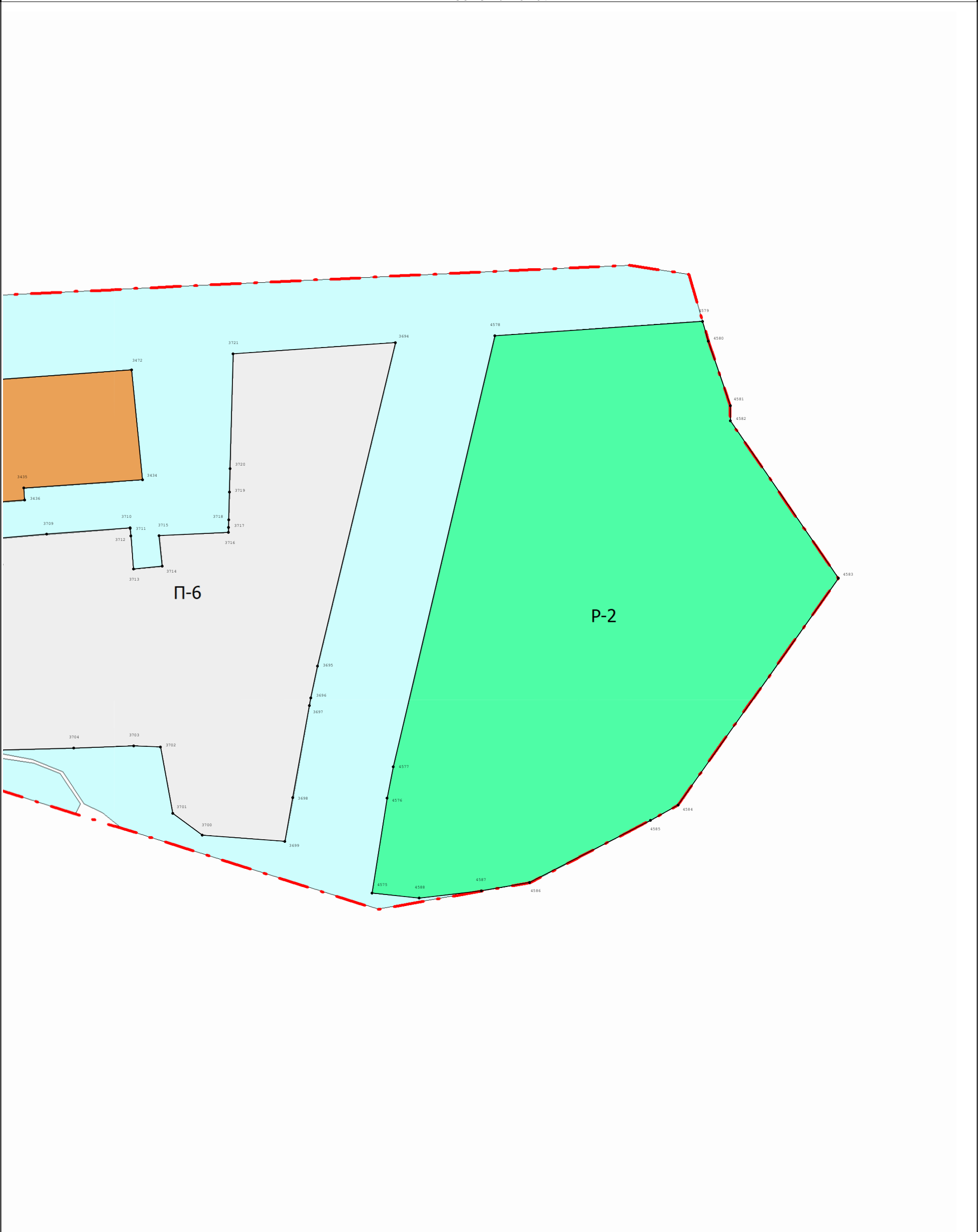
Масштаб 1:2 000



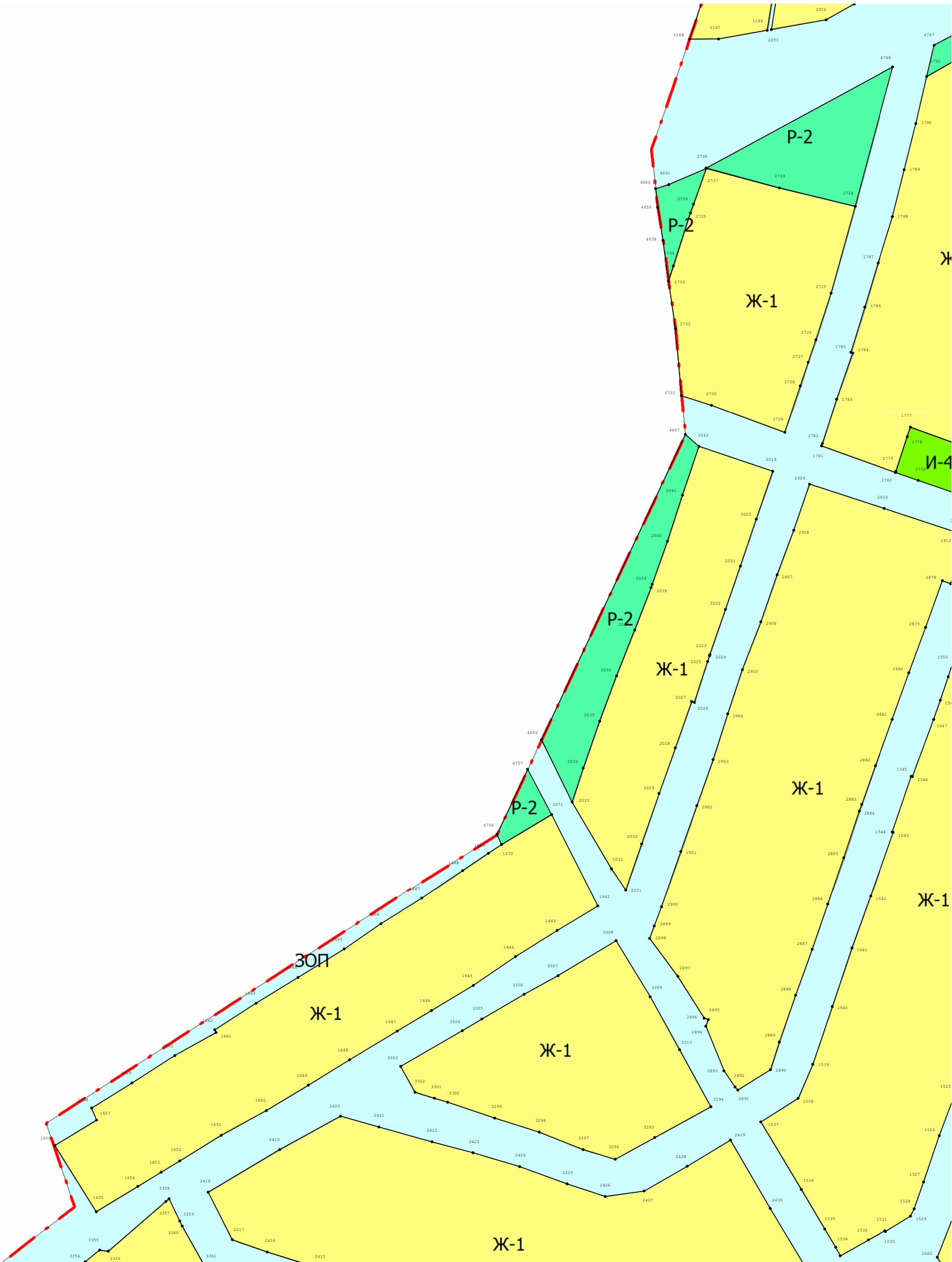
Масштаб 1:2 000



Масштаб 1:2 000

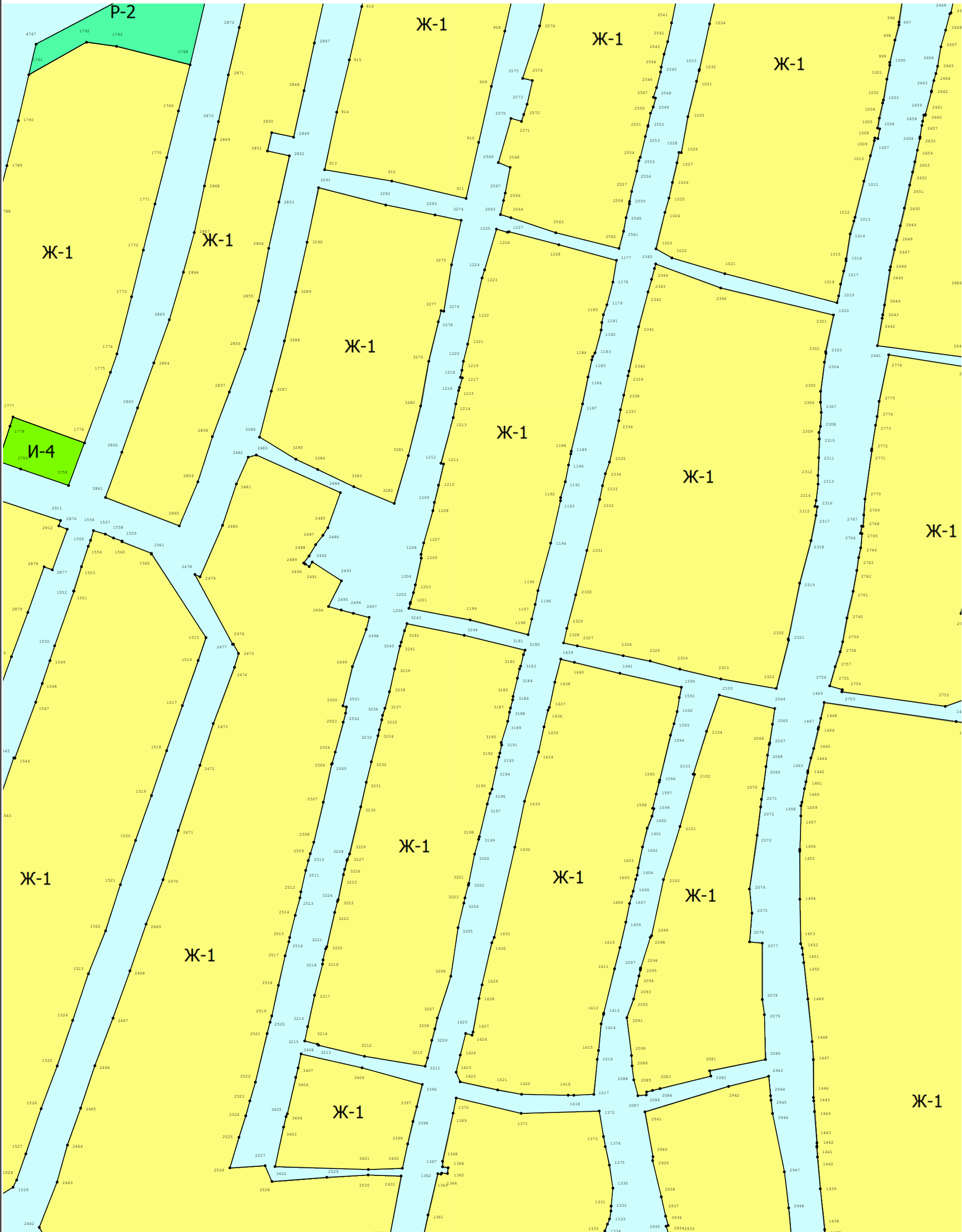


Масштаб 1:2 000



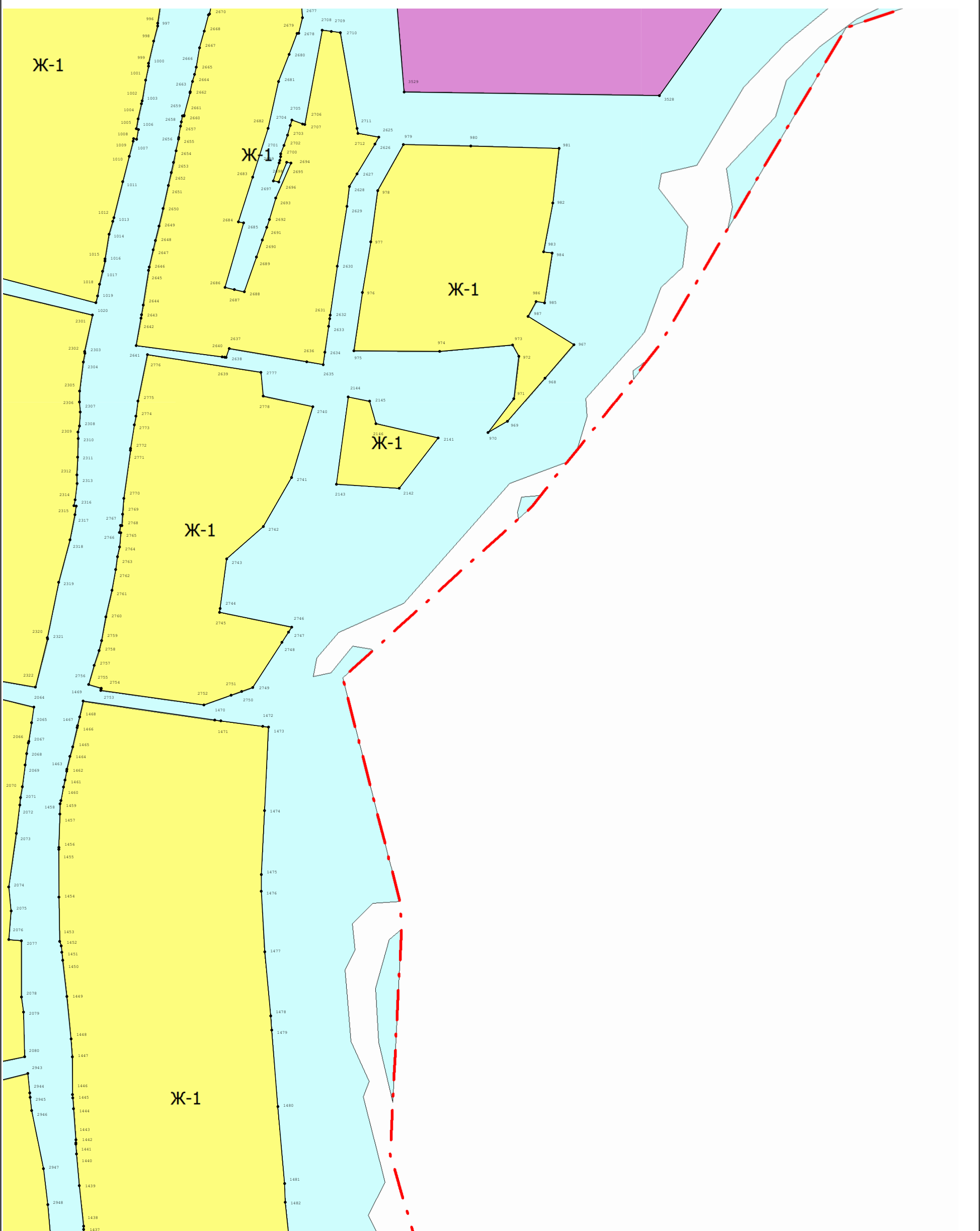
Масштаб 1:2 000

Выносной лист №6

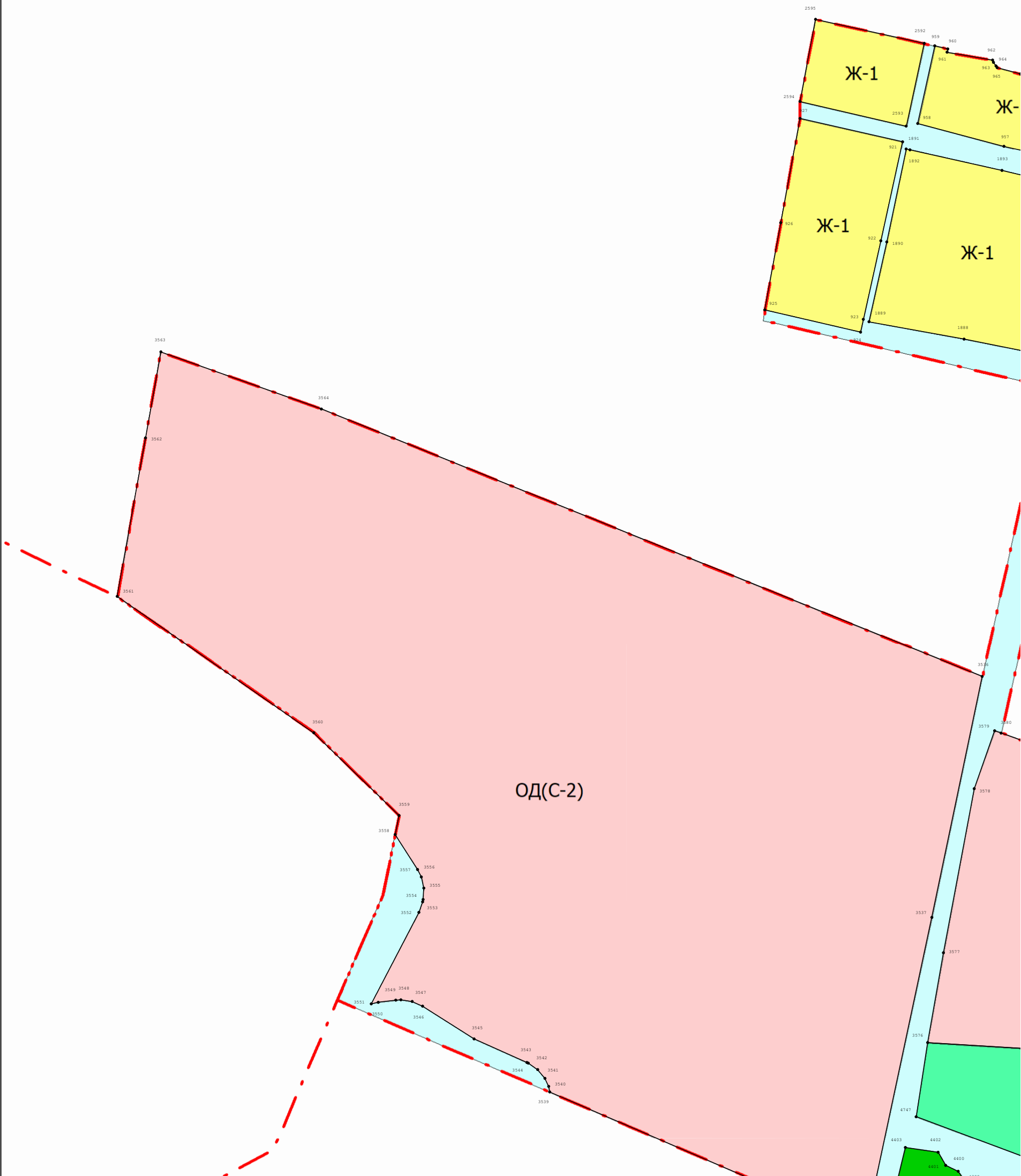


Масштаб 1:2 000

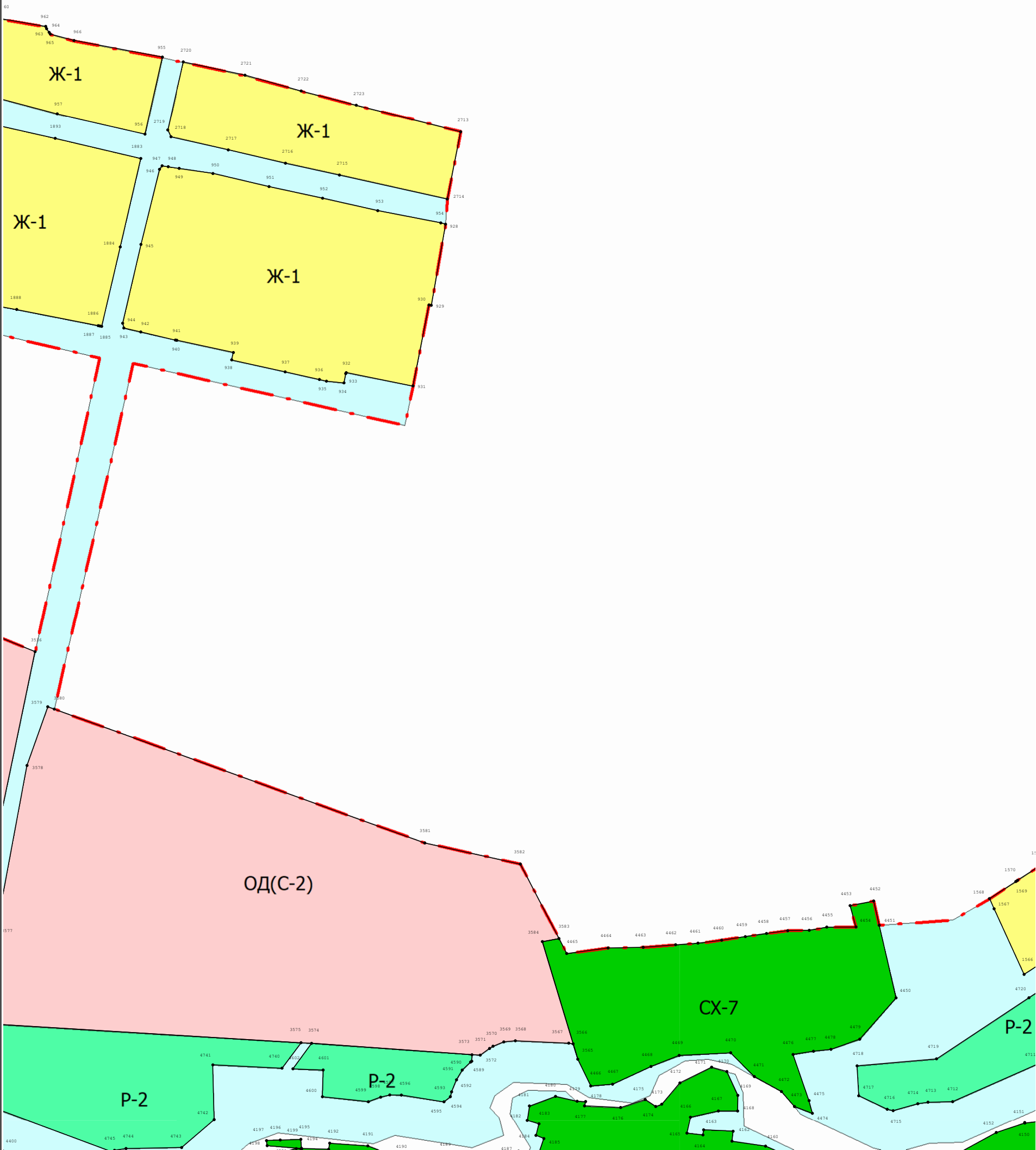
Выносной лист №7



Масштаб 1:2 000

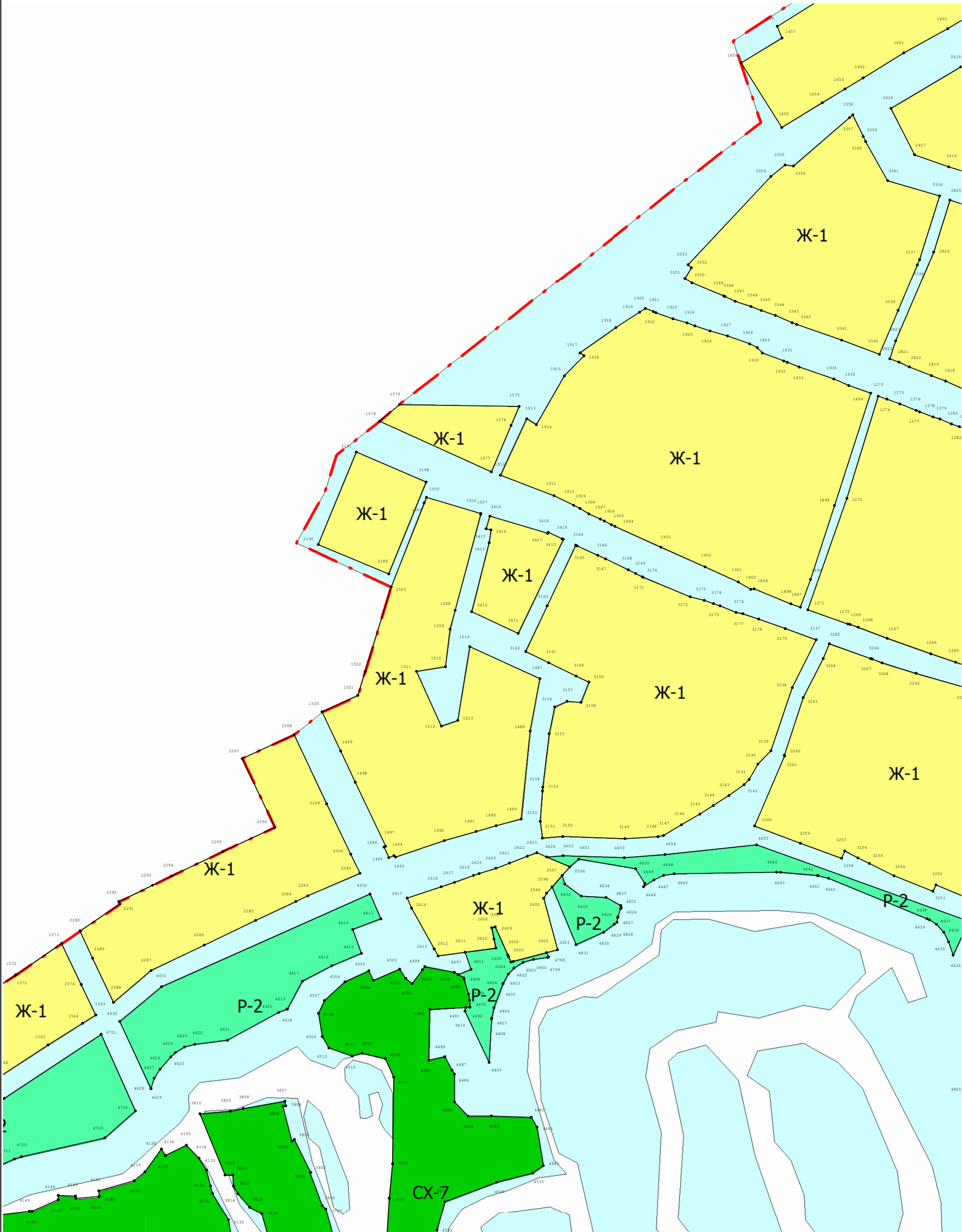


Масштаб 1:2 000



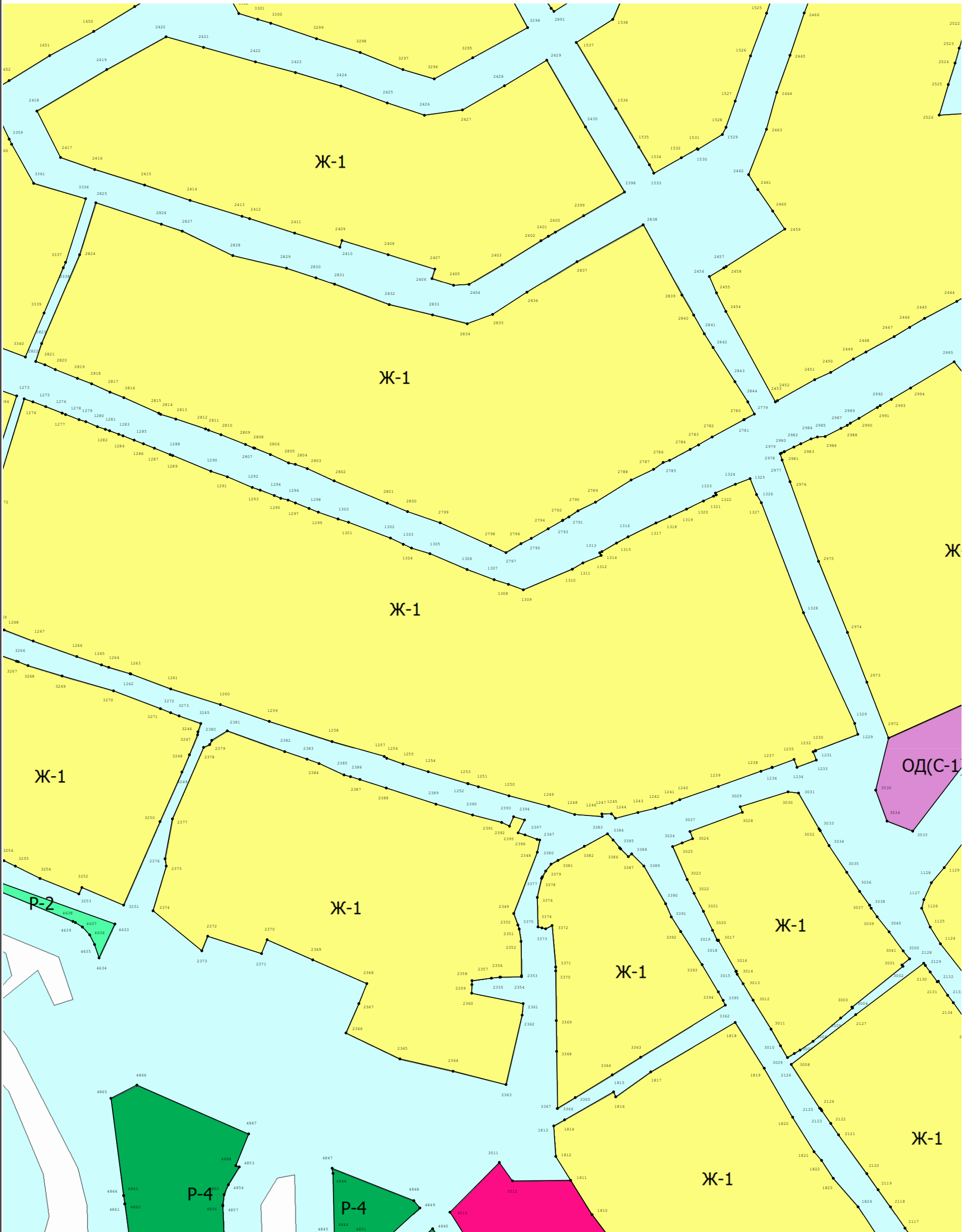
Масштаб 1:2 000

Выносной лист №10



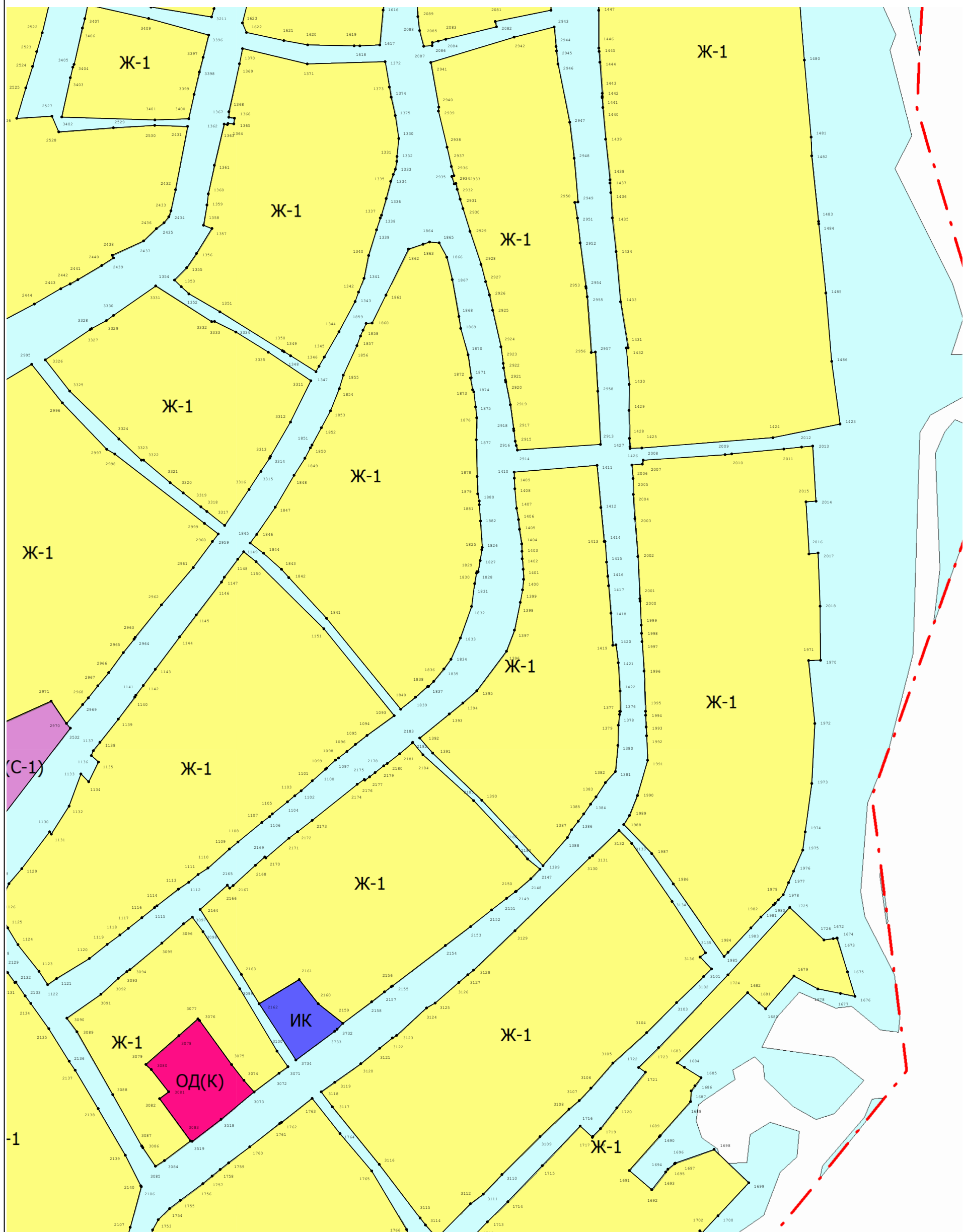
Масштаб 1:2 000

Выносной лист №11



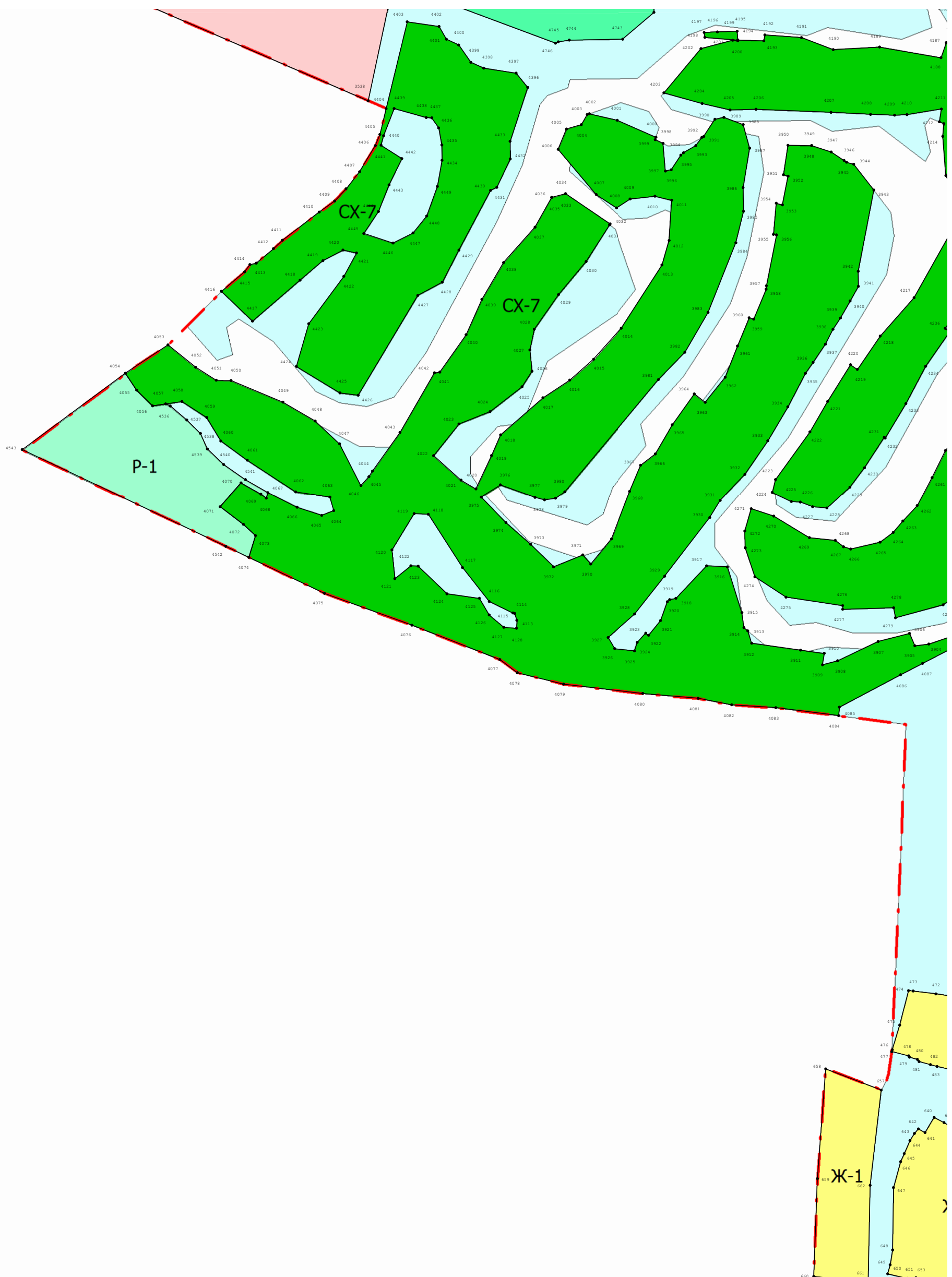
Масштаб 1:2 000

Выносной лист №12



Масштаб 1:2 000

Выносной лист №13



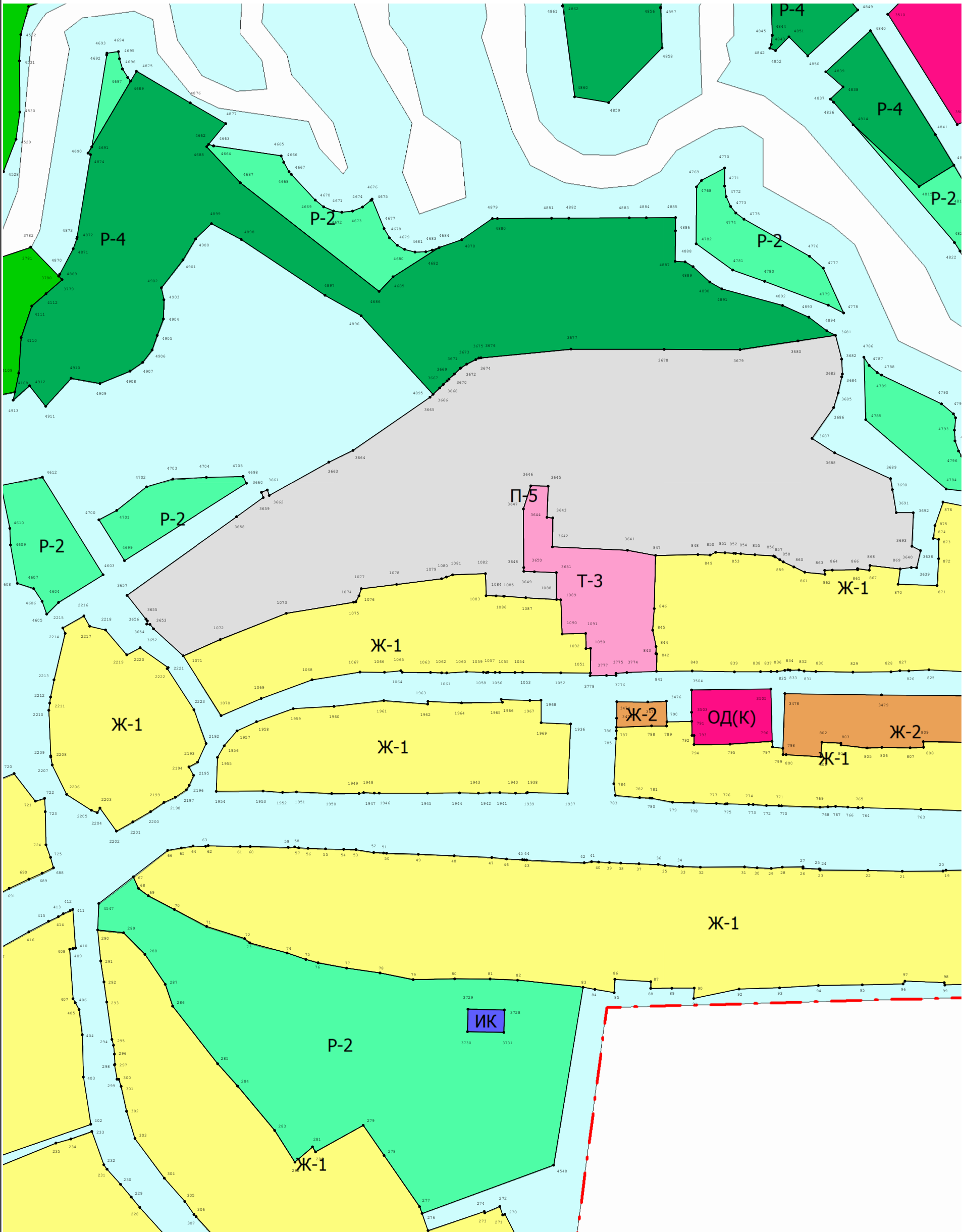
Масштаб 1:2 000

Выносной лист №14



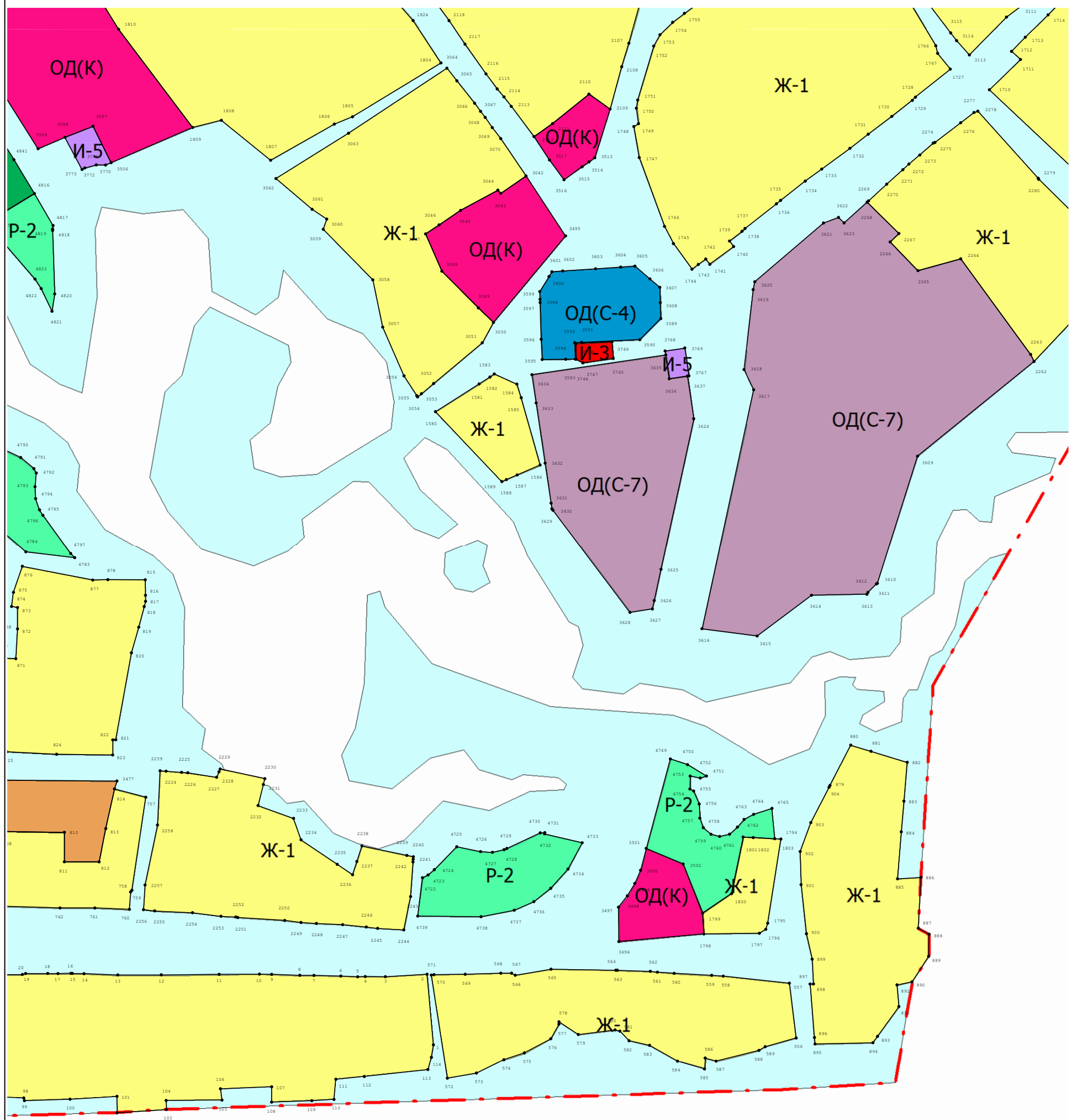
Масштаб 1:2 000

Выносной лист №15

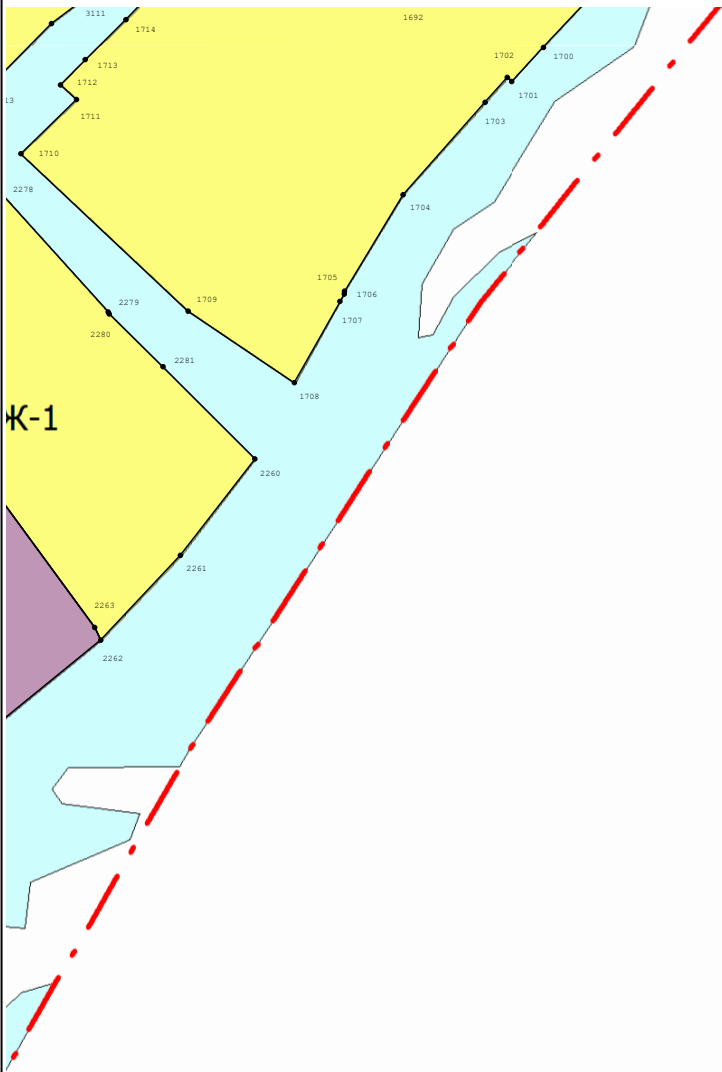


Масштаб 1:2 000

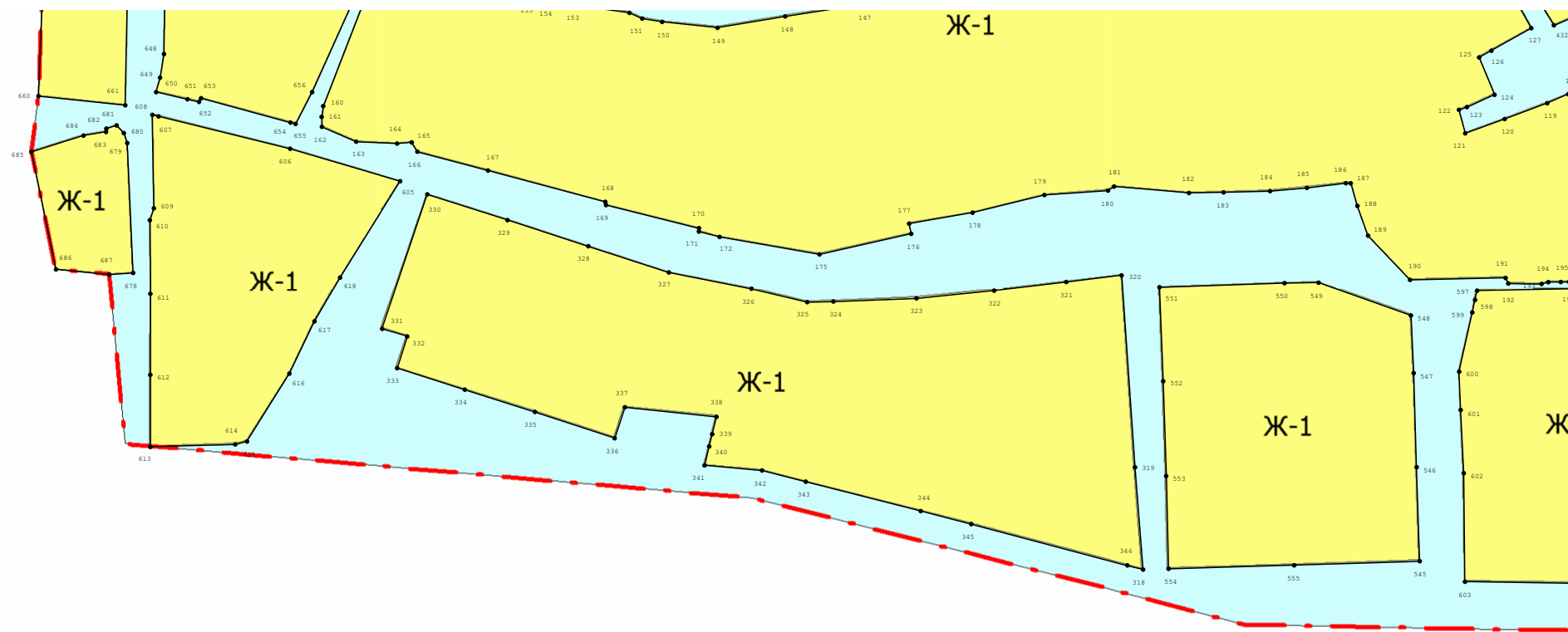
Выносной лист №16



Масштаб 1:2 000



Выносной лист №18



Масштаб 1:2 000

Выносной лист №19



Масштаб 1:2 000