

66:35:0218012

1

1	1	1: 1	: 3	: 4
		65731000131		
		66:35:0218012		
: 7				
.			,	
1	66:35:0218012: 1	66:35:0218012:2	246,84	, . , . , 8 ,
2	66:35:0218012: 2	66:35:0218012:53	245,59	, . , . , 22 ,
3	66:35:0218012: 3	66:35:0218012:52	278,49	, . , . , 20 ,
4	66:35:0218012: 4	66:35:0218012:34	856,5	, . , . , 36 ,
5	66:35:0218012: 5	66:35:0218012:33	809,86	, . , . , 34 ,
6	66:35:0218012: 6	66:35:0218012:24	630,17	, . , . , 18 ,
7	66:35:0218012: 7	66:35:0218012:22	134,77	, . , . , 16 ,

1	2	2: 2	: 3	: 4
		65731000131		
		66:35:0218012		
: 7				

			Y

66:35:0218012:	1	1	411733,12	1564920,10
		2	411730,50	1564928,79
		3	411696,54	1564915,00
		4	411697,77	1564910,73
		1	411733,12	1564920,10
66:35:0218012:	2	1	411753,24	1565055,10
		2	411749,71	1565063,97
		3	411741,70	1565060,77
		4	411725,05	1565054,00
		5	411728,00	1565046,08
		6	411741,12	1565050,38
		1	411753,24	1565055,10
66:35:0218012:	3	1	411728,00	1565046,08
		2	411725,05	1565054,00
		3	411690,91	1565041,92
		4	411693,53	1565035,45
		1	411728,00	1565046,08
66:35:0218012:	4	1	411650,93	1565146,48
		2	411649,53	1565153,06
		3	411625,41	1565147,32
		4	411610,11	1565210,95
		5	411622,06	1565214,31
		6	411637,81	1565214,54
		7	411634,88	1565229,44
		8	411632,93	1565229,91
		9	411609,72	1565223,88
		10	411599,98	1565220,40
		11	411618,94	1565166,45
		12	411626,07	1565140,36
		1	411650,93	1565146,48
66:35:0218012:	5	1	411623,16	1565139,64
		2	411616,07	1565165,55

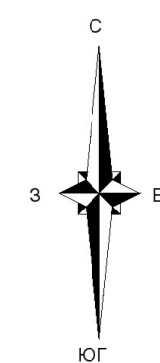
	3	411597,15	1565219,39
	4	411572,49	1565210,60
	5	411574,21	1565201,90
	6	411599,79	1565206,38
	7	411618,11	1565145,48
	8	411607,41	1565141,73
	9	411604,56	1565141,94
	10	411585,84	1565143,11
	11	411588,56	1565129,38
	1	411623,16	1565139,64
66:35:0218012: 6	1	411369,61	1565070,51
	2	411354,60	1565126,69
	3	411316,57	1565118,85
	4	411318,94	1565111,02
	5	411354,09	1565122,34
	6	411356,99	1565113,21
	7	411364,85	1565079,14
	8	411348,92	1565074,58
	9	411331,58	1565069,29
	10	411332,33	1565066,82
	11	411333,77	1565062,05
	1	411369,61	1565070,51
66:35:0218012: 7	1	411333,77	1565062,05
	2	411332,33	1565066,82
	3	411308,52	1565062,96
	4	411307,94	1565066,04
	5	411299,07	1565064,53
	6	411300,23	1565060,03
	1	411333,77	1565062,05

Схема прилегающей территории

п.п. Липовский

Лист №1 раздел 3	Всего листов раздела 3:1	Всего разделов 3	Всего листов: 4
ОКТМО	68731000131		
Кадастровый квартал	66:38:0218012		
Всего прилегающих территорий:	7		

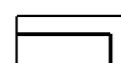
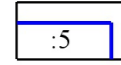
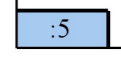

Раздел 3



План (чертеж, схема) прилегающих территорий



Условные обозначения:

-  Граница кадастрового квартала
-  Граница и кадастровый номер земельного участка, по отношению к которому устанавливается прилегающая территория
-  Граница и номер прилегающей территории
-  Граница п. Липовский