

66:35:0109007

1

1	1	1: 1	: 3	: 5
		65731000		
		66:35:0109007		
: 6				
1	66:35:0109007: 1	66:35:0109007:47	588.43	, 13
2	66:35:0109007: 2	66:35:0109007:25	1352.17	, 13
3	66:35:0109007: 3	66:35:0109007:6	3810.39	, 5
4	66:35:0109007: 4	66:35:0109007:31	86.45	3
5	66:35:0109007: 5	66:35:0109007:10	786.91	, 3
6	66:35:0109007: 6	66:35:0109007:59	3378.00	, 15

1	2	2: 3	: 3	: 5
		65731000		
		66:35:0109007		
: 6				

			Y
66:35:0109007:ПТ1	1	397208,47	1543379,40
	2	397223,66	1543388,41
	3	397228,51	1543385,83
	4	397234,89	1543389,81
	5	397234,41	1543390,52
	6	397229,69	1543397,50
	7	397227,55	1543396,36
	8	397215,23	1543399,90
	9	397213,79	1543398,99
	10	397205,74	1543411,05
	11	397192,95	1543402,71
	1	397208,47	1543379,40
66:35:0109007:ПТ2	1	397229,54	1543494,47
	2	397240,18	1543479,30
	3	397242,62	1543474,02
	4	397242,71	1543467,78
	5	397241,54	1543463,64
	6	397193,43	1543429,56
	7	397205,74	1543411,05
	8	397192,95	1543402,71
	9	397177,65	1543425,68
	10	397175,76	1543428,52
	11	397178,75	1543430,73
	12	397192,43	1543440,89
	13	397196,44	1543443,88
	14	397200,86	1543447,16
	15	397204,50	1543449,87
	16	397205,05	1543450,27
	17	397226,56	1543466,24
	18	397227,71	1543467,10
	19	397228,28	1543467,51
	20	397230,86	1543474,39
	21	397232,51	1543478,80
	22	397232,48	1543478,67
	23	397232,74	1543479,40

	24	397233,44	1543481,26
	25	397230,92	1543485,20
	26	397228,44	1543489,05
	27	397226,59	1543491,95
	1	397229,54	1543494,47
	28	397216,68	1543514,25
	29	397227,31	1543497,83
	30	397224,42	1543495,36
	31	397223,75	1543496,43
	32	397213,77	1543512,27
	28	397216,68	1543514,25
66:35:0109007:ПТ3	1	397111,84	1543662,67
	2	397176,92	1543710,11
	3	397179,08	1543713,22
	4	397179,94	1543715,25
	5	397181,17	1543720,85
	6	397180,95	1543723,90
	7	397088,20	1543813,16
	8	397024,14	1543887,14
	9	396950,51	1543993,35
	10	396923,39	1544033,63
	11	396922,15	1544032,77
	12	397022,26	1543885,72
	13	397017,53	1543882,68
	14	397109,81	1543779,78
	15	397113,56	1543782,01
	16	397164,92	1543724,01
	17	397127,69	1543701,65
	18	397098,57	1543683,61
	1	397111,84	1543662,67
66:35:0109007:ПТ4	1	396922,15	1544032,77
	2	396922,15	1544032,77
	3	396923,39	1544033,63
	4	396898,91	1544070,00
	5	396897,21	1544068,79
	6	396921,92	1544032,48
	7	396922,15	1544032,77
	1	396922,15	1544032,77
66:35:0109007:ПТ5	1	396897,21	1544068,79
	2	396898,91	1544070,00
	3	396895,87	1544074,51
	4	396845,74	1544149,79
	5	396806,34	1544123,60
	6	396813,46	1544112,88
	7	396815,76	1544114,42
	8	396824,08	1544119,96
	9	396825,01	1544120,58
	10	396850,86	1544138,04

	11	396855,40	1544131,17
	12	396875,78	1544100,69
	13	396884,39	1544087,88
	14	396890,04	1544079,46
	15	396894,44	1544072,92
	1	396897,21	1544068,79
66:35:0109007:ПТ6	1	396800,40	1544132,22
	2	396839,85	1544158,62
	3	396817,26	1544192,54
	4	396797,85	1544220,72
	5	396793,78	1544227,83
	6	396768,12	1544265,78
	7	396726,27	1544326,16
	8	396721,46	1544333,22
	9	396720,86	1544332,84
	10	396741,25	1544302,87
	11	396769,10	1544262,56
	12	396792,85	1544227,06
	13	396768,40	1544195,81
	14	396778,52	1544180,10
	15	396782,47	1544182,74
	16	396786,01	1544177,45
	17	396786,83	1544178,01
	18	396790,76	1544172,21
	19	396778,80	1544164,23
	20	396783,10	1544157,85
	21	396786,46	1544152,88
	22	396800,42	1544132,22
	1	396800,40	1544132,22

Схема прилегающей территории

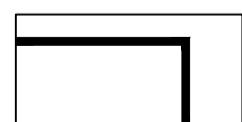
Лист №1 раздела 3	Всего листов раздела 3:1	Всего разделов: 3	Всего листов: 5
ОКТМО	65731000		
Кадастровый квартал	66:35:0109007		
Всего прилегающих территорий:	6		

План (чертеж, схема) прилегающих территорий

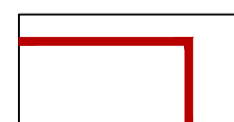


Масштаб 1:4000

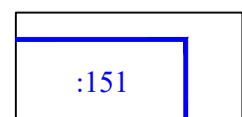
Условные обозначения:



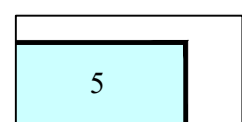
Граница кадастрового квартала



Граница г. Берзовский



Граница и кадастровый номер земельного участка, по отношению к которому устанавливается прилегающая территория



Граница и номер прилегающей территории