

66:35:0104001

1

1	1	1: 1	: 3	: 5
		65731000		
		66:35:0104001		
: 7				
1	66:35:0104001: 1	66:35:0104001:19	340.47	, . , 3
2	66:35:0104001: 2	66:35:0104001:28	764.66	, , , . , , 3
3	66:35:0104001: 3	66:35:0104001:12	360.69	, . , , 2
4	66:35:0104001: 4	66:35:0104001:24	1090.54	, , . , 9 - ", 2
5	66:35:0104001: 5	66:35:0104001:141	470.33	,
6	66:35:0104001: 6	66:35:0104001:6(1)	714.75	, , , . , , . 33
7	66:35:0104001: 7	66:35:0104001:29	413.12	, , , . , , . 33

1	2	2: 3	: 3	: 5
		65731000		
		66:35:0104001		
: 7				

			Y

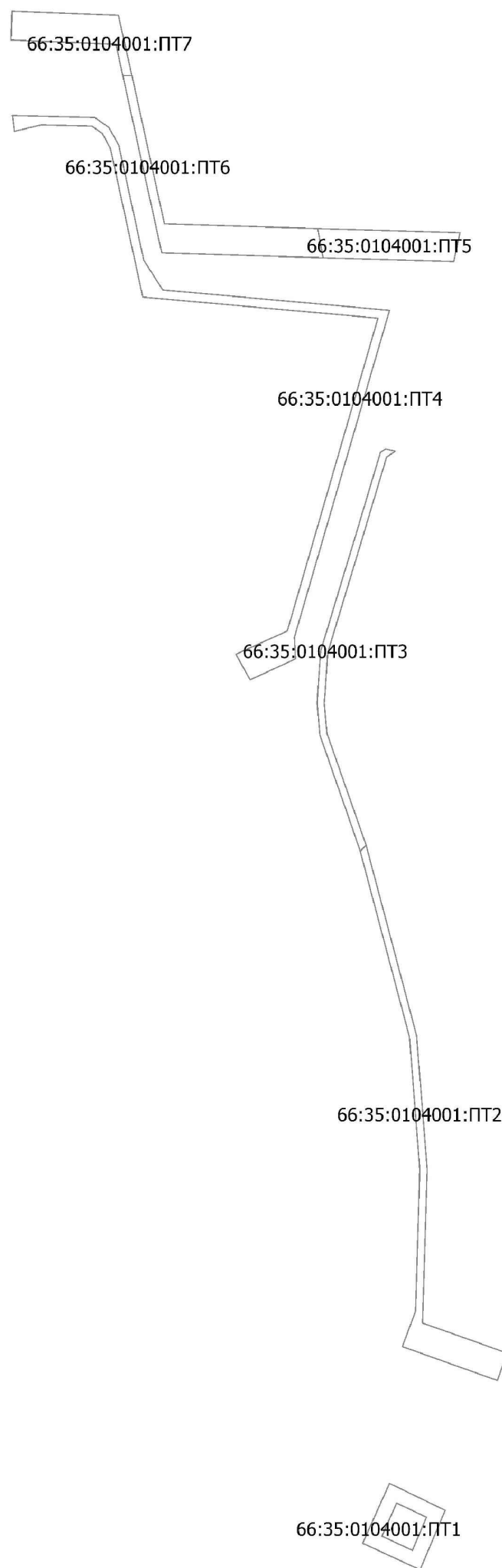
66:35:0104001: 1	1	400792,66	1546119,81
	2	400801,97	1546100,66
	3	400781,31	1546091,38
	4	400772,11	1546111,14
	1	400792,66	1546119,81
	5	400790,24	1546113,36
	6	400794,62	1546104,25
	7	400795,22	1546103,12
	8	400783,76	1546097,97
	9	400778,83	1546108,55
	5	400790,24	1546113,36
66:35:0104001: 2	1	401020,24	1546090,53
	2	401022,29	1546092,56
	3	401000,49	1546098,32
	4	400956,49	1546109,97
	5	400947,57	1546110,65
	6	400939,25	1546111,31
	7	400910,44	1546113,57
	8	400857,30	1546111,98
	9	400849,92	1546132,72
	10	400846,92	1546141,11
	11	400837,50	1546137,75
	12	400849,17	1546105,00
	13	400861,50	1546109,61
	14	400910,38	1546111,06
	15	400956,08	1546107,48
	16	401020,24	1546090,51
	1	401020,24	1546090,53
66:35:0104001: 3	1	401022,29	1546092,56
	2	401020,24	1546090,53
	3	401035,33	1546085,39
	4	401046,97	1546081,32
	5	401055,07	1546078,52
	6	401060,33	1546076,67

	7	401071,41	1546075,72
	8	401075,72	1546075,97
	9	401089,24	1546076,87
	10	401129,16	1546088,94
	11	401157,92	1546097,48
	12	401159,12	1546099,25
	13	401158,36	1546102,60
	14	401156,35	1546099,63
	15	401128,44	1546091,34
	16	401088,79	1546079,35
	17	401075,56	1546078,47
	18	401071,44	1546078,20
	19	401060,86	1546079,11
	20	401055,89	1546080,85
	21	401047,80	1546083,66
	22	401036,15	1546087,73
	1	401022,29	1546092,56
66:35:0104001: 4	1	401088,22	1546047,76
	2	401096,32	1546065,43
	3	401204,35	1546096,66
	4	401211,62	1546015,67
	5	401262,83	1546004,62
	6	401268,04	1546001,75
	7	401270,59	1545998,20
	8	401270,99	1545980,74
	9	401268,81	1545971,43
	10	401274,22	1545970,72
	11	401273,56	1545999,20
	12	401270,08	1546004,05
	13	401263,89	1546007,46
	14	401224,32	1546015,99
	15	401214,02	1546022,54
	16	401207,01	1546100,59
	17	401094,16	1546067,93
	18	401086,60	1546068,23
	19	401079,46	1546052,65
	1	401088,22	1546047,76
66:35:0104001: 5	1	401225,20	1546077,74
	2	401235,26	1546075,85
	3	401234,39	1546105,15
	4	401233,80	1546124,84
	5	401223,86	1546122,75
	1	401225,20	1546077,74
66:35:0104001: 6	1	401288,07	1546011,92
	2	401236,87	1546023,16
	3	401235,26	1546075,85
	4	401225,20	1546077,74
	5	401226,89	1546022,24

	6	401288,10	1546008,84
	1	401288,07	1546011,92
66:35:0104001: 7	1	401288,10	1546008,84
	2	401298,91	1546006,44
	3	401300,38	1545970,29
	4	401310,37	1545970,64
	5	401308,88	1546007,32
	6	401288,07	1546011,92
	1	401288,10	1546008,84


Лист №1 раздела 3	Всего листов раздела 3:1	Всего разделов: 3	Всего листов: 5
ОКТМО	65731000		
Кадастровый квартал	66:35:0104001		
Всего прилегающих территорий: 7			

План (чертеж, схема) прилегающих территорий



Лист №1 раздела 3	Всего листов раздела 3:1	Всего разделов: 3	Всего листов: 5
ОКТМО	65731000		
Кадастровый квартал	66:35:0104001		
Всего прилегающих территорий: 7			

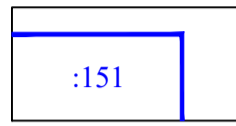
План (чертеж, схема) прилегающих территорий



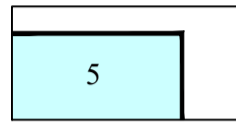
Условные обозначения:



Граница кадастрового квартала



Граница и кадастровый номер земельного участка, по отношению к которому устанавливается прилегающая территория



Граница и номер прилегающей территории

