

**66:35:0103008**

1

1		1		1: 1		: 3		:	
				65731000					
				<b>66:35:0103008</b>					
				: 7					
1	66:35:0103008:	1	66:35:0103008:625	6947.22					
2	66:35:0103008:	2	66:35:0103008:1039	1322.65					
3	66:35:0103008:	3	66:35:0103008:1087	5721.27					
4	66:35:0103008:	4	66:35:0103008:1086	204.79					
5	66:35:0103008:	5	66:35:0103008:1085	504.90					
6	66:35:0103008:	6	66:35:0103008:622	718.02					
7	66:35:0103008:	7	66:35:0103008:1046	3682.81					

1	2	2: 3	: 3	: 5
		<b>65731000</b>		
		<b>66:35:0103008</b>		
: 7				

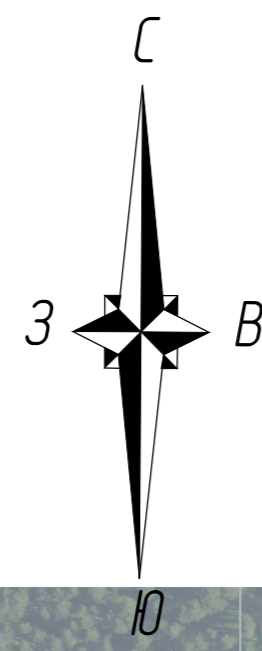
			Y

66:35:0103008:	1	1	398240,39	1543122,52
		2	398246,30	1543120,97
		3	398249,24	1543119,07
		4	398252,29	1543117,86
		5	398259,52	1543112,79
		6	398273,24	1543094,67
		7	398283,76	1543079,13
		8	398311,57	1543030,78
		9	398289,23	1543007,85
		10	398274,50	1542995,02
		11	398249,23	1542980,04
		12	398163,39	1542953,60
		13	398155,40	1542952,43
		14	398075,54	1542957,69
		15	398044,69	1542964,44
		16	398066,24	1543112,57
		1	398240,39	1543122,52
		17	398239,39	1543112,44
		18	398242,22	1543111,70
		19	398244,65	1543110,13
		20	398247,52	1543109,00
		21	398252,49	1543105,51
		22	398265,11	1543088,84
		23	398275,28	1543073,83
		24	398299,13	1543032,34
		25	398282,35	1543015,12
		26	398268,62	1543003,15
		27	398245,15	1542989,24
		28	398161,24	1542963,40
		29	398155,05	1542962,57
		30	398055,46	1542968,98
		31	398074,96	1543103,05
		17	398239,39	1543112,44
66:35:0103008:	2	1	398079,00	1543164,53

	2	398132,18	1543142,74
	3	398157,40	1543136,48
	4	398161,24	1543134,50
	5	398161,00	1543129,09
	6	398156,80	1543126,44
	7	398128,13	1543121,99
	8	398072,72	1543119,53
	1	398079,00	1543164,53
	9	398085,33	1543156,64
	10	398127,76	1543139,15
	11	398129,98	1543127,25
	12	398127,72	1543126,98
	13	398085,02	1543125,08
	14	398084,27	1543142,02
	9	398085,33	1543156,64
66:35:0103008: 3	1	397762,95	1543352,27
	2	397817,86	1543316,55
	3	397755,15	1543211,60
	4	397563,75	1543243,64
	5	397615,24	1543330,53
	6	397618,82	1543336,08
	7	397609,39	1543341,92
	8	397539,72	1543237,52
	9	397760,23	1543200,61
	10	397831,38	1543319,68
	11	397768,40	1543360,65
	1	397762,95	1543352,27
66:35:0103008: 4	1	397618,82	1543336,08
	2	397626,33	1543347,71
	3	397628,50	1543351,07
	4	397618,66	1543357,43
	5	397609,39	1543341,92
	1	397618,82	1543336,08
66:35:0103008: 5	1	397740,81	1543378,61
	2	397768,40	1543360,65
	3	397762,95	1543352,27
	4	397752,97	1543358,19
	5	397734,98	1543371,93
	6	397737,02	1543374,31
	7	397738,22	1543375,77
	1	397740,81	1543378,61
	8	397627,05	1543369,98
	9	397636,60	1543363,59
	10	397628,50	1543351,07
	11	397618,66	1543357,43
	8	397627,05	1543369,98
66:35:0103008: 6	1	397636,60	1543363,59
	2	397646,58	1543379,39

	3	397667,25	1543412,48
	4	397674,66	1543412,05
	5	397686,59	1543404,66
	6	397691,63	1543401,75
	7	397693,68	1543403,93
	8	397686,87	1543409,84
	9	397679,82	1543413,94
	10	397674,76	1543415,52
	11	397667,19	1543415,21
	12	397659,67	1543413,73
	13	397649,74	1543404,91
	14	397639,83	1543390,25
	15	397627,05	1543369,98
	1	397636,60	1543363,59
66:35:0103008: 7	1	397866,14	1543656,03
	2	397909,30	1543616,10
	3	397908,45	1543615,10
	4	397960,48	1543567,28
	5	397962,09	1543569,03
	6	397986,60	1543548,91
	7	397939,42	1543489,69
	8	397809,00	1543594,19
	1	397866,14	1543656,03
	9	397870,25	1543645,74
	10	397974,43	1543549,55
	11	397937,86	1543503,76
	12	397823,63	1543595,28
	9	397870,25	1543645,74

Схема прилегающей территории

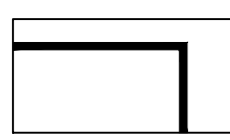
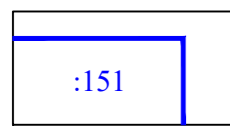
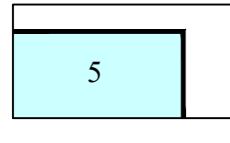



Лист №1 раздела 3	Всего листов раздела 3:1	Всего разделов: 3	Всего листов:
ОКТМО	65731000		
Кадастровый квартал	66:35:0103008		
Всего прилегающих территорий:	7		

План (чертеж, схема) прилегающих территорий



Условные обозначения:

-  Граница кадастрового квартала
-  Граница и кадастровый номер земельного участка, по отношению к которому устанавливается прилегающая территория
-  Граница и номер прилегающей территории
-  Граница г. Березовский