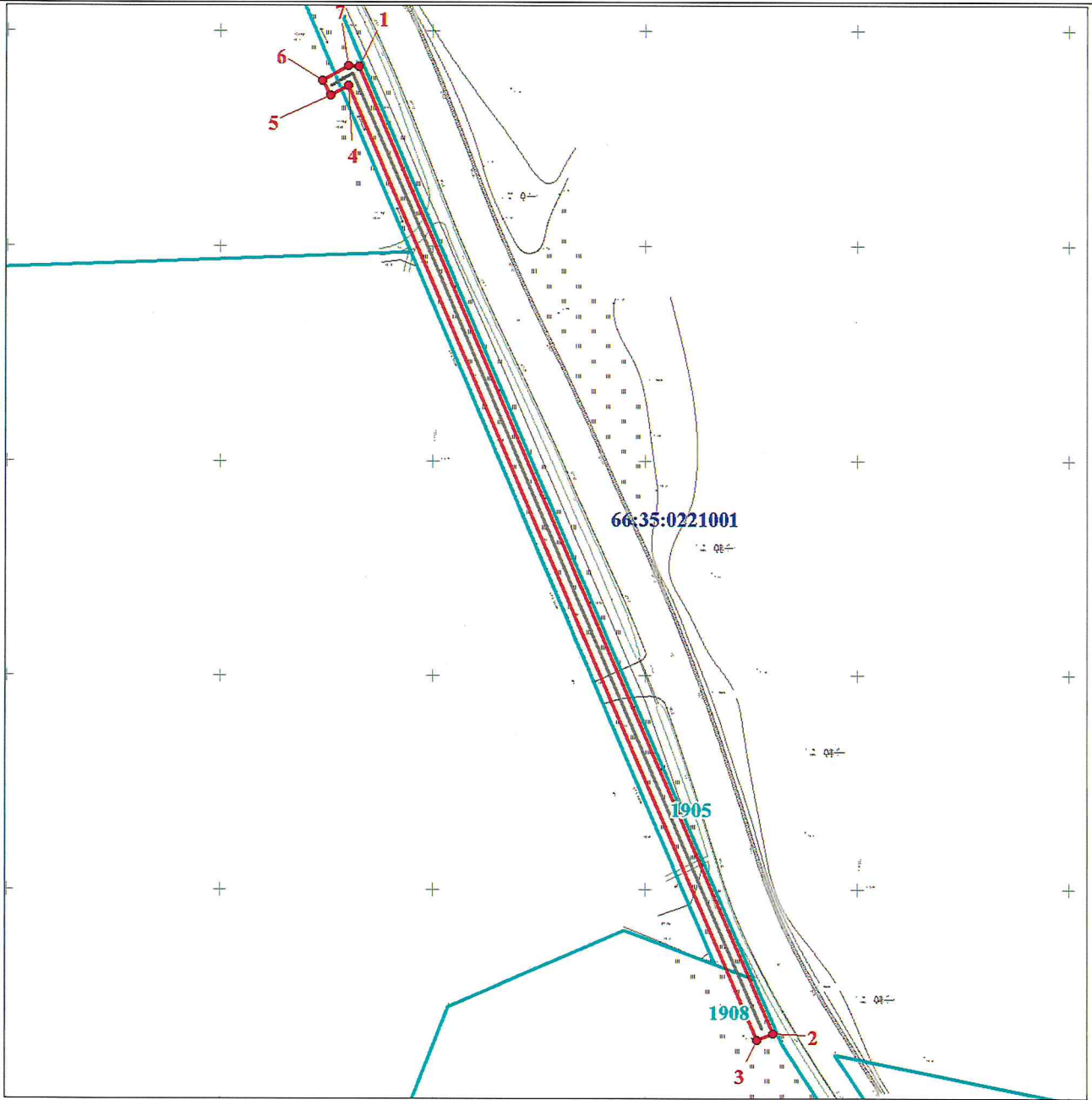








План границ объекта



Масштаб 1:1500

Используемые условные знаки и обозначения:

-  Характерная точка границы публичного сервитута
-  Надписи номеров характерных точек границы публичного сервитута
-  Граница объекта землеустройства
-  Существующая часть границы, имеющиеся в ЕГРН сведения о которой достаточны для определения ее местоположения
-  Надписи кадастрового номера земельного участка

-  Граница кадастрового квартала
-  Обозначение кадастрового квартала

Подпись  Гревцева А. В.

Дата 30 июля 2021 г.

Место для оттиска печати (при наличии) лица, составившего описание местоположения границ объекта