



Градостроительная мастерская «ПроГрад»  
Заказчик: Кузнецов Д.С.

**ДОКУМЕНТАЦИЯ ПО ПЛАНИРОВКЕ ТЕРРИТОРИИ  
в г. Березовском Свердловской области, расположенной между  
границей города Березовского – ул. Новая,1 – магистральной  
улицей районного значения в жилом районе «Карьерный»**




**Проект межевания территории**

**Том 3. Основная часть проект межевания территории.  
Текстовая часть.**

Екатеринбург, 2024 г.

<b>РЕГИСТРАЦИОННАЯ КАРТОЧКА ПРОЕКТА</b>		
<b>1</b>	<b>2</b>	<b>3</b>
1.	Адрес строительства	Российская Федерация, Свердловская область, Березовский муниципальный округ, г. Березовский
2.	Распоряжение органов государственной власти о подготовке документации по планировке территории	–
3.	Заказчик	Кузнецов Д.С.
4.	Проектная организация	Градостроительная мастерская «ПроГрад» ИП Гусельников Кирилл Александрович
5.	Авторы проекта	Гусельникова Е. В., Лимонова А.С.
6.	Стадия	Проект планировки территории
7.	Общая площадь территории подготовки документации по планировке территории	Проекта межевания территории – 32,4 га
8.	Используемая система координат	МСК-66
9.	Адреса:	
	Проектная организация:	620063, Свердловская область, г. Екатеринбург, ул. Степана Разина, д. 23, 65
10.	Телефоны:	
	Проектная организация:	+7-912-270-07-51
11.	Адрес электронной почты:	
	Проектная организация:	Prograd_ekb@mail.ru

**Авторский коллектив**

<b>Должность</b>	<b>ФИО</b>	<b>Подпись</b>
<b>1</b>	<b>2</b>	<b>3</b>
Директор	Гусельников К.А.	
ГАП	Гусельникова Е. В.	
ГИП	Лимонова А.С.	

### Состав документации по планировке территории

№ п/п	Наименование	Масштаб	№ тома листов	Количество листов	Гриф
1	2	3	4	5	6
<b>Проект планировки территории</b>					
<b>Основные (утверждаемые) материалы проекта планировки территории</b>					
1.	Том 1. Основная часть проекта планировки территории. Текстовая часть. Положения о характеристиках, очередности планируемого развития территории	–	Книга 1	42	несекретно
2.	Основная часть проекта планировки территории. Графическая часть, в том числе:	–	2	–	–
2.1.	Чертёж планировки территории	2000	1	1	несекретно
2.2.	Разбивочный чертёж красных линий	2000	2	1	несекретно
<b>Материалы по обоснованию проекта планировки территории<sup>1</sup></b>					
3.	Том 2. Материалы по обоснованию проекта планировки территории. Текстовая часть. Пояснительная записка	–	Книга 2	140	несекретно
4.	Материалы по обоснованию проекта планировки территории. Графическая часть, в том числе:	–	6	–	–
4.1.	Карта (фрагмент карты) планировочной структуры территорий муниципального округа с отображением границ элементов планировочной структуры	10 000	3	1	несекретно
4.2.	Схема, отображающая местоположение существующих объектов капитального строительства, в том числе линейных объектов, объектов, подлежащих сносу, объектов незавершённого строительства	2000	4	1	несекретно
4.3.	Схема организации движения транспорта и пешеходов, схема организации улично-дорожной сети	2000	5	1	несекретно
4.3.1.	Альбом поперечных профилей улиц и дорог	100	–	7	несекретно
4.4.	Схема развития инженерной инфраструктуры	2000	6	1	несекретно
4.5.	Схема вертикальной планировки территории, инженерной подготовки и инженерной защиты территории	2000	7	1	несекретно
4.6.	Схема границ зон с особыми условиями использования территории	2000	8	1	несекретно
<b>Проект межевания территории</b>					
<b>Основная часть проекта межевания территории</b>					
5.	Том 3. Основная часть проекта межевания территории. Текстовая часть	–	Книга 3	57	несекретно

№ п/п	Наименование	Масштаб	№ тома листов	Количество листов	Гриф
1	2	3	4	5	6
6.	Основная часть проекта межевания территории. Графическая часть, в том числе:	–	1	–	–
6.1	Чертёж межевания территории	2000	9	1	несекретно
<b>Материалы по обоснованию проекта межевания территории</b>					
7.	Материалы по обоснованию проекта межевания территории. Графическая часть, в том числе:	–	1	–	–
7.1.	Чертёж материалов по обоснованию проекта межевания территории	2000	10	1	несекретно

**Примечание: 1** – В составе материалов по обоснованию проекта планировки территории не разработана схема «Схема границ территорий объектов культурного наследия» в виду отсутствия на территории проектирования объектов культурного наследия федерального, регионального и местного (муниципального) значения, включенных в единый государственный реестр объектов культурного наследия (памятников истории и культуры) народов Российской Федерации, в том числе на территории проектирования отсутствуют выявленные объекты культурного наследия и объекты, обладающие признаками объекта культурного наследия (в т.ч. археологического).

## Содержание

Введение.....	7
Статья I. Сведения о фактическом землепользовании территории.....	8
1.1. Сведения о границах территории, применительно к которой осуществляется подготовка проекта межевания.....	10
Статья II. Проектные решения межевания территории.....	11
2.1. Перечень и сведения о площади образуемых земельных участков, в том числе возможные способы их образования.....	11
2.2. Перечень и сведения о площади образуемых земельных участков, которые будут отнесены к территориям общего пользования или имуществу общего пользования .....	36
2.3. Сведения о сервитутах, предложенных к установлению .....	36
2.4. Каталоги координат характерных точек образуемых земельных участков в системе координат МСК-66 .....	37
2.5. Каталоги координат характерных точек образуемых публичных сервитутов в системе координат МСК-66 .....	57

## **Введение**

Проект межевания территории, разработан Градостроительной мастерской «ПроГрад» (ИП Гусельников Кирилл Александрович) в рамках подготовки документации по планировке территории в г. Березовском Свердловской области, расположенной между границей города Березовского – ул. Новая, 1 – магистральной улицей районного значения в жилом районе «Карьерный» в целях определения местоположения границ образуемых земельных участков.

Проект межевания территории согласно Градостроительному кодексу Российской Федерации (статья 43), состоит из основной части, которая подлежит утверждению, и материалов по обоснованию этого проекта.

Основная часть проекта межевания территории включает в себя текстовую часть и чертеж межевания территории Лист 9 «Чертеж межевания территории, М 1:2000». Материалы по обоснованию проекта межевания территории представлены Листом 10 «Чертеж материалов по обоснованию проекта межевания территории, М 1:2000».

Проектируемая территория расположена на территории Березовского муниципального округа в восточной части г. Березовский.

Перечень нормативно-правовых актов и нормативных материалов, использованных при подготовке документации по планировке территории представлен в Томе 2. Материалы по обоснованию проекта планировки территории. Текстовая часть. Пояснительная записка.

Сведения ФГБУ «Федеральная кадастровая палата Федеральной службы государственной регистрации, кадастра и картографии» (Росреестр), в соответствии с которыми выполнены графические и текстовые материалы.

Документация по планировке территории выполнена в местной системе координат Свердловской области (далее – МСК-66 (Зона-1)), система высот – Балтийская.

Документация по планировке территории не содержит сведений, имеющих гриф «секретно», соответствующих приказу Министерства экономического развития Российской Федерации от 25.07.2017 № 456-ДСП «О Внесении изменений в приказ Минэкономразвития России от 17.03.2008 № 1 «Об утверждении перечня сведений, подлежащих засекречиванию, Министерства экономического развития Российской Федерации»».

В границах территории проектирования отсутствуют, установленные особо охраняемые природные территории (далее – ООПТ) федерального, областного (регионального) и местного значения.

В границах территории проектирования отсутствуют объекты культурного наследия (далее – ОКН) федерального, областного (регионального) и местного значения.

### Статья I. Сведения о фактическом землепользовании территории

Согласно полученным сведениям из ФГБУ «Федеральная кадастровая палата федеральной службы государственной регистрации, кадастра и картографии» в границы разработки проекта межевания территории входит 1 кадастровый квартал 66:35:0221001 и 4 земельных участка, учтенных в Едином государственном реестре недвижимости, полностью или частично попадающих в границы проектирования.

#### Характеристика земельных участков, стоящих на кадастровом учете, в границах подготовки проекта межевания территории

Таблица № 1

№ п/п	Кадастровый номер земельного участка	Адрес	Категория земель	Вид разрешённого использования	Декларированная/ Уточнённая площадь, м <sup>2</sup>
1	2	3	4	5	6
1.	66:35:0221001:1904	область Свердловская, Березовский кой округ, земельный участок расположен в западной части кадастрового квартала	Земли населенных пунктов	Для размещения домов индивидуальной жилой застройки	52 886,00
2.	66:35:0221001:1905	область Свердловская, Березовский городской округ, земельный участок расположен в западной части кадастрового квартала	Земли населенных пунктов	Для размещения домов индивидуальной жилой застройки	15 315,00
3.	66:35:0221001:1906	область Свердловская, Березовский городской округ, земельный участок расположен в западной части кадастрового квартала	Земли населенных пунктов	Для размещения домов индивидуальной жилой застройки	249 129,00
4.	66:35:0221001:1908	область Свердловская, Березовский городской округ, земельный участок расположен в западной части кадастрового квартала	Земли населенных пунктов	Для размещения домов индивидуальной жилой застройки	30 004,00

#### Сведения об объекте капитального строительства (ОКС), учтенном в Едином государственном реестре недвижимости, проходящем по территории проектирования

Таблица № 2

№ п/п	Назначение ОКС	Наименование ОКС	Кадастровый номер ОКС	Местоположение
1	2	3	4	5
1.	Иные сооружения производственного назначения	Газопровод высокого давления г. Березовский – пос. Сарапулка Березовского района Свердловской области	66:35:0000000:4572	Свердловская область, МО "Березовский"



**Данные об использовании территории проектирования, согласно Правилам землепользования и застройки Березовского муниципального округа (далее – ПЗЗ БМО)**

Территория проектирования расположена в границах города Березовский. На территорию города разработаны и утверждены Правила землепользования и застройки Берёзовского муниципального округа, утверждённые решением Думы Берёзовского городского округа от 22.12.2016 № 33 «Об утверждении Правил землепользования и застройки Берёзовского городского округа» (с учётом изменений, внесенных решением Думы Березовского городского округа от 25.08.2017 № 85, от 28.06.2018 № 149, от 28.03.2019 № 203, от 31.10.2019 № 244, от 29.06.2021 № 363, от 02.12.2021 № 1264, от 10.12.2021 № 1293, от 26.05.2022 № 56, от 28.02.2023 № 111, от 28.09.2023 № 152, от 30.11.2023 № 163).

Материалы актуализированной версии ПЗЗ БМО получены в рамках письма Администрации Березовского муниципального округа от 16.04.2024 № 893/02-14.

В соответствии со схемой «Статья 27.1 Карта градостроительного зонирования Березовского муниципального округа применительно к территории г. Березовского. Фрагмент 1» на территории проектирования установлено две территориальные зоны, перечень которых представлены в таблице № 3.

**Территориальные зоны, установленные ПЗЗ Березовского муниципального округа**

Таблица № 3

№ п/п	Наименование территориальной зоны	Кодовое обозначение	Примечание
1	2	3	4
1.	Зона застройки индивидуальными жилыми домами	Ж-1	Территориальная зона внесена единым контуром в ЕГРН с реестровым номером 66:35-7.427 «Жилая зона»
2.	Зона общего пользования	ЗОП	–

В соответствии со схемой «Статья 28.1 Карта границ зон с особыми условиями использования территории применительно к территории г. Березовского. Фрагмент 1.1» действующей редакции ПЗЗ г. Березовского на территории проектирования имеется одна ЗОУИТ – Охранная зона трубопроводов (газопроводов, нефтепроводов и нефтепродуктов, аммиакопроводов), установленная от существующего подземного газопровода высокого давления 0,6 МПа II категории d225 «г. Березовский - пос. Сарапулка Березовского района Свердловской области».

Проектом планировки территории на основании решений по развитию территории предусмотрено внесение изменений в ПЗЗ БМО г. Березовского (основание Статья 45 пункт 10.2 Градостроительного кодекса Российской Федерации). Согласно действующим ПЗЗ Березовского муниципального округа выделены следующие планируемые территориальные зоны, представленные в таблице № 4.

**Территориальные зоны, устанавливаемые на проектируемой территории**

Таблица № 4

№ п/п	Наименование территориальной зоны	Аббревиатура (Вид территориальной зоны)
1	2	3
1.	Зона застройки индивидуальными жилыми домами	Ж-1
2.	Общественно-деловая зона (комплексная)	ОД(К)
3.	Зона общего пользования	ЗОП
4.	Зона городских парков, скверов, садов	Р-2

**1.1. Сведения о границах территории, применительно к которой осуществляется подготовка проекта межевания**

Граница проекта межевания территории определена по границе проекта планировки территории, по границам существующих земельных участков и границам ранее разработанных документаций по планировке смежных территорий. Площадь территории в границах проектирования составляет 32,4 га.

**Перечень координат характерных точек границы территории, применительно к которой осуществляется подготовка проекта межевания**

Таблица № 5

№	Координата X	Координата Y	Расстояние, м
1	2	3	4
1	398037.03	1551754.46	77.10
2	398112.02	1551772.39	125.00
3	398111.94	1551897.39	5.00
4	398106.94	1551897.61	20.90
5	398106.94	1551918.51	220.28
6	398106.94	1552138.79	15.52
7	398106.94	1552154.31	35.81
8	398072.22	1552163.09	74.35
9	398003.94	1552192.51	2.66
10	398001.51	1552193.59	30.42
11	397977.64	1552212.45	27.72
12	397952.51	1552224.15	133.63
13	397831.96	1552281.81	24.89
14	397809.47	1552292.46	21.70
15	397788.67	1552298.67	24.08
16	397768.52	1552311.86	44.80
17	397726.29	1552326.82	6.82
18	397719.60	1552328.12	18.74
19	397701.21	1552331.69	23.79
20	397677.85	1552336.23	12.45
21	397665.50	1552337.82	28.43
22	397637.09	1552338.97	10.78
23	397626.32	1552339.41	6.65
24	397619.80	1552338.09	80.07
25	397541.33	1552322.17	149.09
26	397395.22	1552292.53	83.59
27	397313.30	1552275.91	82.69
28	397232.27	1552259.45	83.07
29	397150.85	1552242.96	350.87
30	397303.59	1551927.08	409.77
31	397711.90	1551961.66	156.49
32	397852.79	1551893.54	138.15
33	397985.87	1551856.46	58.28
34	398042.01	1551840.82	86.50
1	398037.03	1551754.46	0.00

## **Статья II. Проектные решения межевания территории**

В рамках реализации решений проекта планировки территории, проектом межевания предусмотрен раздел и перераспределение земельных участков с кадастровыми номерами: 66:35:0221001:1904, 66:35:0221001:1905, 66:35:0221001:1906, 66:35:0221001:1908. В результате планируется образование 242-х земельных участков различного назначения. Межевание территории будет реализовано в два этапа в соответствии с решениями проекта планировки территории о ликвидации двух существующих скважин. 27 земельных участков с видом разрешенного использования «Для индивидуального жилищного строительства» (код 2.1) могут быть сформированы после ликвидации существующих недействующих водозаборных скважин и прекращения действия лицензии на право пользования участками недр местного значения, содержащими подземные воды.

### ***2.1. Перечень и сведения о площади образуемых земельных участков, в том числе возможные способы их образования***

Перечень образуемых земельных участков, их характеристики и возможные способы образования представлены в таблице № 6. Перечень координат характерных точек образуемых земельных участков (описание границ земельных участков) представлен в таблице № 9. Конфигурации образуемых земельных участков представлены на Листе 9 «Чертеж межевания территории», М 1:2000.

**Перечень и сведения о площади образуемых земельных участков, в том числе возможные способы их образования**

Таблица № 6

Условный № образуемого ЗУ	Площадь образуемого ЗУ, кв.м.*	Способ образования ЗУ	Предлагаемая территориальная зона по ПЗЗ БМО	Категория земель образуемого ЗУ	Устанавливаемый вид разрешенного использования образуемого ЗУ	Сведения о необходимости резервирования или изъятия для муниципальных нужд
1	2	3	4	5	6	7
<i>Первый этап межевания территории</i>						
:ЗУ1	1 815	путем раздела земельного участка с КН 66:35:0221001:1904	Р-2. Зона городских парков, скверов, садов	Земли населенных пунктов	Площадки для занятий спортом (код 5.1.3)	Необходимость отсутствует
:ЗУ2	1 656	путем раздела земельного участка с КН 66:35:0221001:1904	Ж-1. Зона застройки индивидуальными жилыми домами	Земли населенных пунктов	Для индивидуального жилищного строительства (код 2.1)	Необходимость отсутствует
:ЗУ3	1 625	путем раздела земельного участка с КН 66:35:0221001:1904	Ж-1. Зона застройки индивидуальными жилыми домами	Земли населенных пунктов	Для индивидуального жилищного строительства (код 2.1)	Необходимость отсутствует
:ЗУ4	1 415	путем раздела земельного участка с КН 66:35:0221001:1904	Ж-1. Зона застройки индивидуальными жилыми домами	Земли населенных пунктов	Для индивидуального жилищного строительства (код 2.1)	Необходимость отсутствует
:ЗУ5	1 423	путем раздела земельного участка с КН 66:35:0221001:1904	Ж-1. Зона застройки индивидуальными жилыми домами	Земли населенных пунктов	Для индивидуального жилищного строительства (код 2.1)	Необходимость отсутствует
:ЗУ6	1 421	путем раздела земельного участка с КН 66:35:0221001:1904	Ж-1. Зона застройки индивидуальными жилыми домами	Земли населенных пунктов	Для индивидуального жилищного строительства (код 2.1)	Необходимость отсутствует
:ЗУ7	1 391	путем раздела земельного участка с КН 66:35:0221001:1904	Ж-1. Зона застройки индивидуальными жилыми домами	Земли населенных пунктов	Для индивидуального жилищного строительства (код 2.1)	Необходимость отсутствует
:ЗУ8	1 068	путем раздела земельного участка с КН 66:35:0221001:1904	Ж-1. Зона застройки индивидуальными жилыми домами	Земли населенных пунктов	Для индивидуального жилищного строительства (код 2.1)	Необходимость отсутствует
:ЗУ9	1 069	путем раздела земельного участка с КН 66:35:0221001:1904	Ж-1. Зона застройки индивидуальными жилыми домами	Земли населенных пунктов	Для индивидуального жилищного строительства (код 2.1)	Необходимость отсутствует
:ЗУ10	1 070	путем раздела земельного участка с КН	Ж-1. Зона застройки индивидуальными	Земли населенных пунктов	Для индивидуального жилищного строительства	Необходимость отсутствует

Условный № образуемого ЗУ	Площадь образуемого ЗУ, кв.м.*	Способ образования ЗУ	Предлагаемая территориальная зона по ПЗЗ БМО	Категория земель образуемого ЗУ	Устанавливаемый вид разрешенного использования образуемого ЗУ	Сведения о необходимости резервирования или изъятия для муниципальных нужд
1	2	3	4	5	6	7
		66:35:0221001:1904	жилими домами		(код 2.1)	
:ЗУ11	1 071	путем раздела земельного участка с КН 66:35:0221001:1904	Ж-1. Зона застройки индивидуальными жилыми домами	Земли населенных пунктов	Для индивидуального жилищного строительства (код 2.1)	Необходимость отсутствует
:ЗУ12	1 071	путем раздела земельного участка с КН 66:35:0221001:1904	Ж-1. Зона застройки индивидуальными жилыми домами	Земли населенных пунктов	Для индивидуального жилищного строительства (код 2.1)	Необходимость отсутствует
:ЗУ13	1 072	путем раздела земельного участка с КН 66:35:0221001:1904	Ж-1. Зона застройки индивидуальными жилыми домами	Земли населенных пунктов	Для индивидуального жилищного строительства (код 2.1)	Необходимость отсутствует
:ЗУ14	1 073	путем раздела земельного участка с КН 66:35:0221001:1904	Ж-1. Зона застройки индивидуальными жилыми домами	Земли населенных пунктов	Для индивидуального жилищного строительства (код 2.1)	Необходимость отсутствует
:ЗУ15	1 074	путем раздела земельного участка с КН 66:35:0221001:1904	Ж-1. Зона застройки индивидуальными жилыми домами	Земли населенных пунктов	Для индивидуального жилищного строительства (код 2.1)	Необходимость отсутствует
:ЗУ16	1 075	путем раздела земельного участка с КН 66:35:0221001:1904	Ж-1. Зона застройки индивидуальными жилыми домами	Земли населенных пунктов	Для индивидуального жилищного строительства (код 2.1)	Необходимость отсутствует
:ЗУ17	1 128	путем раздела земельного участка с КН 66:35:0221001:1904	Ж-1. Зона застройки индивидуальными жилыми домами	Земли населенных пунктов	Для индивидуального жилищного строительства (код 2.1)	Необходимость отсутствует
:ЗУ18	1 033	путем раздела земельного участка с КН 66:35:0221001:1904	Ж-1. Зона застройки индивидуальными жилыми домами	Земли населенных пунктов	Для индивидуального жилищного строительства (код 2.1)	Необходимость отсутствует
:ЗУ19	1 069	путем раздела земельного участка с КН 66:35:0221001:1904	Ж-1. Зона застройки индивидуальными жилыми домами	Земли населенных пунктов	Для индивидуального жилищного строительства (код 2.1)	Необходимость отсутствует
:ЗУ20	1 069	путем раздела земельного участка с КН 66:35:0221001:1904	Ж-1. Зона застройки индивидуальными жилыми домами	Земли населенных пунктов	Для индивидуального жилищного строительства (код 2.1)	Необходимость отсутствует

Условный № образуемого ЗУ	Площадь образуемого ЗУ, кв.м.*	Способ образования ЗУ	Предлагаемая территориальная зона по ПЗЗ БМО	Категория земель образуемого ЗУ	Устанавливаемый вид разрешенного использования образуемого ЗУ	Сведения о необходимости резервирования или изъятия для муниципальных нужд
1	2	3	4	5	6	7
:ЗУ21	1 069	путем раздела земельного участка с КН 66:35:0221001:1904	Ж-1. Зона застройки индивидуальными жилыми домами	Земли населенных пунктов	Для индивидуального жилищного строительства (код 2.1)	Необходимость отсутствует
:ЗУ22	1 069	путем раздела земельного участка с КН 66:35:0221001:1904	Ж-1. Зона застройки индивидуальными жилыми домами	Земли населенных пунктов	Для индивидуального жилищного строительства (код 2.1)	Необходимость отсутствует
:ЗУ23	1 069	путем раздела земельного участка с КН 66:35:0221001:1904	Ж-1. Зона застройки индивидуальными жилыми домами	Земли населенных пунктов	Для индивидуального жилищного строительства (код 2.1)	Необходимость отсутствует
:ЗУ24	1 069	путем раздела земельного участка с КН 66:35:0221001:1904	Ж-1. Зона застройки индивидуальными жилыми домами	Земли населенных пунктов	Для индивидуального жилищного строительства (код 2.1)	Необходимость отсутствует
:ЗУ25	1 069	путем раздела земельного участка с КН 66:35:0221001:1904	Ж-1. Зона застройки индивидуальными жилыми домами	Земли населенных пунктов	Для индивидуального жилищного строительства (код 2.1)	Необходимость отсутствует
:ЗУ26	1 069	путем раздела земельного участка с КН 66:35:0221001:1904	Ж-1. Зона застройки индивидуальными жилыми домами	Земли населенных пунктов	Для индивидуального жилищного строительства (код 2.1)	Необходимость отсутствует
:ЗУ27	1 048	путем раздела земельного участка с КН 66:35:0221001:1904	Ж-1. Зона застройки индивидуальными жилыми домами	Земли населенных пунктов	Для индивидуального жилищного строительства (код 2.1)	Необходимость отсутствует
:ЗУ28	942	путем раздела земельного участка с КН 66:35:0221001:1904	Ж-1. Зона застройки индивидуальными жилыми домами	Земли населенных пунктов	Для индивидуального жилищного строительства (код 2.1)	Необходимость отсутствует
:ЗУ29	1 405	путем раздела земельного участка с КН 66:35:0221001:1906	Ж-1. Зона застройки индивидуальными жилыми домами	Земли населенных пунктов	Для индивидуального жилищного строительства (код 2.1)	Необходимость отсутствует
:ЗУ30	1 250	путем раздела земельного участка с КН 66:35:0221001:1906	Ж-1. Зона застройки индивидуальными жилыми домами	Земли населенных пунктов	Для индивидуального жилищного строительства (код 2.1)	Необходимость отсутствует
:ЗУ31	1 250	путем раздела земельного участка с КН 66:35:0221001:1906	Ж-1. Зона застройки индивидуальными жилыми домами	Земли населенных пунктов	Для индивидуального жилищного строительства (код 2.1)	Необходимость отсутствует

Условный № образуемого ЗУ	Площадь образуемого ЗУ, кв.м.*	Способ образования ЗУ	Предлагаемая территориальная зона по ПЗЗ БМО	Категория земель образуемого ЗУ	Устанавливаемый вид разрешенного использования образуемого ЗУ	Сведения о необходимости резервирования или изъятия для муниципальных нужд
1	2	3	4	5	6	7
:ЗУ32	1 250	путем раздела земельного участка с КН 66:35:0221001:1906	Ж-1. Зона застройки индивидуальными жилыми домами	Земли населенных пунктов	Для индивидуального жилищного строительства (код 2.1)	Необходимость отсутствует
:ЗУ33	1 343	путем раздела земельного участка с КН 66:35:0221001:1906	Ж-1. Зона застройки индивидуальными жилыми домами	Земли населенных пунктов	Для индивидуального жилищного строительства (код 2.1)	Необходимость отсутствует
:ЗУ34	1 445	путем раздела земельного участка с КН 66:35:0221001:1906	Ж-1. Зона застройки индивидуальными жилыми домами	Земли населенных пунктов	Для индивидуального жилищного строительства (код 2.1)	Необходимость отсутствует
:ЗУ35	1 330	путем раздела земельного участка с КН 66:35:0221001:1906	Ж-1. Зона застройки индивидуальными жилыми домами	Земли населенных пунктов	Для индивидуального жилищного строительства (код 2.1)	Необходимость отсутствует
:ЗУ36	1 330	путем раздела земельного участка с КН 66:35:0221001:1906	Ж-1. Зона застройки индивидуальными жилыми домами	Земли населенных пунктов	Для индивидуального жилищного строительства (код 2.1)	Необходимость отсутствует
:ЗУ37	1 330	путем раздела земельного участка с КН 66:35:0221001:1906	Ж-1. Зона застройки индивидуальными жилыми домами	Земли населенных пунктов	Для индивидуального жилищного строительства (код 2.1)	Необходимость отсутствует
:ЗУ38	1 330	путем раздела земельного участка с КН 66:35:0221001:1906	Ж-1. Зона застройки индивидуальными жилыми домами	Земли населенных пунктов	Для индивидуального жилищного строительства (код 2.1)	Необходимость отсутствует
:ЗУ39	1 314	путем раздела земельного участка с КН 66:35:0221001:1906	Ж-1. Зона застройки индивидуальными жилыми домами	Земли населенных пунктов	Для индивидуального жилищного строительства (код 2.1)	Необходимость отсутствует
:ЗУ40	1 441	путем раздела земельного участка с КН 66:35:0221001:1906	Ж-1. Зона застройки индивидуальными жилыми домами	Земли населенных пунктов	Для индивидуального жилищного строительства (код 2.1)	Необходимость отсутствует
:ЗУ41	1 353	путем раздела земельного участка с КН 66:35:0221001:1906	Ж-1. Зона застройки индивидуальными жилыми домами	Земли населенных пунктов	Для индивидуального жилищного строительства (код 2.1)	Необходимость отсутствует
:ЗУ42	1 353	путем раздела земельного участка с КН 66:35:0221001:1906	Ж-1. Зона застройки индивидуальными жилыми домами	Земли населенных пунктов	Для индивидуального жилищного строительства (код 2.1)	Необходимость отсутствует

Условный № образуемого ЗУ	Площадь образуемого ЗУ, кв.м.*	Способ образования ЗУ	Предлагаемая территориальная зона по ПЗЗ БМО	Категория земель образуемого ЗУ	Устанавливаемый вид разрешенного использования образуемого ЗУ	Сведения о необходимости резервирования или изъятия для муниципальных нужд
1	2	3	4	5	6	7
:ЗУ43	1 353	путем раздела земельного участка с КН 66:35:0221001:1906	Ж-1. Зона застройки индивидуальными жилыми домами	Земли населенных пунктов	Для индивидуального жилищного строительства (код 2.1)	Необходимость отсутствует
:ЗУ44	1 353	путем раздела земельного участка с КН 66:35:0221001:1906	Ж-1. Зона застройки индивидуальными жилыми домами	Земли населенных пунктов	Для индивидуального жилищного строительства (код 2.1)	Необходимость отсутствует
:ЗУ45	1 353	путем раздела земельного участка с КН 66:35:0221001:1906	Ж-1. Зона застройки индивидуальными жилыми домами	Земли населенных пунктов	Для индивидуального жилищного строительства (код 2.1)	Необходимость отсутствует
:ЗУ46	1 353	путем раздела земельного участка с КН 66:35:0221001:1906	Ж-1. Зона застройки индивидуальными жилыми домами	Земли населенных пунктов	Для индивидуального жилищного строительства (код 2.1)	Необходимость отсутствует
:ЗУ47	1 353	путем раздела земельного участка с КН 66:35:0221001:1906	Ж-1. Зона застройки индивидуальными жилыми домами	Земли населенных пунктов	Для индивидуального жилищного строительства (код 2.1)	Необходимость отсутствует
:ЗУ48	1 353	путем раздела земельного участка с КН 66:35:0221001:1906	Ж-1. Зона застройки индивидуальными жилыми домами	Земли населенных пунктов	Для индивидуального жилищного строительства (код 2.1)	Необходимость отсутствует
:ЗУ49	1 353	путем раздела земельного участка с КН 66:35:0221001:1906	Ж-1. Зона застройки индивидуальными жилыми домами	Земли населенных пунктов	Для индивидуального жилищного строительства (код 2.1)	Необходимость отсутствует
:ЗУ50	1 353	путем раздела земельного участка с КН 66:35:0221001:1906	Ж-1. Зона застройки индивидуальными жилыми домами	Земли населенных пунктов	Для индивидуального жилищного строительства (код 2.1)	Необходимость отсутствует
:ЗУ51	1 353	путем раздела земельного участка с КН 66:35:0221001:1906	Ж-1. Зона застройки индивидуальными жилыми домами	Земли населенных пунктов	Для индивидуального жилищного строительства (код 2.1)	Необходимость отсутствует
:ЗУ52	1 353	путем раздела земельного участка с КН 66:35:0221001:1906	Ж-1. Зона застройки индивидуальными жилыми домами	Земли населенных пунктов	Для индивидуального жилищного строительства (код 2.1)	Необходимость отсутствует
:ЗУ53	1 353	путем раздела земельного участка с КН 66:35:0221001:1906	Ж-1. Зона застройки индивидуальными жилыми домами	Земли населенных пунктов	Для индивидуального жилищного строительства (код 2.1)	Необходимость отсутствует



Условный № образуемого ЗУ	Площадь образуемого ЗУ, кв.м.*	Способ образования ЗУ	Предлагаемая территориальная зона по ПЗЗ БМО	Категория земель образуемого ЗУ	Устанавливаемый вид разрешенного использования образуемого ЗУ	Сведения о необходимости резервирования или изъятия для муниципальных нужд
1	2	3	4	5	6	7
:ЗУ54	1 353	путем раздела земельного участка с КН 66:35:0221001:1906	Ж-1. Зона застройки индивидуальными жилыми домами	Земли населенных пунктов	Для индивидуального жилищного строительства (код 2.1)	Необходимость отсутствует
:ЗУ55	1 400	путем раздела земельного участка с КН 66:35:0221001:1906	Ж-1. Зона застройки индивидуальными жилыми домами	Земли населенных пунктов	Для индивидуального жилищного строительства (код 2.1)	Необходимость отсутствует
:ЗУ56	1 478	путем раздела земельного участка с КН 66:35:0221001:1906	Ж-1. Зона застройки индивидуальными жилыми домами	Земли населенных пунктов	Для индивидуального жилищного строительства (код 2.1)	Необходимость отсутствует
:ЗУ57	1 241	путем раздела земельного участка с КН 66:35:0221001:1906	Ж-1. Зона застройки индивидуальными жилыми домами	Земли населенных пунктов	Для индивидуального жилищного строительства (код 2.1)	Необходимость отсутствует
:ЗУ58	1 125	путем раздела земельного участка с КН 66:35:0221001:1906	Ж-1. Зона застройки индивидуальными жилыми домами	Земли населенных пунктов	Для индивидуального жилищного строительства (код 2.1)	Необходимость отсутствует
:ЗУ59	1 125	путем раздела земельного участка с КН 66:35:0221001:1906	Ж-1. Зона застройки индивидуальными жилыми домами	Земли населенных пунктов	Для индивидуального жилищного строительства (код 2.1)	Необходимость отсутствует
:ЗУ60	1 125	путем раздела земельного участка с КН 66:35:0221001:1906	Ж-1. Зона застройки индивидуальными жилыми домами	Земли населенных пунктов	Для индивидуального жилищного строительства (код 2.1)	Необходимость отсутствует
:ЗУ61	1 125	путем раздела земельного участка с КН 66:35:0221001:1906	Ж-1. Зона застройки индивидуальными жилыми домами	Земли населенных пунктов	Для индивидуального жилищного строительства (код 2.1)	Необходимость отсутствует
:ЗУ62	1 125	путем раздела земельного участка с КН 66:35:0221001:1906	Ж-1. Зона застройки индивидуальными жилыми домами	Земли населенных пунктов	Для индивидуального жилищного строительства (код 2.1)	Необходимость отсутствует
:ЗУ63	1 125	путем раздела земельного участка с КН 66:35:0221001:1906	Ж-1. Зона застройки индивидуальными жилыми домами	Земли населенных пунктов	Для индивидуального жилищного строительства (код 2.1)	Необходимость отсутствует
:ЗУ64	1 124	путем раздела земельного участка с КН 66:35:0221001:1906	Ж-1. Зона застройки индивидуальными жилыми домами	Земли населенных пунктов	Для индивидуального жилищного строительства (код 2.1)	Необходимость отсутствует

Условный № образуемого ЗУ	Площадь образуемого ЗУ, кв.м.*	Способ образования ЗУ	Предлагаемая территориальная зона по ПЗЗ БМО	Категория земель образуемого ЗУ	Устанавливаемый вид разрешенного использования образуемого ЗУ	Сведения о необходимости резервирования или изъятия для муниципальных нужд
1	2	3	4	5	6	7
:ЗУ65	1 342	путем раздела земельного участка с КН 66:35:0221001:1906	Ж-1. Зона застройки индивидуальными жилыми домами	Земли населенных пунктов	Для индивидуального жилищного строительства (код 2.1)	Необходимость отсутствует
:ЗУ66	1 375	путем раздела земельного участка с КН 66:35:0221001:1906	Ж-1. Зона застройки индивидуальными жилыми домами	Земли населенных пунктов	Для индивидуального жилищного строительства (код 2.1)	Необходимость отсутствует
:ЗУ67	1 366	путем раздела земельного участка с КН 66:35:0221001:1906	Ж-1. Зона застройки индивидуальными жилыми домами	Земли населенных пунктов	Для индивидуального жилищного строительства (код 2.1)	Необходимость отсутствует
:ЗУ68	1 408	путем раздела земельного участка с КН 66:35:0221001:1906	Ж-1. Зона застройки индивидуальными жилыми домами	Земли населенных пунктов	Для индивидуального жилищного строительства (код 2.1)	Необходимость отсутствует
:ЗУ69	1 408	путем раздела земельного участка с КН 66:35:0221001:1906	Ж-1. Зона застройки индивидуальными жилыми домами	Земли населенных пунктов	Для индивидуального жилищного строительства (код 2.1)	Необходимость отсутствует
:ЗУ70	1 408	путем раздела земельного участка с КН 66:35:0221001:1906	Ж-1. Зона застройки индивидуальными жилыми домами	Земли населенных пунктов	Для индивидуального жилищного строительства (код 2.1)	Необходимость отсутствует
:ЗУ71	1 408	путем раздела земельного участка с КН 66:35:0221001:1906	Ж-1. Зона застройки индивидуальными жилыми домами	Земли населенных пунктов	Для индивидуального жилищного строительства (код 2.1)	Необходимость отсутствует
:ЗУ72	1 407	путем раздела земельного участка с КН 66:35:0221001:1906	Ж-1. Зона застройки индивидуальными жилыми домами	Земли населенных пунктов	Для индивидуального жилищного строительства (код 2.1)	Необходимость отсутствует
:ЗУ73	1 353	путем раздела земельного участка с КН 66:35:0221001:1906	Ж-1. Зона застройки индивидуальными жилыми домами	Земли населенных пунктов	Для индивидуального жилищного строительства (код 2.1)	Необходимость отсутствует
:ЗУ74	1 386	путем раздела земельного участка с КН 66:35:0221001:1906	Ж-1. Зона застройки индивидуальными жилыми домами	Земли населенных пунктов	Для индивидуального жилищного строительства (код 2.1)	Необходимость отсутствует
:ЗУ75	1 365	путем раздела земельного участка с КН 66:35:0221001:1906	Ж-1. Зона застройки индивидуальными жилыми домами	Земли населенных пунктов	Для индивидуального жилищного строительства (код 2.1)	Необходимость отсутствует

Условный № образуемого ЗУ	Площадь образуемого ЗУ, кв.м.*	Способ образования ЗУ	Предлагаемая территориальная зона по ПЗЗ БМО	Категория земель образуемого ЗУ	Устанавливаемый вид разрешенного использования образуемого ЗУ	Сведения о необходимости резервирования или изъятия для муниципальных нужд
1	2	3	4	5	6	7
:ЗУ76	1 375	путем раздела земельного участка с КН 66:35:0221001:1906	Ж-1. Зона застройки индивидуальными жилыми домами	Земли населенных пунктов	Для индивидуального жилищного строительства (код 2.1)	Необходимость отсутствует
:ЗУ77	1 330	путем раздела земельного участка с КН 66:35:0221001:1906	Ж-1. Зона застройки индивидуальными жилыми домами	Земли населенных пунктов	Для индивидуального жилищного строительства (код 2.1)	Необходимость отсутствует
:ЗУ78	1 248	путем раздела земельного участка с КН 66:35:0221001:1906	Ж-1. Зона застройки индивидуальными жилыми домами	Земли населенных пунктов	Для индивидуального жилищного строительства (код 2.1)	Необходимость отсутствует
:ЗУ79	1 284	путем раздела земельного участка с КН 66:35:0221001:1906	Ж-1. Зона застройки индивидуальными жилыми домами	Земли населенных пунктов	Для индивидуального жилищного строительства (код 2.1)	Необходимость отсутствует
:ЗУ80	1 281	путем раздела земельного участка с КН 66:35:0221001:1906	Ж-1. Зона застройки индивидуальными жилыми домами	Земли населенных пунктов	Для индивидуального жилищного строительства (код 2.1)	Необходимость отсутствует
:ЗУ81	1 315	путем раздела земельного участка с КН 66:35:0221001:1906	Ж-1. Зона застройки индивидуальными жилыми домами	Земли населенных пунктов	Для индивидуального жилищного строительства (код 2.1)	Необходимость отсутствует
:ЗУ82	1 315	путем раздела земельного участка с КН 66:35:0221001:1906	Ж-1. Зона застройки индивидуальными жилыми домами	Земли населенных пунктов	Для индивидуального жилищного строительства (код 2.1)	Необходимость отсутствует
:ЗУ83	1 315	путем раздела земельного участка с КН 66:35:0221001:1906	Ж-1. Зона застройки индивидуальными жилыми домами	Земли населенных пунктов	Для индивидуального жилищного строительства (код 2.1)	Необходимость отсутствует
:ЗУ84	1 315	путем раздела земельного участка с КН 66:35:0221001:1906	Ж-1. Зона застройки индивидуальными жилыми домами	Земли населенных пунктов	Для индивидуального жилищного строительства (код 2.1)	Необходимость отсутствует
:ЗУ85	1 309	путем раздела земельного участка с КН 66:35:0221001:1906	Ж-1. Зона застройки индивидуальными жилыми домами	Земли населенных пунктов	Для индивидуального жилищного строительства (код 2.1)	Необходимость отсутствует
:ЗУ86	1 263	путем раздела земельного участка с КН 66:35:0221001:1906	Ж-1. Зона застройки индивидуальными жилыми домами	Земли населенных пунктов	Для индивидуального жилищного строительства (код 2.1)	Необходимость отсутствует

Условный № образуемого ЗУ	Площадь образуемого ЗУ, кв.м.*	Способ образования ЗУ	Предлагаемая территориальная зона по ПЗЗ БМО	Категория земель образуемого ЗУ	Устанавливаемый вид разрешенного использования образуемого ЗУ	Сведения о необходимости резервирования или изъятия для муниципальных нужд
1	2	3	4	5	6	7
:ЗУ87	1 295	путем раздела земельного участка с КН 66:35:0221001:1906	Ж-1. Зона застройки индивидуальными жилыми домами	Земли населенных пунктов	Для индивидуального жилищного строительства (код 2.1)	Необходимость отсутствует
:ЗУ88	1 574	путем раздела земельного участка с КН 66:35:0221001:1906	Ж-1. Зона застройки индивидуальными жилыми домами	Земли населенных пунктов	Для индивидуального жилищного строительства (код 2.1)	Необходимость отсутствует
:ЗУ89	1 652	путем раздела земельного участка с КН 66:35:0221001:1906	Ж-1. Зона застройки индивидуальными жилыми домами	Земли населенных пунктов	Для индивидуального жилищного строительства (код 2.1)	Необходимость отсутствует
:ЗУ90	823	путем раздела земельного участка с КН 66:35:0221001:1906	Ж-1. Зона застройки индивидуальными жилыми домами	Земли населенных пунктов	Для индивидуального жилищного строительства (код 2.1)	Необходимость отсутствует
:ЗУ91	750	путем раздела земельного участка с КН 66:35:0221001:1906	Ж-1. Зона застройки индивидуальными жилыми домами	Земли населенных пунктов	Для индивидуального жилищного строительства (код 2.1)	Необходимость отсутствует
:ЗУ92	744	путем раздела земельного участка с КН 66:35:0221001:1906	Ж-1. Зона застройки индивидуальными жилыми домами	Земли населенных пунктов	Для индивидуального жилищного строительства (код 2.1)	Необходимость отсутствует
:ЗУ93	744	путем раздела земельного участка с КН 66:35:0221001:1906	Ж-1. Зона застройки индивидуальными жилыми домами	Земли населенных пунктов	Для индивидуального жилищного строительства (код 2.1)	Необходимость отсутствует
:ЗУ94	602	путем раздела земельного участка с КН 66:35:0221001:1906	Ж-1. Зона застройки индивидуальными жилыми домами	Земли населенных пунктов	Для индивидуального жилищного строительства (код 2.1)	Необходимость отсутствует
:ЗУ95	666	путем раздела земельного участка с КН 66:35:0221001:1906	Ж-1. Зона застройки индивидуальными жилыми домами	Земли населенных пунктов	Для индивидуального жилищного строительства (код 2.1)	Необходимость отсутствует
:ЗУ96	750	путем раздела земельного участка с КН 66:35:0221001:1906	Ж-1. Зона застройки индивидуальными жилыми домами	Земли населенных пунктов	Для индивидуального жилищного строительства (код 2.1)	Необходимость отсутствует
:ЗУ97	744	путем раздела земельного участка с КН 66:35:0221001:1906	Ж-1. Зона застройки индивидуальными жилыми домами	Земли населенных пунктов	Для индивидуального жилищного строительства (код 2.1)	Необходимость отсутствует

Условный № образуемого ЗУ	Площадь образуемого ЗУ, кв.м.*	Способ образования ЗУ	Предлагаемая территориальная зона по ПЗЗ БМО	Категория земель образуемого ЗУ	Устанавливаемый вид разрешенного использования образуемого ЗУ	Сведения о необходимости резервирования или изъятия для муниципальных нужд
1	2	3	4	5	6	7
:ЗУ98	744	путем раздела земельного участка с КН 66:35:0221001:1906	Ж-1. Зона застройки индивидуальными жилыми домами	Земли населенных пунктов	Для индивидуального жилищного строительства (код 2.1)	Необходимость отсутствует
:ЗУ99	851	путем раздела земельного участка с КН 66:35:0221001:1906	Ж-1. Зона застройки индивидуальными жилыми домами	Земли населенных пунктов	Для индивидуального жилищного строительства (код 2.1)	Необходимость отсутствует
:ЗУ100	617	путем раздела земельного участка с КН 66:35:0221001:1906	Ж-1. Зона застройки индивидуальными жилыми домами	Земли населенных пунктов	Для индивидуального жилищного строительства (код 2.1)	Необходимость отсутствует
:ЗУ101	642	путем раздела земельного участка с КН 66:35:0221001:1906	Ж-1. Зона застройки индивидуальными жилыми домами	Земли населенных пунктов	Для индивидуального жилищного строительства (код 2.1)	Необходимость отсутствует
:ЗУ102	682	путем раздела земельного участка с КН 66:35:0221001:1906	Ж-1. Зона застройки индивидуальными жилыми домами	Земли населенных пунктов	Для индивидуального жилищного строительства (код 2.1)	Необходимость отсутствует
:ЗУ103	682	путем раздела земельного участка с КН 66:35:0221001:1906	Ж-1. Зона застройки индивидуальными жилыми домами	Земли населенных пунктов	Для индивидуального жилищного строительства (код 2.1)	Необходимость отсутствует
:ЗУ104	682	путем раздела земельного участка с КН 66:35:0221001:1906	Ж-1. Зона застройки индивидуальными жилыми домами	Земли населенных пунктов	Для индивидуального жилищного строительства (код 2.1)	Необходимость отсутствует
:ЗУ105	624	путем раздела земельного участка с КН 66:35:0221001:1906	Ж-1. Зона застройки индивидуальными жилыми домами	Земли населенных пунктов	Для индивидуального жилищного строительства (код 2.1)	Необходимость отсутствует
:ЗУ106	602	путем раздела земельного участка с КН 66:35:0221001:1906	Ж-1. Зона застройки индивидуальными жилыми домами	Земли населенных пунктов	Для индивидуального жилищного строительства (код 2.1)	Необходимость отсутствует
:ЗУ107	663	путем раздела земельного участка с КН 66:35:0221001:1906	Ж-1. Зона застройки индивидуальными жилыми домами	Земли населенных пунктов	Для индивидуального жилищного строительства (код 2.1)	Необходимость отсутствует
:ЗУ108	666	путем раздела земельного участка с КН 66:35:0221001:1906	Ж-1. Зона застройки индивидуальными жилыми домами	Земли населенных пунктов	Для индивидуального жилищного строительства (код 2.1)	Необходимость отсутствует

Условный № образуемого ЗУ	Площадь образуемого ЗУ, кв.м.*	Способ образования ЗУ	Предлагаемая территориальная зона по ПЗЗ БМО	Категория земель образуемого ЗУ	Устанавливаемый вид разрешенного использования образуемого ЗУ	Сведения о необходимости резервирования или изъятия для муниципальных нужд
1	2	3	4	5	6	7
:ЗУ109	668	путем раздела земельного участка с КН 66:35:0221001:1906	Ж-1. Зона застройки индивидуальными жилыми домами	Земли населенных пунктов	Для индивидуального жилищного строительства (код 2.1)	Необходимость отсутствует
:ЗУ110	669	путем раздела земельного участка с КН 66:35:0221001:1906	Ж-1. Зона застройки индивидуальными жилыми домами	Земли населенных пунктов	Для индивидуального жилищного строительства (код 2.1)	Необходимость отсутствует
:ЗУ111	664	путем раздела земельного участка с КН 66:35:0221001:1906	Ж-1. Зона застройки индивидуальными жилыми домами	Земли населенных пунктов	Для индивидуального жилищного строительства (код 2.1)	Необходимость отсутствует
:ЗУ112	846	путем раздела земельного участка с КН 66:35:0221001:1906	Ж-1. Зона застройки индивидуальными жилыми домами	Земли населенных пунктов	Для индивидуального жилищного строительства (код 2.1)	Необходимость отсутствует
:ЗУ113	733	путем раздела земельного участка с КН 66:35:0221001:1906	Ж-1. Зона застройки индивидуальными жилыми домами	Земли населенных пунктов	Для индивидуального жилищного строительства (код 2.1)	Необходимость отсутствует
:ЗУ114	733	путем раздела земельного участка с КН 66:35:0221001:1906	Ж-1. Зона застройки индивидуальными жилыми домами	Земли населенных пунктов	Для индивидуального жилищного строительства (код 2.1)	Необходимость отсутствует
:ЗУ115	733	путем раздела земельного участка с КН 66:35:0221001:1906	Ж-1. Зона застройки индивидуальными жилыми домами	Земли населенных пунктов	Для индивидуального жилищного строительства (код 2.1)	Необходимость отсутствует
:ЗУ116	733	путем раздела земельного участка с КН 66:35:0221001:1906	Ж-1. Зона застройки индивидуальными жилыми домами	Земли населенных пунктов	Для индивидуального жилищного строительства (код 2.1)	Необходимость отсутствует
:ЗУ117	710	путем раздела земельного участка с КН 66:35:0221001:1906	Ж-1. Зона застройки индивидуальными жилыми домами	Земли населенных пунктов	Для индивидуального жилищного строительства (код 2.1)	Необходимость отсутствует
:ЗУ118	667	путем раздела земельного участка с КН 66:35:0221001:1906	Ж-1. Зона застройки индивидуальными жилыми домами	Земли населенных пунктов	Для индивидуального жилищного строительства (код 2.1)	Необходимость отсутствует
:ЗУ119	730	путем раздела земельного участка с КН 66:35:0221001:1906	Ж-1. Зона застройки индивидуальными жилыми домами	Земли населенных пунктов	Для индивидуального жилищного строительства (код 2.1)	Необходимость отсутствует

Условный № образуемого ЗУ	Площадь образуемого ЗУ, кв.м.*	Способ образования ЗУ	Предлагаемая территориальная зона по ПЗЗ БМО	Категория земель образуемого ЗУ	Устанавливаемый вид разрешенного использования образуемого ЗУ	Сведения о необходимости резервирования или изъятия для муниципальных нужд
1	2	3	4	5	6	7
:ЗУ120	730	путем раздела земельного участка с КН 66:35:0221001:1906	Ж-1. Зона застройки индивидуальными жилыми домами	Земли населенных пунктов	Для индивидуального жилищного строительства (код 2.1)	Необходимость отсутствует
:ЗУ121	730	путем раздела земельного участка с КН 66:35:0221001:1906	Ж-1. Зона застройки индивидуальными жилыми домами	Земли населенных пунктов	Для индивидуального жилищного строительства (код 2.1)	Необходимость отсутствует
:ЗУ122	837	путем раздела земельного участка с КН 66:35:0221001:1906	Ж-1. Зона застройки индивидуальными жилыми домами	Земли населенных пунктов	Для индивидуального жилищного строительства (код 2.1)	Необходимость отсутствует
:ЗУ123	888	путем раздела земельного участка с КН 66:35:0221001:1906	Ж-1. Зона застройки индивидуальными жилыми домами	Земли населенных пунктов	Для индивидуального жилищного строительства (код 2.1)	Необходимость отсутствует
:ЗУ124	732	путем раздела земельного участка с КН 66:35:0221001:1906	Ж-1. Зона застройки индивидуальными жилыми домами	Земли населенных пунктов	Для индивидуального жилищного строительства (код 2.1)	Необходимость отсутствует
:ЗУ125	627	путем раздела земельного участка с КН 66:35:0221001:1906	Ж-1. Зона застройки индивидуальными жилыми домами	Земли населенных пунктов	Для индивидуального жилищного строительства (код 2.1)	Необходимость отсутствует
:ЗУ126	950	путем раздела земельного участка с КН 66:35:0221001:1906	Ж-1. Зона застройки индивидуальными жилыми домами	Земли населенных пунктов	Для индивидуального жилищного строительства (код 2.1)	Необходимость отсутствует
:ЗУ127	998	путем раздела земельного участка с КН 66:35:0221001:1906	Ж-1. Зона застройки индивидуальными жилыми домами	Земли населенных пунктов	Для индивидуального жилищного строительства (код 2.1)	Необходимость отсутствует
:ЗУ128	1202	путем раздела земельного участка с КН 66:35:0221001:1906	Ж-1. Зона застройки индивидуальными жилыми домами	Земли населенных пунктов	Для индивидуального жилищного строительства (код 2.1)	Необходимость отсутствует
:ЗУ129	998	путем раздела земельного участка с КН 66:35:0221001:1906	Ж-1. Зона застройки индивидуальными жилыми домами	Земли населенных пунктов	Для индивидуального жилищного строительства (код 2.1)	Необходимость отсутствует
:ЗУ130	1 166	путем раздела земельного участка с КН 66:35:0221001:1906	Ж-1. Зона застройки индивидуальными жилыми домами	Земли населенных пунктов	Для индивидуального жилищного строительства (код 2.1)	Необходимость отсутствует

Условный № образуемого ЗУ	Площадь образуемого ЗУ, кв.м.*	Способ образования ЗУ	Предлагаемая территориальная зона по ПЗЗ БМО	Категория земель образуемого ЗУ	Устанавливаемый вид разрешенного использования образуемого ЗУ	Сведения о необходимости резервирования или изъятия для муниципальных нужд
1	2	3	4	5	6	7
:ЗУ131	1 199	путем раздела земельного участка с КН 66:35:0221001:1906	Ж-1. Зона застройки индивидуальными жилыми домами	Земли населенных пунктов	Для индивидуального жилищного строительства (код 2.1)	Необходимость отсутствует
:ЗУ132	1 153	путем раздела земельного участка с КН 66:35:0221001:1906	Ж-1. Зона застройки индивидуальными жилыми домами	Земли населенных пунктов	Для индивидуального жилищного строительства (код 2.1)	Необходимость отсутствует
:ЗУ133	1 137	путем раздела земельного участка с КН 66:35:0221001:1906	Ж-1. Зона застройки индивидуальными жилыми домами	Земли населенных пунктов	Для индивидуального жилищного строительства (код 2.1)	Необходимость отсутствует
:ЗУ134	1 259	путем раздела земельного участка с КН 66:35:0221001:1906	Ж-1. Зона застройки индивидуальными жилыми домами	Земли населенных пунктов	Для индивидуального жилищного строительства (код 2.1)	Необходимость отсутствует
:ЗУ135	864	путем раздела земельного участка с КН 66:35:0221001:1906	Ж-1. Зона застройки индивидуальными жилыми домами	Земли населенных пунктов	Для индивидуального жилищного строительства (код 2.1)	Необходимость отсутствует
:ЗУ136	1 098	путем раздела земельного участка с КН 66:35:0221001:1906	Ж-1. Зона застройки индивидуальными жилыми домами	Земли населенных пунктов	Для индивидуального жилищного строительства (код 2.1)	Необходимость отсутствует
:ЗУ137	921	путем перераспределения земельного участка с КН 66:35:0221001:1906 с земельным участком с КН 66:35:0221001:1904	Ж-1. Зона застройки индивидуальными жилыми домами	Земли населенных пунктов	Для индивидуального жилищного строительства (код 2.1)	Необходимость отсутствует
:ЗУ138	1 147	путем раздела земельного участка с КН 66:35:0221001:1906	Ж-1. Зона застройки индивидуальными жилыми домами	Земли населенных пунктов	Для индивидуального жилищного строительства (код 2.1)	Необходимость отсутствует
:ЗУ139	1 427	путем раздела земельного участка с КН 66:35:0221001:1906	Ж-1. Зона застройки индивидуальными жилыми домами	Земли населенных пунктов	Для индивидуального жилищного строительства (код 2.1)	Необходимость отсутствует
:ЗУ140	1 706	путем раздела земельного участка с КН 66:35:0221001:1906	Ж-1. Зона застройки индивидуальными жилыми домами	Земли населенных пунктов	Для индивидуального жилищного строительства (код 2.1)	Необходимость отсутствует



Условный № образуемого ЗУ	Площадь образуемого ЗУ, кв.м.*	Способ образования ЗУ	Предлагаемая территориальная зона по ПЗЗ БМО	Категория земель образуемого ЗУ	Устанавливаемый вид разрешенного использования образуемого ЗУ	Сведения о необходимости резервирования или изъятия для муниципальных нужд
1	2	3	4	5	6	7
:ЗУ141	1 170	путем раздела земельного участка с КН 66:35:0221001:1906	Ж-1. Зона застройки индивидуальными жилыми домами	Земли населенных пунктов	Для индивидуального жилищного строительства (код 2.1)	Необходимость отсутствует
:ЗУ142	1 316	путем раздела земельного участка с КН 66:35:0221001:1906	Ж-1. Зона застройки индивидуальными жилыми домами	Земли населенных пунктов	Для индивидуального жилищного строительства (код 2.1)	Необходимость отсутствует
:ЗУ144	926	путем перераспределения земельного участка с КН 66:35:0221001:1906 с земельным участком с КН 66:35:0221001:1908	Ж-1. Зона застройки индивидуальными жилыми домами	Земли населенных пунктов	Для индивидуального жилищного строительства (код 2.1)	Необходимость отсутствует
:ЗУ150	694	путем перераспределения земельного участка с КН 66:35:0221001:1906 с земельным участком с КН 66:35:0221001:1908	Ж-1. Зона застройки индивидуальными жилыми домами	Земли населенных пунктов	Для индивидуального жилищного строительства (код 2.1)	Необходимость отсутствует
:ЗУ156	751	путем раздела земельного участка с КН 66:35:0221001:1908	Ж-1. Зона застройки индивидуальными жилыми домами	Земли населенных пунктов	Для индивидуального жилищного строительства (код 2.1)	Необходимость отсутствует
:ЗУ157	848	путем перераспределения земельного участка с КН 66:35:0221001:1906 с земельным участком с КН 66:35:0221001:1908	Ж-1. Зона застройки индивидуальными жилыми домами	Земли населенных пунктов	Для индивидуального жилищного строительства (код 2.1)	Необходимость отсутствует
:ЗУ158	732	путем перераспределения земельного участка с КН 66:35:0221001:1906 с земельным участком с КН 66:35:0221001:1908	Ж-1. Зона застройки индивидуальными жилыми домами	Земли населенных пунктов	Для индивидуального жилищного строительства (код 2.1)	Необходимость отсутствует
:ЗУ159	732	путем раздела земельного участка с КН 66:35:0221001:1908	Ж-1. Зона застройки индивидуальными жилыми домами	Земли населенных пунктов	Для индивидуального жилищного строительства (код 2.1)	Необходимость отсутствует

Условный № образуемого ЗУ	Площадь образуемого ЗУ, кв.м.*	Способ образования ЗУ	Предлагаемая территориальная зона по ПЗЗ БМО	Категория земель образуемого ЗУ	Устанавливаемый вид разрешенного использования образуемого ЗУ	Сведения о необходимости резервирования или изъятия для муниципальных нужд
1	2	3	4	5	6	7
:ЗУ160	732	путем раздела земельного участка с КН 66:35:0221001:1908	Ж-1. Зона застройки индивидуальными жилыми домами	Земли населенных пунктов	Для индивидуального жилищного строительства (код 2.1)	Необходимость отсутствует
:ЗУ161	732	путем раздела земельного участка с КН 66:35:0221001:1908	Ж-1. Зона застройки индивидуальными жилыми домами	Земли населенных пунктов	Для индивидуального жилищного строительства (код 2.1)	Необходимость отсутствует
:ЗУ162	732	путем раздела земельного участка с КН 66:35:0221001:1908	Ж-1. Зона застройки индивидуальными жилыми домами	Земли населенных пунктов	Для индивидуального жилищного строительства (код 2.1)	Необходимость отсутствует
:ЗУ163	817	путем раздела земельного участка с КН 66:35:0221001:1908	Ж-1. Зона застройки индивидуальными жилыми домами	Земли населенных пунктов	Для индивидуального жилищного строительства (код 2.1)	Необходимость отсутствует
:ЗУ164	824	путем перераспределения земельного участка с КН 66:35:0221001:1906 с земельным участком с КН 66:35:0221001:1908	Ж-1. Зона застройки индивидуальными жилыми домами	Земли населенных пунктов	Для индивидуального жилищного строительства (код 2.1)	Необходимость отсутствует
:ЗУ169	720	путем раздела земельного участка с КН 66:35:0221001:1908	Ж-1. Зона застройки индивидуальными жилыми домами	Земли населенных пунктов	Для индивидуального жилищного строительства (код 2.1)	Необходимость отсутствует
:ЗУ170	911	путем перераспределения земельного участка с КН 66:35:0221001:1906 с земельным участком с КН 66:35:0221001:1908	Ж-1. Зона застройки индивидуальными жилыми домами	Земли населенных пунктов	Для индивидуального жилищного строительства (код 2.1)	Необходимость отсутствует
:ЗУ177	644	путем перераспределения земельного участка с КН 66:35:0221001:1906 с земельным участком с КН 66:35:0221001:1908	Ж-1. Зона застройки индивидуальными жилыми домами	Земли населенных пунктов	Для индивидуального жилищного строительства (код 2.1)	Необходимость отсутствует
:ЗУ178	604	путем раздела земельного участка с КН 66:35:0221001:1906	Ж-1. Зона застройки индивидуальными жилыми домами	Земли населенных пунктов	Для индивидуального жилищного строительства (код 2.1)	Необходимость отсутствует

Условный № образуемого ЗУ	Площадь образуемого ЗУ, кв.м.*	Способ образования ЗУ	Предлагаемая территориальная зона по ПЗЗ БМО	Категория земель образуемого ЗУ	Устанавливаемый вид разрешенного использования образуемого ЗУ	Сведения о необходимости резервирования или изъятия для муниципальных нужд
1	2	3	4	5	6	7
:ЗУ185	682	путем раздела земельного участка с КН 66:35:0221001:1906	Ж-1. Зона застройки индивидуальными жилыми домами	Земли населенных пунктов	Для индивидуального жилищного строительства (код 2.1)	Необходимость отсутствует
:ЗУ186	606	путем раздела земельного участка с КН 66:35:0221001:1906	Ж-1. Зона застройки индивидуальными жилыми домами	Земли населенных пунктов	Для индивидуального жилищного строительства (код 2.1)	Необходимость отсутствует
:ЗУ187	771	путем раздела земельного участка с КН 66:35:0221001:1906	Ж-1. Зона застройки индивидуальными жилыми домами	Земли населенных пунктов	Для индивидуального жилищного строительства (код 2.1)	Необходимость отсутствует
:ЗУ188	682	путем раздела земельного участка с КН 66:35:0221001:1906	Ж-1. Зона застройки индивидуальными жилыми домами	Земли населенных пунктов	Для индивидуального жилищного строительства (код 2.1)	Необходимость отсутствует
:ЗУ189	682	путем раздела земельного участка с КН 66:35:0221001:1906	Ж-1. Зона застройки индивидуальными жилыми домами	Земли населенных пунктов	Для индивидуального жилищного строительства (код 2.1)	Необходимость отсутствует
:ЗУ190	682	путем раздела земельного участка с КН 66:35:0221001:1906	Ж-1. Зона застройки индивидуальными жилыми домами	Земли населенных пунктов	Для индивидуального жилищного строительства (код 2.1)	Необходимость отсутствует
:ЗУ191	682	путем раздела земельного участка с КН 66:35:0221001:1906	Ж-1. Зона застройки индивидуальными жилыми домами	Земли населенных пунктов	Для индивидуального жилищного строительства (код 2.1)	Необходимость отсутствует
:ЗУ192	682	путем раздела земельного участка с КН 66:35:0221001:1906	Ж-1. Зона застройки индивидуальными жилыми домами	Земли населенных пунктов	Для индивидуального жилищного строительства (код 2.1)	Необходимость отсутствует
:ЗУ193	669	путем раздела земельного участка с КН 66:35:0221001:1906	Ж-1. Зона застройки индивидуальными жилыми домами	Земли населенных пунктов	Для индивидуального жилищного строительства (код 2.1)	Необходимость отсутствует
:ЗУ194	618	путем раздела земельного участка с КН 66:35:0221001:1906	Ж-1. Зона застройки индивидуальными жилыми домами	Земли населенных пунктов	Для индивидуального жилищного строительства (код 2.1)	Необходимость отсутствует
:ЗУ195	651	путем раздела земельного участка с КН 66:35:0221001:1906	Ж-1. Зона застройки индивидуальными жилыми домами	Земли населенных пунктов	Для индивидуального жилищного строительства (код 2.1)	Необходимость отсутствует

Условный № образуемого ЗУ	Площадь образуемого ЗУ, кв.м.*	Способ образования ЗУ	Предлагаемая территориальная зона по ПЗЗ БМО	Категория земель образуемого ЗУ	Устанавливаемый вид разрешенного использования образуемого ЗУ	Сведения о необходимости резервирования или изъятия для муниципальных нужд
1	2	3	4	5	6	7
:ЗУ196	651	путем раздела земельного участка с КН 66:35:0221001:1906	Ж-1. Зона застройки индивидуальными жилыми домами	Земли населенных пунктов	Для индивидуального жилищного строительства (код 2.1)	Необходимость отсутствует
:ЗУ197	650	путем раздела земельного участка с КН 66:35:0221001:1906	Ж-1. Зона застройки индивидуальными жилыми домами	Земли населенных пунктов	Для индивидуального жилищного строительства (код 2.1)	Необходимость отсутствует
:ЗУ198	682	путем раздела земельного участка с КН 66:35:0221001:1906	Ж-1. Зона застройки индивидуальными жилыми домами	Земли населенных пунктов	Для индивидуального жилищного строительства (код 2.1)	Необходимость отсутствует
:ЗУ199	682	путем раздела земельного участка с КН 66:35:0221001:1906	Ж-1. Зона застройки индивидуальными жилыми домами	Земли населенных пунктов	Для индивидуального жилищного строительства (код 2.1)	Необходимость отсутствует
:ЗУ200	709	путем раздела земельного участка с КН 66:35:0221001:1906	Ж-1. Зона застройки индивидуальными жилыми домами	Земли населенных пунктов	Для индивидуального жилищного строительства (код 2.1)	Необходимость отсутствует
:ЗУ201	835	путем раздела земельного участка с КН 66:35:0221001:1906	Ж-1. Зона застройки индивидуальными жилыми домами	Земли населенных пунктов	Для индивидуального жилищного строительства (код 2.1)	Необходимость отсутствует
:ЗУ202	684	путем раздела земельного участка с КН 66:35:0221001:1906	Ж-1. Зона застройки индивидуальными жилыми домами	Земли населенных пунктов	Для индивидуального жилищного строительства (код 2.1)	Необходимость отсутствует
:ЗУ203	682	путем раздела земельного участка с КН 66:35:0221001:1906	Ж-1. Зона застройки индивидуальными жилыми домами	Земли населенных пунктов	Для индивидуального жилищного строительства (код 2.1)	Необходимость отсутствует
:ЗУ204	682	путем раздела земельного участка с КН 66:35:0221001:1906	Ж-1. Зона застройки индивидуальными жилыми домами	Земли населенных пунктов	Для индивидуального жилищного строительства (код 2.1)	Необходимость отсутствует
:ЗУ205	682	путем раздела земельного участка с КН 66:35:0221001:1906	Ж-1. Зона застройки индивидуальными жилыми домами	Земли населенных пунктов	Для индивидуального жилищного строительства (код 2.1)	Необходимость отсутствует
:ЗУ206	702	путем раздела земельного участка с КН 66:35:0221001:1906	Ж-1. Зона застройки индивидуальными жилыми домами	Земли населенных пунктов	Для индивидуального жилищного строительства (код 2.1)	Необходимость отсутствует

Условный № образуемого ЗУ	Площадь образуемого ЗУ, кв.м.*	Способ образования ЗУ	Предлагаемая территориальная зона по ПЗЗ БМО	Категория земель образуемого ЗУ	Устанавливаемый вид разрешенного использования образуемого ЗУ	Сведения о необходимости резервирования или изъятия для муниципальных нужд
1	2	3	4	5	6	7
:ЗУ207	644	путем раздела земельного участка с КН 66:35:0221001:1906	Ж-1. Зона застройки индивидуальными жилыми домами	Земли населенных пунктов	Для индивидуального жилищного строительства (код 2.1)	Необходимость отсутствует
:ЗУ208	614	путем раздела земельного участка с КН 66:35:0221001:1906	Ж-1. Зона застройки индивидуальными жилыми домами	Земли населенных пунктов	Для индивидуального жилищного строительства (код 2.1)	Необходимость отсутствует
:ЗУ209	676	путем раздела земельного участка с КН 66:35:0221001:1906	Ж-1. Зона застройки индивидуальными жилыми домами	Земли населенных пунктов	Для индивидуального жилищного строительства (код 2.1)	Необходимость отсутствует
:ЗУ210	677	путем раздела земельного участка с КН 66:35:0221001:1906	Ж-1. Зона застройки индивидуальными жилыми домами	Земли населенных пунктов	Для индивидуального жилищного строительства (код 2.1)	Необходимость отсутствует
:ЗУ211	679	путем раздела земельного участка с КН 66:35:0221001:1906	Ж-1. Зона застройки индивидуальными жилыми домами	Земли населенных пунктов	Для индивидуального жилищного строительства (код 2.1)	Необходимость отсутствует
:ЗУ212	740	путем раздела земельного участка с КН 66:35:0221001:1906	Ж-1. Зона застройки индивидуальными жилыми домами	Земли населенных пунктов	Для индивидуального жилищного строительства (код 2.1)	Необходимость отсутствует
:ЗУ213	630	путем раздела земельного участка с КН 66:35:0221001:1906	Ж-1. Зона застройки индивидуальными жилыми домами	Земли населенных пунктов	Для индивидуального жилищного строительства (код 2.1)	Необходимость отсутствует
:ЗУ214	666	путем раздела земельного участка с КН 66:35:0221001:1906	Ж-1. Зона застройки индивидуальными жилыми домами	Земли населенных пунктов	Для индивидуального жилищного строительства (код 2.1)	Необходимость отсутствует
:ЗУ215	666	путем раздела земельного участка с КН 66:35:0221001:1906	Ж-1. Зона застройки индивидуальными жилыми домами	Земли населенных пунктов	Для индивидуального жилищного строительства (код 2.1)	Необходимость отсутствует
:ЗУ216	666	путем раздела земельного участка с КН 66:35:0221001:1906	Ж-1. Зона застройки индивидуальными жилыми домами	Земли населенных пунктов	Для индивидуального жилищного строительства (код 2.1)	Необходимость отсутствует
:ЗУ217	666	путем раздела земельного участка с КН 66:35:0221001:1906	Ж-1. Зона застройки индивидуальными жилыми домами	Земли населенных пунктов	Для индивидуального жилищного строительства (код 2.1)	Необходимость отсутствует

Условный № образуемого ЗУ	Площадь образуемого ЗУ, кв.м.*	Способ образования ЗУ	Предлагаемая территориальная зона по ПЗЗ БМО	Категория земель образуемого ЗУ	Устанавливаемый вид разрешенного использования образуемого ЗУ	Сведения о необходимости резервирования или изъятия для муниципальных нужд
1	2	3	4	5	6	7
:ЗУ218	712	путем раздела земельного участка с КН 66:35:0221001:1906	Ж-1. Зона застройки индивидуальными жилыми домами	Земли населенных пунктов	Для индивидуального жилищного строительства (код 2.1)	Необходимость отсутствует
:ЗУ219	854	путем раздела земельного участка с КН 66:35:0221001:1906	Ж-1. Зона застройки индивидуальными жилыми домами	Земли населенных пунктов	Для индивидуального жилищного строительства (код 2.1)	Необходимость отсутствует
:ЗУ220	816	путем раздела земельного участка с КН 66:35:0221001:1906	Ж-1. Зона застройки индивидуальными жилыми домами	Земли населенных пунктов	Для индивидуального жилищного строительства (код 2.1)	Необходимость отсутствует
:ЗУ221	664	путем раздела земельного участка с КН 66:35:0221001:1906	Ж-1. Зона застройки индивидуальными жилыми домами	Земли населенных пунктов	Для индивидуального жилищного строительства (код 2.1)	Необходимость отсутствует
:ЗУ222	664	путем раздела земельного участка с КН 66:35:0221001:1906	Ж-1. Зона застройки индивидуальными жилыми домами	Земли населенных пунктов	Для индивидуального жилищного строительства (код 2.1)	Необходимость отсутствует
:ЗУ223	757	путем раздела земельного участка с КН 66:35:0221001:1906	Ж-1. Зона застройки индивидуальными жилыми домами	Земли населенных пунктов	Для индивидуального жилищного строительства (код 2.1)	Необходимость отсутствует
:ЗУ224	640	путем раздела земельного участка с КН 66:35:0221001:1906	Ж-1. Зона застройки индивидуальными жилыми домами	Земли населенных пунктов	Для индивидуального жилищного строительства (код 2.1)	Необходимость отсутствует
:ЗУ225	637	путем раздела земельного участка с КН 66:35:0221001:1906	Ж-1. Зона застройки индивидуальными жилыми домами	Земли населенных пунктов	Для индивидуального жилищного строительства (код 2.1)	Необходимость отсутствует
:ЗУ226	600	путем раздела земельного участка с КН 66:35:0221001:1906	Ж-1. Зона застройки индивидуальными жилыми домами	Земли населенных пунктов	Для индивидуального жилищного строительства (код 2.1)	Необходимость отсутствует
:ЗУ227	600	путем раздела земельного участка с КН 66:35:0221001:1906	Ж-1. Зона застройки индивидуальными жилыми домами	Земли населенных пунктов	Для индивидуального жилищного строительства (код 2.1)	Необходимость отсутствует
:ЗУ228	600	путем раздела земельного участка с КН 66:35:0221001:1906	Ж-1. Зона застройки индивидуальными жилыми домами	Земли населенных пунктов	Для индивидуального жилищного строительства (код 2.1)	Необходимость отсутствует

Условный № образуемого ЗУ	Площадь образуемого ЗУ, кв.м.*	Способ образования ЗУ	Предлагаемая территориальная зона по ПЗЗ БМО	Категория земель образуемого ЗУ	Устанавливаемый вид разрешенного использования образуемого ЗУ	Сведения о необходимости резервирования или изъятия для муниципальных нужд
1	2	3	4	5	6	7
:ЗУ229	745	путем раздела земельного участка с КН 66:35:0221001:1906	Ж-1. Зона застройки индивидуальными жилыми домами	Земли населенных пунктов	Для индивидуального жилищного строительства (код 2.1)	Необходимость отсутствует
:ЗУ230	717	путем раздела земельного участка с КН 66:35:0221001:1906	Ж-1. Зона застройки индивидуальными жилыми домами	Земли населенных пунктов	Для индивидуального жилищного строительства (код 2.1)	Необходимость отсутствует
:ЗУ231	776	путем раздела земельного участка с КН 66:35:0221001:1906	Ж-1. Зона застройки индивидуальными жилыми домами	Земли населенных пунктов	Для индивидуального жилищного строительства (код 2.1)	Необходимость отсутствует
:ЗУ232	736	путем раздела земельного участка с КН 66:35:0221001:1906	Ж-1. Зона застройки индивидуальными жилыми домами	Земли населенных пунктов	Для индивидуального жилищного строительства (код 2.1)	Необходимость отсутствует
:ЗУ233	1 060	путем раздела земельного участка с КН 66:35:0221001:1906	Ж-1. Зона застройки индивидуальными жилыми домами	Земли населенных пунктов	Для индивидуального жилищного строительства (код 2.1)	Необходимость отсутствует
:ЗУ234	1 018	путем раздела земельного участка с КН 66:35:0221001:1906	Ж-1. Зона застройки индивидуальными жилыми домами	Земли населенных пунктов	Для индивидуального жилищного строительства (код 2.1)	Необходимость отсутствует
:ЗУ235	6 532	путем раздела земельного участка с КН 66:35:0221001:1906	ОД(К). Общественно-деловая зона (комплексная)	Земли населенных пунктов	Магазины (код 4.4)/ общественное питание (код 4.6)	Необходимость отсутствует
:ЗУ236	1 173	путем раздела земельного участка с КН 66:35:0221001:1906	ОД(К). Общественно-деловая зона (комплексная)	Земли населенных пунктов	Земельные участки (территории) общего пользования (код 12.0)	Необходимость отсутствует
:ЗУ237	104	путем раздела земельного участка с КН 66:35:0221001:1906	ОД(К). Общественно-деловая зона (комплексная)	Земли населенных пунктов	Земельные участки (территории) общего пользования (код 12.0)/ Коммунальное обслуживание (код 3.1)	Необходимость отсутствует
:ЗУ238	3 673	путем перераспределения земельных участков с кадастровыми номерами: 66:35:0221001:1904,	Ж-1. Зона застройки индивидуальными жилыми домами	Земли населенных пунктов	Земельные участки (территории) общего пользования (код 12.0)	Необходимость отсутствует

Условный № образуемого ЗУ	Площадь образуемого ЗУ, кв.м.*	Способ образования ЗУ	Предлагаемая территориальная зона по ПЗЗ БМО	Категория земель образуемого ЗУ	Устанавливаемый вид разрешенного использования образуемого ЗУ	Сведения о необходимости резервирования или изъятия для муниципальных нужд
1	2	3	4	5	6	7
		66:35:0221001:1905, 66:35:0221001:1906 и 66:35:0221001:1908				
:ЗУ239	495	путем раздела земельного участка с КН 66:35:0221001:1904	Ж-1. Зона застройки индивидуальными жилыми домами	Земли населенных пунктов	Земельные участки (территории) общего пользования (код 12.0)	Необходимость отсутствует
:ЗУ240	2 774	путем раздела земельного участка с КН 66:35:0221001:1906	Ж-1. Зона застройки индивидуальными жилыми домами	Земли населенных пунктов	Земельные участки (территории) общего пользования (код 12.0) / Коммунальное обслуживание (код 3.1)	Необходимость отсутствует
:ЗУ241	1 222	путем раздела земельного участка с КН 66:35:0221001:1904	Ж-1. Зона застройки индивидуальными жилыми домами	Земли населенных пунктов	Земельные участки (территории) общего пользования (код 12.0)	Необходимость отсутствует
:ЗУ242	82 149	путем перераспределения земельных участков с кадастровыми номерами: 66:35:0221001:1904, 66:35:0221001:1906, 66:35:0221001:1908	ЗОП. Зона общего пользования	Земли населенных пунктов	Улично-дорожная сеть (код 12.0.1)	Необходимость отсутствует
<b>Второй этап межевания территории</b>						
:ЗУ143	1 675	путем перераспределения земельного участка с КН 66:35:0221001:1906 с земельным участком с КН 66:35:0221001:1908	Ж-1. Зона застройки индивидуальными жилыми домами	Земли населенных пунктов	Для индивидуального жилищного строительства (код 2.1)	Необходимость отсутствует
:ЗУ145	690	путем перераспределения земельного участка с КН 66:35:0221001:1906 с земельным участком с КН 66:35:0221001:1908	Ж-1. Зона застройки индивидуальными жилыми домами	Земли населенных пунктов	Для индивидуального жилищного строительства (код 2.1)	Необходимость отсутствует



Условный № образуемого ЗУ	Площадь образуемого ЗУ, кв.м.*	Способ образования ЗУ	Предлагаемая территориальная зона по ПЗЗ БМО	Категория земель образуемого ЗУ	Устанавливаемый вид разрешенного использования образуемого ЗУ	Сведения о необходимости резервирования или изъятия для муниципальных нужд
1	2	3	4	5	6	7
:ЗУ146	690	путем раздела земельного участка с КН 66:35:0221001:1908	Ж-1. Зона застройки индивидуальными жилыми домами	Земли населенных пунктов	Для индивидуального жилищного строительства (код 2.1)	Необходимость отсутствует
:ЗУ147	690	путем раздела земельного участка с КН 66:35:0221001:1908	Ж-1. Зона застройки индивидуальными жилыми домами	Земли населенных пунктов	Для индивидуального жилищного строительства (код 2.1)	Необходимость отсутствует
:ЗУ148	690	путем раздела земельного участка с КН 66:35:0221001:1908	Ж-1. Зона застройки индивидуальными жилыми домами	Земли населенных пунктов	Для индивидуального жилищного строительства (код 2.1)	Необходимость отсутствует
:ЗУ149	797	путем раздела земельного участка с КН 66:35:0221001:1908	Ж-1. Зона застройки индивидуальными жилыми домами	Земли населенных пунктов	Для индивидуального жилищного строительства (код 2.1)	Необходимость отсутствует
:ЗУ151	690	путем перераспределения земельного участка с КН 66:35:0221001:1906 с земельным участком с КН 66:35:0221001:1908	Ж-1. Зона застройки индивидуальными жилыми домами	Земли населенных пунктов	Для индивидуального жилищного строительства (код 2.1)	Необходимость отсутствует
:ЗУ152	690	путем раздела земельного участка с КН 66:35:0221001:1908	Ж-1. Зона застройки индивидуальными жилыми домами	Земли населенных пунктов	Для индивидуального жилищного строительства (код 2.1)	Необходимость отсутствует
:ЗУ153	690	путем раздела земельного участка с КН 66:35:0221001:1908	Ж-1. Зона застройки индивидуальными жилыми домами	Земли населенных пунктов	Для индивидуального жилищного строительства (код 2.1)	Необходимость отсутствует
:ЗУ154	690	путем раздела земельного участка с КН 66:35:0221001:1908	Ж-1. Зона застройки индивидуальными жилыми домами	Земли населенных пунктов	Для индивидуального жилищного строительства (код 2.1)	Необходимость отсутствует
:ЗУ155	690	путем раздела земельного участка с КН 66:35:0221001:1908	Ж-1. Зона застройки индивидуальными жилыми домами	Земли населенных пунктов	Для индивидуального жилищного строительства (код 2.1)	Необходимость отсутствует
:ЗУ165	720	путем раздела земельного участка с КН 66:35:0221001:1908	Ж-1. Зона застройки индивидуальными жилыми домами	Земли населенных пунктов	Для индивидуального жилищного строительства (код 2.1)	Необходимость отсутствует

Условный № образуемого ЗУ	Площадь образуемого ЗУ, кв.м.*	Способ образования ЗУ	Предлагаемая территориальная зона по ПЗЗ БМО	Категория земель образуемого ЗУ	Устанавливаемый вид разрешенного использования образуемого ЗУ	Сведения о необходимости резервирования или изъятия для муниципальных нужд
1	2	3	4	5	6	7
:ЗУ166	720	путем раздела земельного участка с КН 66:35:0221001:1908	Ж-1. Зона застройки индивидуальными жилыми домами	Земли населенных пунктов	Для индивидуального жилищного строительства (код 2.1)	Необходимость отсутствует
:ЗУ167	720	путем раздела земельного участка с КН 66:35:0221001:1908	Ж-1. Зона застройки индивидуальными жилыми домами	Земли населенных пунктов	Для индивидуального жилищного строительства (код 2.1)	Необходимость отсутствует
:ЗУ168	720	путем раздела земельного участка с КН 66:35:0221001:1908	Ж-1. Зона застройки индивидуальными жилыми домами	Земли населенных пунктов	Для индивидуального жилищного строительства (код 2.1)	Необходимость отсутствует
:ЗУ171	730	путем перераспределения земельного участка с КН 66:35:0221001:1906 с земельным участком с КН 66:35:0221001:1908	Ж-1. Зона застройки индивидуальными жилыми домами	Земли населенных пунктов	Для индивидуального жилищного строительства (код 2.1)	Необходимость отсутствует
:ЗУ172	682	путем раздела земельного участка с КН 66:35:0221001:1908	Ж-1. Зона застройки индивидуальными жилыми домами	Земли населенных пунктов	Для индивидуального жилищного строительства (код 2.1)	Необходимость отсутствует
:ЗУ173	682	путем раздела земельного участка с КН 66:35:0221001:1908	Ж-1. Зона застройки индивидуальными жилыми домами	Земли населенных пунктов	Для индивидуального жилищного строительства (код 2.1)	Необходимость отсутствует
:ЗУ174	682	путем раздела земельного участка с КН 66:35:0221001:1908	Ж-1. Зона застройки индивидуальными жилыми домами	Земли населенных пунктов	Для индивидуального жилищного строительства (код 2.1)	Необходимость отсутствует
:ЗУ175	682	путем раздела земельного участка с КН 66:35:0221001:1908	Ж-1. Зона застройки индивидуальными жилыми домами	Земли населенных пунктов	Для индивидуального жилищного строительства (код 2.1)	Необходимость отсутствует
:ЗУ176	682	путем перераспределения земельного участка с КН 66:35:0221001:1906 с земельным участком с КН 66:35:0221001:1908	Ж-1. Зона застройки индивидуальными жилыми домами	Земли населенных пунктов	Для индивидуального жилищного строительства (код 2.1)	Необходимость отсутствует
:ЗУ179	606	путем перераспределения земельного участка с КН	Ж-1. Зона застройки индивидуальными	Земли населенных пунктов	Для индивидуального жилищного строительства	Необходимость отсутствует

Условный № образуемого ЗУ	Площадь образуемого ЗУ, кв.м.*	Способ образования ЗУ	Предлагаемая территориальная зона по ПЗЗ БМО	Категория земель образуемого ЗУ	Устанавливаемый вид разрешенного использования образуемого ЗУ	Сведения о необходимости резервирования или изъятия для муниципальных нужд
1	2	3	4	5	6	7
		66:35:0221001:1906 с земельным участком с КН 66:35:0221001:1908	жилыми домами		(код 2.1)	
:ЗУ180	620	путем перераспределения земельного участка с КН 66:35:0221001:1906 с земельным участком с КН 66:35:0221001:1908	Ж-1. Зона застройки индивидуальными жилыми домами	Земли населенных пунктов	Для индивидуального жилищного строительства (код 2.1)	Необходимость отсутствует
:ЗУ181	620	путем раздела земельного участка с КН 66:35:0221001:1908	Ж-1. Зона застройки индивидуальными жилыми домами	Земли населенных пунктов	Для индивидуального жилищного строительства (код 2.1)	Необходимость отсутствует
:ЗУ182	682	путем раздела земельного участка с КН 66:35:0221001:1908	Ж-1. Зона застройки индивидуальными жилыми домами	Земли населенных пунктов	Для индивидуального жилищного строительства (код 2.1)	Необходимость отсутствует
:ЗУ183	682	путем перераспределения земельного участка с КН 66:35:0221001:1906 с земельным участком с КН 66:35:0221001:1908	Ж-1. Зона застройки индивидуальными жилыми домами	Земли населенных пунктов	Для индивидуального жилищного строительства (код 2.1)	Необходимость отсутствует
:ЗУ184	682	путем перераспределения земельного участка с КН 66:35:0221001:1906 с земельным участком с КН 66:35:0221001:1908	Ж-1. Зона застройки индивидуальными жилыми домами	Земли населенных пунктов	Для индивидуального жилищного строительства (код 2.1)	Необходимость отсутствует

**Примечание:** \* – площадь может быть уточнена на этапе межевания в допустимых пределах погрешности;

\*\* – адреса образуемых земельных участков подлежат присвоению на этапе межевания.

**2.2. Перечень и сведения о площади образуемых земельных участков, которые будут отнесены к территориям общего пользования или имуществу общего пользования**

Перечень и сведения о площади образуемых земельных участков, которые будут отнесены к территориям общего пользования или имуществу общего пользования

Таблица № 7

№ п.п.	Условный № образуемого ЗУ	Площадь образуемого ЗУ, м²*	Категория земель образуемого ЗУ	Устанавливаемый вид разрешенного использования образуемого ЗУ
1	2	3	4	5
1.	:ЗУ236	1 512,2	Земли населенных пунктов	Земельные участки (территории) общего пользования (код 12.0)
2.	:ЗУ237	104	Земли населенных пунктов	Земельные участки (территории) общего пользования (код 12.0)
3.	:ЗУ238	3 673	Земли населенных пунктов	Земельные участки (территории) общего пользования (код 12.0)
4.	:ЗУ239	495	Земли населенных пунктов	Земельные участки (территории) общего пользования (код 12.0)
5.	:ЗУ240	2 774	Земли населенных пунктов	Земельные участки (территории) общего пользования (код 12.0)
6.	:ЗУ241	1 222	Земли населенных пунктов	Земельные участки (территории) общего пользования (код 12.0)
7.	:ЗУ242	8 2149	Земли населенных пунктов	Улично-дорожная сеть (код 12.0.1)

**2.3. Сведения о сервитутах, предложенных к установлению**

Проектом межевания территории предусмотрены к установлению публичные сервитуты для строительства объектов электроснабжения на основании письма от Филиала ПАО «Россети Урал» - «Свердловэнерго» Центральные электрические сети от 28.01.2025 №23/854. Публичные сервитуты предложено установить на земельные участки, образуемые в результате кадастровых работ в соответствии с настоящим проектом межевания. Сведения об устанавливаемых публичных сервитутах представлены в таблице 8, перечни характерных точек – в таблице 10.

## Сведения об устанавливаемых публичных сервитутах

Таблица № 8

№ п.п.	Условный № образуемого публичного сервитута	Площадь образуемого публичного сервитута, м <sup>2</sup> *	Условный номер ЗУ, на который будет установлен сервитут	Категория земель ЗУ, на который будет установлен сервитут	Вид разрешенного использования ЗУ, на который будет установлен сервитут	Назначение публичного сервитута
1	2	3	4	5	6	7
1.	:ЧЗУ1	21	:ЗУ237	Земли населенных пунктов	Земельные участки (территории) общего пользования (код 12.0)	для строительства инженерных сетей
2.	:ЧЗУ2	4232	:ЗУ242	Земли населенных пунктов	Улично-дорожная сеть (код 12.0.1)	для строительства инженерных сетей
3.	:ЧЗУ3	15	:ЗУ238	Земли населенных пунктов	Земельные участки (территории) общего пользования (код 12.0)	для строительства инженерных сетей
4.	:ЧЗУ4	17	:ЗУ242	Земли населенных пунктов	Улично-дорожная сеть (код 12.0.1)	для строительства инженерных сетей

#### 2.4. Каталоги координат характерных точек образуемых земельных участков в системе координат МСК-66

##### Каталоги координат характерных точек образуемых земельных участков в системе координат МСК-66

Таблица № 9

№	Координата X	Координата Y
1	2	3
<b>:ЗУ1</b>		
1	398037.48	1551762.19
2	398112.01	1551778.00
3	398112.00	1551794.90
4	398039.36	1551794.82
1	398037.48	1551762.19
<b>:ЗУ2</b>		
1	398039.36	1551794.82
2	398112.00	1551794.90
3	398112.00	1551817.90
4	398040.68	1551817.82
1	398039.36	1551794.82
<b>:ЗУ3</b>		

№	Координата X	Координата Y
1	2	3
1	398040.68	1551817.82
2	398112.00	1551817.90
3	398111.97	1551840.90
4	398087.19	1551840.87
5	398062.49	1551840.84
6	398042.01	1551840.82
1	398040.68	1551817.82
<b>:ЗУ4</b>		
1	398087.19	1551840.87
2	398111.97	1551840.90
3	398111.94	1551897.39
4	398106.94	1551897.61
5	398087.11	1551898.50

№	Координата X	Координата Y
1	2	3
1	398087.19	1551840.87
<b>:3У5</b>		
1	398062.49	1551840.84
2	398087.19	1551840.87
3	398087.11	1551898.50
4	398062.42	1551898.47
1	398062.49	1551840.84
<b>:3У6</b>		
1	398037.79	1551841.99
2	398042.01	1551840.82
3	398062.49	1551840.84
4	398062.42	1551898.47
5	398037.72	1551898.44
1	398037.79	1551841.99
<b>:3У7</b>		
1	398012.12	1551849.15
2	398037.79	1551841.99
3	398037.72	1551898.44
4	398012.03	1551901.07
1	398012.12	1551849.15
<b>:3У8</b>		
1	398059.50	1551918.45
2	398106.94	1551918.51
3	398106.94	1551941.01
4	398059.46	1551940.95
1	398059.50	1551918.45
<b>:3У9</b>		
1	398059.46	1551940.95
2	398106.94	1551941.01
3	398106.94	1551963.51
4	398059.42	1551963.45
1	398059.46	1551940.95
<b>:3У10</b>		
1	398059.42	1551963.45
2	398106.94	1551963.51
3	398106.94	1551986.01
4	398059.38	1551985.95
1	398059.42	1551963.45
<b>:3У11</b>		
1	398059.38	1551985.95
2	398106.94	1551986.01
3	398106.94	1552008.51
4	398059.34	1552008.45
1	398059.38	1551985.95
<b>:3У12</b>		
1	398059.34	1552008.45
2	398106.94	1552008.51
3	398106.94	1552031.01
4	398059.30	1552030.94
1	398059.34	1552008.45

№	Координата X	Координата Y
1	2	3
<b>:3У13</b>		
1	398059.30	1552030.94
2	398106.94	1552031.01
3	398106.94	1552053.51
4	398059.26	1552053.44
1	398059.30	1552030.94
<b>:3У14</b>		
1	398059.26	1552053.44
2	398106.94	1552053.51
3	398106.94	1552076.01
4	398059.21	1552075.94
1	398059.26	1552053.44
<b>:3У15</b>		
1	398059.21	1552075.94
2	398106.94	1552076.01
3	398106.94	1552098.50
4	398059.17	1552098.44
1	398059.21	1552075.94
<b>:3У16</b>		
1	398059.17	1552098.44
2	398106.94	1552098.50
3	398106.94	1552121.00
4	398059.13	1552120.94
1	398059.17	1552098.44
<b>:3У17</b>		
1	398059.13	1552120.94
2	398106.94	1552121.00
3	398106.94	1552138.79
4	398065.42	1552152.68
5	398062.31	1552136.99
1	398059.13	1552120.94
<b>:3У18</b>		
1	398011.99	1551921.84
2	398032.44	1551918.41
3	398059.50	1551918.45
4	398059.46	1551940.95
5	398011.96	1551940.89
1	398011.99	1551921.84
<b>:3У19</b>		
1	398011.96	1551940.89
2	398059.46	1551940.95
3	398059.42	1551963.45
4	398011.92	1551963.38
1	398011.96	1551940.89
<b>:3У20</b>		
1	398011.92	1551963.38
2	398059.42	1551963.45
3	398059.38	1551985.95
4	398011.88	1551985.88
1	398011.92	1551963.38

№	Координата X	Координата Y
1	2	3
<b>:3Y21</b>		
1	398011.88	1551985.88
2	398059.38	1551985.95
3	398059.34	1552008.45
4	398011.84	1552008.38
1	398011.88	1551985.88
<b>:3Y22</b>		
1	398011.84	1552008.38
2	398059.34	1552008.45
3	398059.30	1552030.94
4	398011.80	1552030.88
1	398011.84	1552008.38
<b>:3Y23</b>		
1	398011.80	1552030.88
2	398059.30	1552030.94
3	398059.26	1552053.44
4	398011.75	1552053.38
1	398011.80	1552030.88
<b>:3Y24</b>		
1	398011.75	1552053.38
2	398059.26	1552053.44
3	398059.21	1552075.94
4	398011.71	1552075.88
1	398011.75	1552053.38
<b>:3Y25</b>		
1	398011.71	1552075.88
2	398059.21	1552075.94
3	398059.17	1552098.44
4	398011.67	1552098.38
1	398011.71	1552075.88
<b>:3Y26</b>		
1	398011.67	1552098.38
2	398059.17	1552098.44
3	398059.13	1552120.94
4	398011.63	1552120.88
1	398011.67	1552098.38
<b>:3Y27</b>		
1	398011.63	1552120.88
2	398059.13	1552120.94
3	398062.31	1552136.99
4	398011.58	1552147.17
1	398011.63	1552120.88
<b>:3Y28</b>		
1	398011.58	1552147.17
2	398062.31	1552136.99
3	398065.42	1552152.68
4	398020.46	1552167.71
1	398011.58	1552147.17
<b>:3Y29</b>		
1	397985.87	1551856.46

№	Координата X	Координата Y
1	2	3
2	397987.82	1551907.81
3	397966.47	1551913.77
4	397953.07	1551865.60
1	397985.87	1551856.46
<b>:3Y30</b>		
1	397928.99	1551872.31
2	397953.07	1551865.60
3	397966.47	1551913.77
4	397942.39	1551920.48
1	397928.99	1551872.31
<b>:3Y31</b>		
1	397904.91	1551879.02
2	397928.99	1551872.31
3	397942.39	1551920.48
4	397918.31	1551927.19
1	397904.91	1551879.02
<b>:3Y32</b>		
1	397880.83	1551885.73
2	397904.91	1551879.02
3	397918.31	1551927.19
4	397894.23	1551933.90
1	397880.83	1551885.73
<b>:3Y33</b>		
1	397852.79	1551893.54
2	397880.83	1551885.73
3	397894.23	1551933.90
4	397870.52	1551940.50
1	397852.79	1551893.54
<b>:3Y34</b>		
1	397824.76	1551907.09
2	397852.79	1551893.54
3	397870.52	1551940.50
4	397846.51	1551952.11
1	397824.76	1551907.09
<b>:3Y35</b>		
1	397800.82	1551918.67
2	397824.76	1551907.09
3	397846.51	1551952.11
4	397822.56	1551963.69
1	397800.82	1551918.67
<b>:3Y36</b>		
1	397776.87	1551930.25
2	397800.82	1551918.67
3	397822.56	1551963.69
4	397798.62	1551975.27
1	397776.87	1551930.25
<b>:3Y37</b>		
1	397752.92	1551941.83
2	397776.87	1551930.25
3	397798.62	1551975.27

№	Координата X	Координата Y
1	2	3
4	397774.67	1551986.85
1	397752.92	1551941.83
<b>:3Y38</b>		
1	397728.97	1551953.40
2	397752.92	1551941.83
3	397774.67	1551986.85
4	397750.72	1551998.43
1	397728.97	1551953.40
<b>:3Y39</b>		
1	397711.90	1551961.66
2	397728.97	1551953.40
3	397750.72	1551998.43
4	397719.00	1552011.64
1	397711.90	1551961.66
<b>:3Y40</b>		
1	397690.37	1551959.84
2	397711.90	1551961.66
3	397719.00	1552011.64
4	397685.66	1552014.86
1	397690.37	1551959.84
<b>:3Y41</b>		
1	397665.96	1551957.77
2	397690.37	1551959.84
3	397685.66	1552014.86
4	397661.25	1552012.79
1	397665.96	1551957.77
<b>:3Y42</b>		
1	397641.55	1551955.70
2	397665.96	1551957.77
3	397661.25	1552012.79
4	397636.84	1552010.73
1	397641.55	1551955.70
<b>:3Y43</b>		
1	397617.14	1551953.63
2	397641.55	1551955.70
3	397636.84	1552010.73
4	397612.42	1552008.66
1	397617.14	1551953.63
<b>:3Y44</b>		
1	397592.73	1551951.57
2	397617.14	1551953.63
3	397612.42	1552008.66
4	397588.01	1552006.59
1	397592.73	1551951.57
<b>:3Y45</b>		
1	397568.32	1551949.50
2	397592.73	1551951.57
3	397588.01	1552006.59
4	397563.60	1552004.53
1	397568.32	1551949.50

№	Координата X	Координата Y
1	2	3
<b>:3Y46</b>		
1	397543.91	1551947.43
2	397568.32	1551949.50
3	397563.60	1552004.53
4	397539.19	1552002.46
1	397543.91	1551947.43
<b>:3Y47</b>		
1	397519.49	1551945.37
2	397543.91	1551947.43
3	397539.19	1552002.46
4	397514.78	1552000.39
1	397519.49	1551945.37
<b>:3Y48</b>		
1	397495.08	1551943.30
2	397519.49	1551945.37
3	397514.78	1552000.39
4	397490.37	1551998.32
1	397495.08	1551943.30
<b>:3Y49</b>		
1	397470.67	1551941.23
2	397495.08	1551943.30
3	397490.37	1551998.32
4	397465.96	1551996.26
1	397470.67	1551941.23
<b>:3Y50</b>		
1	397446.26	1551939.16
2	397470.67	1551941.23
3	397465.96	1551996.26
4	397441.55	1551994.19
1	397446.26	1551939.16
<b>:3Y51</b>		
1	397421.85	1551937.10
2	397446.26	1551939.16
3	397441.55	1551994.19
4	397417.13	1551992.12
1	397421.85	1551937.10
<b>:3Y52</b>		
1	397397.44	1551935.03
2	397421.85	1551937.10
3	397417.13	1551992.12
4	397392.72	1551990.06
1	397397.44	1551935.03
<b>:3Y53</b>		
1	397373.03	1551932.96
2	397397.44	1551935.03
3	397392.72	1551990.06
4	397368.31	1551987.99
1	397373.03	1551932.96
<b>:3Y54</b>		
1	397348.62	1551930.89



№	Координата X	Координата Y
1	2	3
2	397373.03	1551932.96
3	397368.31	1551987.99
4	397343.90	1551985.92
1	397348.62	1551930.89
<b>:3Y55</b>		
1	397323.36	1551928.75
2	397337.82	1551929.98
3	397348.62	1551930.89
4	397343.90	1551985.92
5	397318.65	1551983.78
1	397323.36	1551928.75
<b>:3Y56</b>		
1	397303.59	1551927.08
2	397323.36	1551928.75
3	397318.65	1551983.78
4	397282.42	1551970.86
1	397303.59	1551927.08
<b>:3Y57</b>		
1	397941.96	1551941.36
2	397986.98	1551928.81
3	397986.92	1551962.69
4	397941.92	1551962.63
1	397941.96	1551941.36
<b>:3Y58</b>		
1	397941.92	1551962.63
2	397986.92	1551962.69
3	397986.88	1551987.69
4	397941.87	1551987.63
5	397941.90	1551974.87
1	397941.92	1551962.63
<b>:3Y59</b>		
1	397941.87	1551987.63
2	397986.88	1551987.69
3	397986.83	1552012.69
4	397941.83	1552012.63
1	397941.87	1551987.63
<b>:3Y60</b>		
1	397941.83	1552012.63
2	397986.83	1552012.69
3	397986.79	1552037.69
4	397941.78	1552037.63
5	397941.82	1552016.53
1	397941.83	1552012.63
<b>:3Y61</b>		
1	397941.78	1552037.63
2	397986.79	1552037.69
3	397986.74	1552062.69
4	397941.74	1552062.63
1	397941.78	1552037.63
<b>:3Y62</b>		

№	Координата X	Координата Y
1	2	3
1	397941.74	1552062.63
2	397986.74	1552062.69
3	397986.70	1552087.69
4	397941.69	1552087.63
1	397941.74	1552062.63
<b>:3Y63</b>		
1	397941.69	1552087.63
2	397986.70	1552087.69
3	397986.65	1552112.69
4	397941.65	1552112.63
1	397941.69	1552087.63
<b>:3Y64</b>		
1	397941.65	1552112.63
2	397986.65	1552112.69
3	397986.61	1552137.39
4	397941.60	1552137.90
1	397941.65	1552112.63
<b>:3Y65</b>		
1	397912.52	1552083.22
2	397936.87	1552082.95
3	397937.60	1552137.94
4	397913.14	1552138.22
1	397912.52	1552083.22
<b>:3Y66</b>		
1	397887.52	1552083.50
2	397912.52	1552083.22
3	397913.14	1552138.22
4	397888.14	1552138.50
1	397887.52	1552083.50
<b>:3Y67</b>		
1	397862.63	1552083.78
2	397887.52	1552083.50
3	397888.14	1552138.50
4	397863.37	1552138.78
1	397862.63	1552083.78
<b>:3Y68</b>		
1	397837.04	1552084.07
2	397862.63	1552083.78
3	397863.37	1552138.78
4	397837.77	1552139.07
1	397837.04	1552084.07
<b>:3Y69</b>		
1	397811.44	1552084.36
2	397837.04	1552084.07
3	397837.77	1552139.07
4	397812.17	1552139.36
1	397811.44	1552084.36
<b>:3Y70</b>		
1	397785.84	1552084.65
2	397811.44	1552084.36

№	Координата X	Координата Y
1	2	3
3	397812.17	1552139.36
4	397786.58	1552139.64
1	397785.84	1552084.65
<b>:3Y71</b>		
1	397760.25	1552084.94
2	397785.84	1552084.65
3	397786.58	1552139.64
4	397760.98	1552139.93
1	397760.25	1552084.94
<b>:3Y72</b>		
1	397734.72	1552085.23
2	397760.25	1552084.94
3	397760.98	1552139.93
4	397735.34	1552140.22
1	397734.72	1552085.23
<b>:3Y73</b>		
1	397710.12	1552085.50
2	397734.72	1552085.23
3	397735.34	1552140.22
4	397710.74	1552140.50
1	397710.12	1552085.50
<b>:3Y74</b>		
1	397684.92	1552085.79
2	397710.12	1552085.50
3	397710.74	1552140.50
4	397685.54	1552140.78
1	397684.92	1552085.79
<b>:3Y75</b>		
1	397660.12	1552086.07
2	397684.92	1552085.79
3	397685.54	1552140.78
4	397660.70	1552141.06
1	397660.12	1552086.07
<b>:3Y76</b>		
1	397635.13	1552086.37
2	397655.08	1552086.14
3	397660.12	1552086.08
4	397660.70	1552141.06
5	397635.71	1552141.34
1	397635.13	1552086.37
<b>:3Y77</b>		
1	397618.04	1552086.57
2	397635.13	1552086.37
3	397635.71	1552141.34
4	397604.43	1552141.70
1	397618.04	1552086.57
<b>:3Y78</b>		
1	397911.94	1552031.87
2	397936.19	1552031.60
3	397936.87	1552082.95

№	Координата X	Координата Y
1	2	3
4	397912.52	1552083.22
1	397911.94	1552031.87
<b>:3Y79</b>		
1	397886.94	1552032.15
2	397911.94	1552031.87
3	397912.52	1552083.22
4	397887.52	1552083.50
1	397886.94	1552032.15
<b>:3Y80</b>		
1	397861.95	1552032.44
2	397886.94	1552032.15
3	397887.52	1552083.50
4	397862.63	1552083.78
1	397861.95	1552032.44
<b>:3Y81</b>		
1	397836.35	1552032.72
2	397861.95	1552032.44
3	397862.63	1552083.78
4	397837.04	1552084.07
1	397836.35	1552032.72
<b>:3Y82</b>		
1	397810.76	1552033.01
2	397836.35	1552032.72
3	397837.04	1552084.07
4	397811.44	1552084.36
1	397810.76	1552033.01
<b>:3Y83</b>		
1	397785.16	1552033.30
2	397810.76	1552033.01
3	397811.44	1552084.36
4	397785.84	1552084.65
1	397785.16	1552033.30
<b>:3Y84</b>		
1	397759.56	1552033.59
2	397785.16	1552033.30
3	397785.84	1552084.65
4	397760.25	1552084.94
1	397759.56	1552033.59
<b>:3Y85</b>		
1	397734.13	1552033.88
2	397759.56	1552033.59
3	397760.25	1552084.94
4	397734.72	1552085.23
1	397734.13	1552033.88
<b>:3Y86</b>		
1	397709.53	1552034.15
2	397734.13	1552033.88
3	397734.72	1552085.23
4	397710.12	1552085.50
1	397709.53	1552034.15

№	Координата X	Координата Y
1	2	3
<b>:3Y87</b>		
1	397684.33	1552034.38
2	397709.53	1552034.15
3	397710.12	1552085.50
4	397684.92	1552085.79
1	397684.33	1552034.38
<b>:3Y88</b>		
1	397654.51	1552031.99
2	397684.33	1552034.38
3	397684.92	1552085.79
4	397660.12	1552086.08
5	397655.08	1552086.14
1	397654.51	1552031.99
<b>:3Y89</b>		
1	397631.97	1552030.15
2	397654.51	1552031.99
3	397655.08	1552086.14
4	397635.13	1552086.37
5	397618.04	1552086.57
1	397631.97	1552030.15
<b>:3Y90</b>		
1	397582.49	1552026.11
2	397613.79	1552028.66
3	397606.83	1552056.89
4	397576.74	1552049.43
1	397582.49	1552026.11
<b>:3Y91</b>		
1	397606.83	1552056.89
2	397601.03	1552080.36
3	397570.94	1552072.90
4	397576.74	1552049.43
1	397606.83	1552056.89
<b>:3Y92</b>		
1	397601.03	1552080.36
2	397595.28	1552103.66
3	397565.19	1552096.20
4	397570.94	1552072.90
1	397601.03	1552080.36
<b>:3Y93</b>		
1	397559.44	1552119.50
2	397565.19	1552096.20
3	397595.28	1552103.66
4	397589.53	1552126.96
1	397559.44	1552119.50
<b>:3Y94</b>		
1	397589.53	1552126.96
2	397585.83	1552141.91
3	397553.81	1552142.27
4	397559.44	1552119.50
1	397589.53	1552126.96

№	Координата X	Координата Y
1	2	3
<b>:3Y95</b>		
1	397551.19	1552023.55
2	397582.49	1552026.11
3	397576.74	1552049.43
4	397546.65	1552041.97
1	397551.19	1552023.55
<b>:3Y96</b>		
1	397546.65	1552041.97
2	397576.74	1552049.43
3	397570.94	1552072.90
4	397540.85	1552065.46
1	397546.65	1552041.97
<b>:3Y97</b>		
1	397540.85	1552065.46
2	397570.94	1552072.90
3	397565.19	1552096.20
4	397535.10	1552088.76
1	397540.85	1552065.46
<b>:3Y98</b>		
1	397535.10	1552088.76
2	397565.19	1552096.20
3	397559.44	1552119.50
4	397529.35	1552112.06
1	397535.10	1552088.76
<b>:3Y99</b>		
1	397529.35	1552112.06
2	397559.44	1552119.50
3	397553.81	1552142.27
4	397521.80	1552142.63
1	397529.35	1552112.06
<b>:3Y100</b>		
1	397525.97	1552021.41
2	397520.61	1552043.16
3	397490.52	1552035.70
4	397494.70	1552018.77
1	397525.97	1552021.41
<b>:3Y101</b>		
1	397490.52	1552035.70
2	397520.61	1552043.16
3	397515.65	1552063.22
4	397485.56	1552055.76
5	397489.17	1552040.48
1	397490.52	1552035.70
<b>:3Y102</b>		
1	397485.56	1552055.76
2	397515.65	1552063.22
3	397510.38	1552084.58
4	397480.29	1552077.12
5	397484.05	1552061.89
1	397485.56	1552055.76

№	Координата X	Координата Y
1	2	3
<b>:3У103</b>		
1	397480.29	1552077.12
2	397510.38	1552084.58
3	397505.11	1552105.94
4	397475.02	1552098.48
5	397478.78	1552083.25
1	397480.29	1552077.12
<b>:3У104</b>		
1	397475.02	1552098.48
2	397505.11	1552105.94
3	397499.83	1552127.30
4	397469.74	1552119.84
5	397473.50	1552104.61
1	397475.02	1552098.48
<b>:3У105</b>		
1	397469.74	1552119.84
2	397499.83	1552127.30
3	397495.98	1552142.92
4	397463.96	1552143.28
5	397468.23	1552125.97
1	397469.74	1552119.84
<b>:3У106</b>		
1	397464.29	1552016.19
2	397494.70	1552018.77
3	397490.52	1552035.70
4	397489.17	1552040.48
5	397460.10	1552033.31
1	397464.29	1552016.19
<b>:3У107</b>		
1	397460.10	1552033.31
2	397489.17	1552040.48
3	397485.56	1552055.76
4	397484.05	1552061.89
5	397454.69	1552054.61
1	397460.10	1552033.31
<b>:3У108</b>		
1	397454.69	1552054.61
2	397484.05	1552061.89
3	397480.29	1552077.12
4	397478.78	1552083.25
5	397449.35	1552075.96
1	397454.69	1552054.61
<b>:3У109</b>		
1	397449.35	1552075.96
2	397478.78	1552083.25
3	397475.02	1552098.48
4	397473.50	1552104.61
5	397444.02	1552097.30
1	397449.35	1552075.96
<b>:3У110</b>		

№	Координата X	Координата Y
1	2	3
1	397444.02	1552097.30
2	397473.50	1552104.61
3	397469.74	1552119.84
4	397468.23	1552125.97
5	397438.68	1552118.64
1	397444.02	1552097.30
<b>:3У111</b>		
1	397438.68	1552118.64
2	397468.23	1552125.97
3	397463.96	1552143.28
4	397432.44	1552143.64
1	397438.68	1552118.64
<b>:3У112</b>		
1	397413.52	1552011.89
2	397447.13	1552014.74
3	397440.32	1552041.97
4	397408.00	1552033.96
1	397413.52	1552011.89
<b>:3У113</b>		
1	397408.00	1552033.96
2	397440.32	1552041.97
3	397434.99	1552063.32
4	397402.67	1552055.30
1	397408.00	1552033.96
<b>:3У114</b>		
1	397402.67	1552055.30
2	397434.99	1552063.32
3	397429.65	1552084.66
4	397397.33	1552076.65
1	397402.67	1552055.30
<b>:3У115</b>		
1	397397.33	1552076.65
2	397429.65	1552084.66
3	397424.32	1552106.00
4	397392.00	1552097.99
1	397397.33	1552076.65
<b>:3У116</b>		
1	397392.00	1552097.99
2	397424.32	1552106.00
3	397418.98	1552127.35
4	397386.66	1552119.33
1	397392.00	1552097.99
<b>:3У117</b>		
1	397386.66	1552119.33
2	397418.98	1552127.35
3	397414.86	1552143.83
4	397380.44	1552144.22
5	397385.88	1552122.45
1	397386.66	1552119.33
<b>:3У118</b>		

№	Координата X	Координата Y
1	2	3
1	397380.00	1552009.05
2	397413.52	1552011.89
3	397408.00	1552033.96
4	397375.78	1552025.97
1	397380.00	1552009.05
<b>:3Y119</b>		
1	397375.78	1552025.97
2	397408.00	1552033.96
3	397402.67	1552055.30
4	397370.44	1552047.31
1	397375.78	1552025.97
<b>:3Y120</b>		
1	397370.44	1552047.31
2	397402.67	1552055.30
3	397397.33	1552076.65
4	397365.11	1552068.66
1	397370.44	1552047.31
<b>:3Y121</b>		
1	397365.11	1552068.66
2	397397.33	1552076.65
3	397392.00	1552097.99
4	397359.77	1552090.00
1	397365.11	1552068.66
<b>:3Y122</b>		
1	397359.77	1552090.00
2	397392.00	1552097.99
3	397386.66	1552119.33
4	397385.88	1552122.45
5	397353.66	1552114.46
1	397359.77	1552090.00
<b>:3Y123</b>		
1	397353.66	1552114.46
2	397385.88	1552122.45
3	397380.44	1552144.22
4	397346.12	1552144.61
1	397353.66	1552114.46
<b>:3Y124</b>		
1	397342.51	1552005.88
2	397362.84	1552007.60
3	397353.94	1552043.22
4	397332.93	1552038.02
1	397342.51	1552005.88
<b>:3Y125</b>		
1	397323.35	1552004.26
2	397342.51	1552005.88
3	397332.93	1552038.02
4	397313.06	1552033.09
1	397323.35	1552004.26
<b>:3Y126</b>		
1	397313.06	1552033.09

№	Координата X	Координата Y
1	2	3
2	397332.93	1552038.02
3	397353.94	1552043.22
4	397348.60	1552064.57
5	397305.63	1552053.92
1	397313.06	1552033.09
<b>:3Y127</b>		
1	397305.63	1552053.92
2	397348.60	1552064.57
3	397343.27	1552085.91
4	397298.20	1552074.73
1	397305.63	1552053.92
<b>:3Y128</b>		
1	397298.20	1552074.73
2	397343.27	1552085.91
3	397337.16	1552110.37
4	397313.13	1552104.41
5	397289.68	1552098.60
1	397298.20	1552074.73
<b>:3Y129</b>		
1	397313.13	1552104.41
2	397337.16	1552110.37
3	397328.55	1552144.81
4	397300.99	1552145.12
1	397313.13	1552104.41
<b>:3Y130</b>		
1	397313.13	1552104.41
2	397300.99	1552145.12
3	397272.96	1552145.43
4	397289.68	1552098.60
1	397313.13	1552104.41
<b>:3Y131</b>		
1	397273.66	1551988.97
2	397303.74	1551999.70
3	397291.86	1552033.06
4	397258.16	1552021.03
1	397273.66	1551988.97
<b>:3Y132</b>		
1	397258.16	1552021.03
2	397291.86	1552033.06
3	397281.53	1552062.07
4	397244.68	1552048.92
1	397258.16	1552021.03
<b>:3Y133</b>		
1	397244.68	1552048.92
2	397281.53	1552062.07
3	397272.14	1552088.42
4	397232.43	1552074.25
1	397244.68	1552048.92
<b>:3Y134</b>		
1	397232.43	1552074.25

№	Координата X	Координата Y
1	2	3
2	397272.14	1552088.42
3	397262.48	1552115.54
4	397240.12	1552107.55
5	397219.83	1552100.31
1	397232.43	1552074.25
<b>:3Y135</b>		
1	397240.12	1552107.55
2	397262.48	1552115.54
3	397251.75	1552145.67
4	397226.44	1552145.96
1	397240.12	1552107.55
<b>:3Y136</b>		
1	397219.83	1552100.31
2	397240.12	1552107.55
3	397226.44	1552145.96
4	397197.60	1552146.28
1	397219.83	1552100.31
<b>:3Y137</b>		
1	397968.39	1552162.60
2	397990.91	1552162.34
3	398001.68	1552187.29
4	397968.83	1552201.32
1	397968.39	1552162.60
<b>:3Y138</b>		
1	397942.39	1552162.89
2	397968.39	1552162.60
3	397968.83	1552201.32
4	397942.95	1552212.38
1	397942.39	1552162.89
<b>:3Y139</b>		
1	397916.39	1552163.18
2	397942.39	1552162.89
3	397942.95	1552212.38
4	397917.07	1552223.43
1	397916.39	1552163.18
<b>:3Y140</b>		
1	397890.40	1552163.47
2	397916.39	1552163.18
3	397917.07	1552223.43
4	397891.21	1552234.48
5	397890.90	1552208.48
1	397890.40	1552163.47
<b>:3Y141</b>		
1	397864.40	1552163.77
2	397890.40	1552163.47
3	397890.90	1552208.48
4	397864.90	1552208.77
1	397864.40	1552163.77
<b>:3Y142</b>		
1	397841.00	1552164.03

№	Координата X	Координата Y
1	2	3
2	397864.40	1552163.77
3	397864.90	1552208.77
4	397829.85	1552209.16
1	397841.00	1552164.03
<b>:3Y143</b>		
1	397829.85	1552209.16
2	397864.90	1552208.77
3	397890.90	1552208.48
4	397891.21	1552234.48
5	397823.41	1552235.24
1	397829.85	1552209.16
<b>:3Y144</b>		
1	397790.87	1552164.59
2	397821.86	1552164.24
3	397813.53	1552197.97
4	397784.40	1552190.80
1	397790.87	1552164.59
<b>:3Y145</b>		
1	397784.40	1552190.80
2	397813.53	1552197.97
3	397808.02	1552220.30
4	397778.89	1552213.13
1	397784.40	1552190.80
<b>:3Y146</b>		
1	397778.89	1552213.13
2	397808.02	1552220.30
3	397802.50	1552242.63
4	397773.37	1552235.46
1	397778.89	1552213.13
<b>:3Y147</b>		
1	397773.37	1552235.46
2	397802.50	1552242.63
3	397796.99	1552264.96
4	397767.86	1552257.79
1	397773.37	1552235.46
<b>:3Y148</b>		
1	397767.86	1552257.79
2	397796.99	1552264.96
3	397791.48	1552287.29
4	397762.35	1552280.12
1	397767.86	1552257.79
<b>:3Y149</b>		
1	397762.35	1552280.12
2	397791.48	1552287.29
3	397788.67	1552298.67
4	397768.52	1552311.86
5	397753.17	1552317.30
6	397756.84	1552302.45
1	397762.35	1552280.12
<b>:3Y150</b>		

№	Координата X	Координата Y
1	2	3
1	397759.89	1552164.95
2	397790.87	1552164.59
3	397784.40	1552190.80
4	397755.27	1552183.63
1	397759.89	1552164.95
<b>:3Y151</b>		
1	397755.27	1552183.63
2	397784.40	1552190.80
3	397778.89	1552213.13
4	397749.76	1552205.96
1	397755.27	1552183.63
<b>:3Y152</b>		
1	397749.76	1552205.96
2	397778.89	1552213.13
3	397773.37	1552235.46
4	397744.25	1552228.29
1	397749.76	1552205.96
<b>:3Y153</b>		
1	397744.25	1552228.29
2	397773.37	1552235.46
3	397767.86	1552257.79
4	397738.73	1552250.62
1	397744.25	1552228.29
<b>:3Y154</b>		
1	397738.73	1552250.62
2	397767.86	1552257.79
3	397762.35	1552280.12
4	397733.22	1552272.95
1	397738.73	1552250.62
<b>:3Y155</b>		
1	397733.22	1552272.95
2	397762.35	1552280.12
3	397756.84	1552302.45
4	397727.71	1552295.28
1	397733.22	1552272.95
<b>:3Y156</b>		
1	397727.71	1552295.28
2	397756.84	1552302.45
3	397753.17	1552317.30
4	397726.29	1552326.82
5	397719.60	1552328.12
1	397727.71	1552295.28
<b>:3Y157</b>		
1	397710.82	1552165.50
2	397742.33	1552165.14
3	397734.72	1552195.96
4	397705.10	1552188.67
1	397710.82	1552165.50
<b>:3Y158</b>		
1	397705.10	1552188.67

№	Координата X	Координата Y
1	2	3
2	397734.72	1552195.96
3	397728.97	1552219.26
4	397699.35	1552211.97
5	397703.31	1552195.94
1	397705.10	1552188.67
<b>:3Y159</b>		
1	397699.35	1552211.97
2	397728.97	1552219.26
3	397723.21	1552242.56
4	397693.60	1552235.27
5	397697.55	1552219.24
1	397699.35	1552211.97
<b>:3Y160</b>		
1	397941.83	1552012.63
2	397986.83	1552012.69
3	397986.79	1552037.69
4	397941.78	1552037.63
5	397941.82	1552016.53
1	397941.83	1552012.63
<b>:3Y161</b>		
1	397687.84	1552258.57
2	397717.46	1552265.86
3	397711.71	1552289.16
4	397682.09	1552281.87
5	397686.05	1552265.84
1	397687.84	1552258.57
<b>:3Y162</b>		
1	397682.09	1552281.87
2	397711.71	1552289.16
3	397705.96	1552312.45
4	397676.34	1552305.16
5	397680.30	1552289.14
1	397682.09	1552281.87
<b>:3Y163</b>		
1	397676.34	1552305.16
2	397705.96	1552312.45
3	397701.21	1552331.69
4	397677.85	1552336.23
5	397668.37	1552337.45
6	397674.54	1552312.44
1	397676.34	1552305.16
<b>:3Y164</b>		
1	397679.84	1552165.85
2	397710.82	1552165.50
3	397705.10	1552188.67
4	397703.31	1552195.94
5	397674.18	1552188.77
1	397679.84	1552165.85
<b>:3Y165</b>		
1	397674.18	1552188.77

№	Координата X	Координата Y
1	2	3
2	397703.31	1552195.94
3	397699.35	1552211.97
4	397697.55	1552219.24
5	397668.42	1552212.07
1	397674.18	1552188.77
<b>:3Y166</b>		
1	397668.42	1552212.07
2	397697.55	1552219.24
3	397693.60	1552235.27
4	397691.80	1552242.54
5	397662.67	1552235.37
1	397668.42	1552212.07
<b>:3Y167</b>		
1	397662.67	1552235.37
2	397691.80	1552242.54
3	397687.84	1552258.57
4	397686.05	1552265.84
5	397656.92	1552258.67
1	397662.67	1552235.37
<b>:3Y168</b>		
1	397656.92	1552258.67
2	397686.05	1552265.84
3	397682.09	1552281.87
4	397680.30	1552289.14
5	397651.17	1552281.97
1	397656.92	1552258.67
<b>:3Y169</b>		
1	397651.17	1552281.97
2	397680.30	1552289.14
3	397676.34	1552305.16
4	397674.54	1552312.44
5	397645.41	1552305.27
1	397651.17	1552281.97
<b>:3Y170</b>		
1	397645.41	1552305.27
2	397674.54	1552312.44
3	397668.37	1552337.45
4	397665.50	1552337.82
5	397637.09	1552338.97
1	397645.41	1552305.27
<b>:3Y171</b>		
1	397630.25	1552166.42
2	397662.28	1552166.05
3	397655.67	1552192.81
4	397625.57	1552185.40
1	397630.25	1552166.42
<b>:3Y172</b>		
1	397625.57	1552185.40
2	397655.67	1552192.81
3	397650.39	1552214.17

№	Координата X	Координата Y
1	2	3
4	397620.29	1552206.76
5	397624.61	1552189.29
1	397625.57	1552185.40
<b>:3Y173</b>		
1	397620.29	1552206.76
2	397650.39	1552214.17
3	397645.12	1552235.53
4	397615.02	1552228.12
5	397619.82	1552208.71
1	397620.29	1552206.76
<b>:3Y174</b>		
1	397615.02	1552228.12
2	397645.12	1552235.53
3	397639.85	1552256.89
4	397609.75	1552249.48
1	397615.02	1552228.12
<b>:3Y175</b>		
1	397609.75	1552249.48
2	397639.85	1552256.89
3	397634.57	1552278.25
4	397604.47	1552270.84
1	397609.75	1552249.48
<b>:3Y176</b>		
1	397604.47	1552270.84
2	397634.57	1552278.25
3	397629.30	1552299.61
4	397599.20	1552292.20
1	397604.47	1552270.84
<b>:3Y177</b>		
1	397599.20	1552292.20
2	397629.30	1552299.61
3	397624.32	1552319.77
4	397594.22	1552312.36
1	397599.20	1552292.20
<b>:3Y178</b>		
1	397589.39	1552331.91
2	397593.93	1552313.56
3	397594.22	1552312.36
4	397624.32	1552319.77
5	397619.80	1552338.09
1	397589.39	1552331.91
<b>:3Y179</b>		
1	397598.23	1552166.78
2	397630.25	1552166.42
3	397625.57	1552185.40
4	397624.61	1552189.29
5	397594.51	1552181.88
1	397598.23	1552166.78
<b>:3Y180</b>		
1	397594.51	1552181.88



№	Координата X	Координата Y
1	2	3
2	397624.61	1552189.29
3	397620.29	1552206.76
4	397619.82	1552208.71
5	397589.71	1552201.30
1	397594.51	1552181.88
<b>:3Y181</b>		
1	397589.71	1552201.30
2	397619.82	1552208.71
3	397615.02	1552228.12
4	397584.92	1552220.71
1	397589.71	1552201.30
<b>:3Y182</b>		
1	397584.92	1552220.71
2	397615.02	1552228.12
3	397609.75	1552249.48
4	397579.65	1552242.07
1	397584.92	1552220.71
<b>:3Y183</b>		
1	397579.65	1552242.07
2	397609.75	1552249.48
3	397604.47	1552270.84
4	397574.37	1552263.43
1	397579.65	1552242.07
<b>:3Y184</b>		
1	397574.37	1552263.43
2	397604.47	1552270.84
3	397599.20	1552292.20
4	397569.10	1552284.79
1	397574.37	1552263.43
<b>:3Y185</b>		
1	397569.10	1552284.79
2	397599.20	1552292.20
3	397594.22	1552312.36
4	397593.93	1552313.56
5	397563.83	1552306.15
1	397569.10	1552284.79
<b>:3Y186</b>		
1	397563.83	1552306.15
2	397593.93	1552313.56
3	397589.39	1552331.91
4	397558.99	1552325.75
1	397563.83	1552306.15
<b>:3Y187</b>		
1	397579.55	1552166.98
2	397572.71	1552195.05
3	397542.61	1552187.64
4	397547.62	1552167.34
1	397579.55	1552166.98
<b>:3Y188</b>		
1	397542.61	1552187.64

№	Координата X	Координата Y
1	2	3
2	397572.71	1552195.05
3	397567.44	1552216.41
4	397537.34	1552209.00
5	397541.89	1552190.58
1	397542.61	1552187.64
<b>:3Y189</b>		
1	397537.34	1552209.00
2	397567.44	1552216.41
3	397562.17	1552237.77
4	397532.07	1552230.36
5	397536.85	1552210.97
1	397537.34	1552209.00
<b>:3Y190</b>		
1	397532.07	1552230.36
2	397562.17	1552237.77
3	397556.89	1552259.13
4	397526.79	1552251.72
5	397531.82	1552231.36
1	397532.07	1552230.36
<b>:3Y191</b>		
1	397526.79	1552251.72
2	397556.89	1552259.13
3	397551.62	1552280.49
4	397521.52	1552273.08
1	397526.79	1552251.72
<b>:3Y192</b>		
1	397521.52	1552273.08
2	397551.62	1552280.49
3	397546.35	1552301.84
4	397516.25	1552294.44
1	397521.52	1552273.08
<b>:3Y193</b>		
1	397516.25	1552294.44
2	397546.35	1552301.84
3	397541.33	1552322.17
4	397510.92	1552316.01
1	397516.25	1552294.44
<b>:3Y194</b>		
1	396985.16	1557443.49
2	397007.36	1557429.96
3	397028.58	1557465.04
4	397006.37	1557478.57
1	396985.16	1557443.49
<b>:3Y195</b>		
1	397511.79	1552183.17
2	397541.89	1552190.58
3	397537.34	1552209.00
4	397536.85	1552210.97
5	397506.75	1552203.56
1	397511.79	1552183.17

№	Координата X	Координата Y
1	2	3
<b>:3Y196</b>		
1	397506.75	1552203.56
2	397536.85	1552210.97
3	397532.07	1552230.36
4	397531.82	1552231.36
5	397501.72	1552223.95
1	397506.75	1552203.56
<b>:3Y197</b>		
1	397501.72	1552223.95
2	397531.82	1552231.36
3	397526.79	1552251.72
4	397496.69	1552244.31
1	397501.72	1552223.95
<b>:3Y198</b>		
1	397496.69	1552244.31
2	397526.79	1552251.72
3	397521.52	1552273.08
4	397491.42	1552265.67
1	397496.69	1552244.31
<b>:3Y199</b>		
1	397491.42	1552265.67
2	397521.52	1552273.08
3	397516.25	1552294.44
4	397486.14	1552287.03
1	397491.42	1552265.67
<b>:3Y200</b>		
1	397486.14	1552287.03
2	397516.25	1552294.44
3	397510.92	1552316.01
4	397480.51	1552309.83
1	397486.14	1552287.03
<b>:3Y201</b>		
1	397489.79	1552167.99
2	397482.38	1552197.97
3	397452.26	1552190.65
4	397457.77	1552168.35
1	397489.79	1552167.99
1	397489.79	1552167.99
<b>:3Y202</b>		
1	397482.38	1552197.97
2	397477.09	1552219.44
3	397446.99	1552212.01
4	397451.78	1552192.59
5	397452.26	1552190.65
1	397482.38	1552197.97
<b>:3Y203</b>		
1	397477.09	1552219.44
2	397471.81	1552240.80
3	397441.71	1552233.37
4	397446.99	1552212.01

№	Координата X	Координата Y
1	2	3
1	397477.09	1552219.44
<b>:3Y204</b>		
1	397471.81	1552240.80
2	397466.54	1552262.16
3	397436.44	1552254.73
4	397441.71	1552233.37
1	397471.81	1552240.80
<b>:3Y205</b>		
1	397466.54	1552262.16
2	397461.26	1552283.51
3	397431.17	1552276.08
4	397436.44	1552254.73
1	397466.54	1552262.16
<b>:3Y206</b>		
1	397461.26	1552283.51
2	397455.99	1552304.87
3	397425.59	1552298.69
4	397431.17	1552276.08
1	397461.26	1552283.51
<b>:3Y207</b>		
1	397457.77	1552168.35
2	397452.26	1552190.65
3	397451.78	1552192.60
4	397421.98	1552185.23
5	397426.17	1552168.71
1	397457.77	1552168.35
<b>:3Y208</b>		
1	397451.78	1552192.60
2	397446.99	1552212.01
3	397417.18	1552204.65
4	397421.98	1552185.23
1	397451.78	1552192.60
<b>:3Y209</b>		
1	397446.99	1552212.01
2	397441.71	1552233.37
3	397411.85	1552225.99
4	397417.18	1552204.65
1	397446.99	1552212.01
<b>:3Y210</b>		
1	397441.71	1552233.37
2	397436.44	1552254.73
3	397406.51	1552247.34
4	397411.85	1552225.99
1	397441.71	1552233.37
<b>:3Y211</b>		
1	397436.44	1552254.73
2	397431.17	1552276.08
3	397401.18	1552268.68
4	397406.51	1552247.34
1	397436.44	1552254.73

№	Координата X	Координата Y
1	2	3
<b>:3Y212</b>		
1	397431.17	1552276.08
2	397425.59	1552298.69
3	397395.22	1552292.53
4	397401.18	1552268.68
1	397431.17	1552276.08
<b>:3Y213</b>		
1	397408.60	1552168.91
2	397402.96	1552191.45
3	397370.63	1552183.46
4	397374.17	1552169.30
1	397408.60	1552168.91
<b>:3Y214</b>		
1	397402.96	1552191.45
2	397398.11	1552210.85
3	397365.78	1552202.87
4	397366.89	1552198.43
5	397370.63	1552183.46
1	397402.96	1552191.45
<b>:3Y215</b>		
1	397398.11	1552210.85
2	397393.26	1552230.26
3	397360.93	1552222.28
4	397365.78	1552202.87
1	397398.11	1552210.85
<b>:3Y216</b>		
1	397393.26	1552230.26
2	397388.41	1552249.66
3	397356.08	1552241.68
4	397360.93	1552222.28
1	397393.26	1552230.26
<b>:3Y217</b>		
1	397388.41	1552249.66
2	397383.56	1552269.07
3	397351.23	1552261.09
4	397356.08	1552241.68
1	397388.41	1552249.66
<b>:3Y218</b>		
1	397383.56	1552269.07
2	397378.54	1552289.15
3	397345.87	1552282.52
4	397351.23	1552261.09
1	397383.56	1552269.07
<b>:3Y219</b>		
1	397339.85	1552169.68
2	397374.17	1552169.30
3	397370.63	1552183.46
4	397366.89	1552198.43
5	397334.66	1552190.47
1	397339.85	1552169.68

№	Координата X	Координата Y
1	2	3
<b>:3Y220</b>		
1	397334.66	1552190.47
2	397366.89	1552198.43
3	397365.78	1552202.87
4	397360.93	1552222.28
5	397328.70	1552214.32
1	397334.66	1552190.47
<b>:3Y221</b>		
1	397360.93	1552222.28
2	397356.08	1552241.68
3	397323.85	1552233.72
4	397328.70	1552214.32
1	397360.93	1552222.28
<b>:3Y222</b>		
1	397323.85	1552233.72
2	397356.08	1552241.68
3	397351.23	1552261.09
4	397319.00	1552253.13
1	397323.85	1552233.72
<b>:3Y223</b>		
1	397319.00	1552253.13
2	397351.23	1552261.09
3	397345.87	1552282.52
4	397313.30	1552275.91
1	397319.00	1552253.13
<b>:3Y224</b>		
1	397291.27	1552170.23
2	397322.28	1552169.88
3	397316.16	1552194.36
4	397287.04	1552187.17
1	397291.27	1552170.23
<b>:3Y225</b>		
1	397287.04	1552187.17
2	397316.16	1552194.36
3	397311.02	1552214.94
4	397281.89	1552207.75
5	397283.85	1552199.93
1	397287.04	1552187.17
<b>:3Y226</b>		
1	397281.89	1552207.75
2	397311.02	1552214.94
3	397306.17	1552234.35
4	397277.04	1552227.16
5	397278.03	1552223.21
1	397281.89	1552207.75
<b>:3Y227</b>		
1	397277.04	1552227.16
2	397306.17	1552234.35
3	397301.32	1552253.75
4	397272.19	1552246.56

№	Координата X	Координата Y
1	2	3
1	397277.04	1552227.16
<b>:3Y228</b>		
1	397272.19	1552246.56
2	397301.32	1552253.75
3	397296.62	1552272.53
4	397267.19	1552266.56
1	397272.19	1552246.56
<b>:3Y229</b>		
1	397446.99	1552212.01
2	397441.71	1552233.37
3	397411.85	1552225.99
4	397417.18	1552204.65
1	397446.99	1552212.01
<b>:3Y230</b>		
1	397255.97	1552193.05
2	397283.85	1552199.93
3	397281.89	1552207.75
4	397278.03	1552223.21
5	397247.86	1552215.76
1	397255.97	1552193.05
<b>:3Y231</b>		
1	397247.86	1552215.76
2	397278.03	1552223.21
3	397277.04	1552227.16
4	397272.19	1552246.56
5	397239.73	1552238.55
1	397247.86	1552215.76
<b>:3Y232</b>		
1	397239.73	1552238.55
2	397272.19	1552246.56
3	397267.19	1552266.56
4	397232.27	1552259.45
1	397239.73	1552238.55
<b>:3Y233</b>		
1	397217.49	1552171.06
2	397242.81	1552170.78
3	397226.44	1552216.89
4	397204.01	1552208.90
1	397217.49	1552171.06
<b>:3Y234</b>		
1	397204.01	1552208.90
2	397226.44	1552216.89
3	397212.73	1552255.51
4	397189.11	1552250.72
1	397204.01	1552208.90
<b>:3Y235</b>		
1	397778.32	1552007.30
2	397877.62	1551959.29
3	397899.38	1551953.23
4	397899.38	1551974.87

№	Координата X	Координата Y
1	2	3
5	397941.90	1551974.87
6	397941.87	1551987.63
7	397941.83	1552012.63
8	397941.82	1552016.53
9	397778.44	1552018.38
1	397778.32	1552007.30
<b>:3Y236</b>		
1	397941.96	1551941.36
2	397941.92	1551962.63
3	397941.90	1551974.87
4	397899.38	1551974.87
5	397899.38	1551953.23
1	397941.96	1551941.36
<b>:3Y237</b>		
1	397764.85	1552013.81
2	397778.32	1552007.30
3	397778.44	1552018.38
4	397765.96	1552018.52
1	397764.85	1552013.81
<b>:3Y238</b>		
1	398003.95	1552192.51
2	398001.51	1552193.59
3	397980.18	1552210.44
4	397829.06	1552275.65
5	397813.86	1552282.21
6	397811.61	1552283.69
7	397823.41	1552235.24
8	397891.21	1552234.48
9	397917.08	1552223.43
10	397942.95	1552212.38
11	397953.74	1552207.77
12	397968.83	1552201.32
13	398001.69	1552187.29
1	398003.95	1552192.51
<b>:3Y239</b>		
1	398037.03	1551754.46
2	398112.02	1551772.39
3	398112.01	1551778.00
4	398037.48	1551762.19
1	398037.03	1551754.46
<b>:3Y240</b>		
1	397204.01	1552208.90
2	397189.11	1552250.72
3	397150.85	1552242.96
4	397185.44	1552171.42
5	397217.49	1552171.06
1	397204.01	1552208.90
<b>:3Y241</b>		
1	398020.46	1552167.71
2	398065.42	1552152.68

№	Координата X	Координата Y
1	2	3
3	398106.94	1552138.79
4	398106.94	1552154.31
5	398072.22	1552163.09
6	398026.48	1552182.80
1	398020.46	1552167.71
<b>:3У242</b>		
1	397790.87	1552164.59
2	397821.86	1552164.24
3	397813.53	1552197.97
4	397808.02	1552220.30
5	397802.50	1552242.63
6	397796.99	1552264.96
7	397791.48	1552287.29
8	397788.67	1552298.67
9	397811.61	1552283.68
10	397823.41	1552235.24
11	397829.85	1552209.16
12	397841.00	1552164.03
13	397864.40	1552163.77
14	397890.40	1552163.47
15	397916.39	1552163.18
16	397942.39	1552162.89
17	397968.39	1552162.60
18	397990.91	1552162.34
19	398001.68	1552187.29
20	398003.94	1552192.51
21	398026.48	1552182.80
22	398020.46	1552167.71
23	398011.58	1552147.17
24	398011.63	1552120.88
25	398011.67	1552098.38
26	398011.71	1552075.88
27	398011.75	1552053.38
28	398011.80	1552030.88
29	398011.84	1552008.38
30	398011.88	1551985.88
31	398011.92	1551963.38
32	398011.96	1551940.89
33	398011.99	1551921.84
34	398032.44	1551918.41
35	398059.50	1551918.45
36	398106.94	1551918.51
37	398106.94	1551897.61
38	398087.11	1551898.50
39	398062.42	1551898.47
40	398037.72	1551898.44
41	398012.03	1551901.07
42	398012.12	1551849.15
43	397985.87	1551856.46
44	397987.82	1551907.81

№	Координата X	Координата Y
1	2	3
45	397966.47	1551913.77
46	397942.39	1551920.48
47	397918.31	1551927.19
48	397894.23	1551933.90
49	397870.52	1551940.50
50	397846.51	1551952.11
51	397822.56	1551963.69
52	397798.62	1551975.27
53	397774.67	1551986.85
54	397750.72	1551998.43
55	397719.00	1552011.64
56	397685.66	1552014.86
57	397661.25	1552012.79
58	397636.84	1552010.73
59	397612.42	1552008.66
60	397588.01	1552006.59
61	397563.60	1552004.53
62	397539.19	1552002.46
63	397514.78	1552000.39
64	397490.37	1551998.32
65	397465.96	1551996.26
66	397441.55	1551994.19
67	397417.13	1551992.12
68	397392.72	1551990.06
69	397368.31	1551987.99
70	397343.90	1551985.92
71	397318.65	1551983.78
72	397282.42	1551970.86
73	397273.66	1551988.97
74	397303.74	1551999.70
75	397291.86	1552033.06
76	397281.53	1552062.07
77	397272.14	1552088.42
78	397262.48	1552115.54
79	397251.75	1552145.67
80	397226.44	1552145.96
81	397197.60	1552146.28
82	397185.44	1552171.42
83	397217.49	1552171.06
84	397242.81	1552170.78
85	397226.44	1552216.89
86	397212.73	1552255.51
87	397232.27	1552259.45
88	397239.73	1552238.55
89	397247.86	1552215.76
90	397255.97	1552193.05
91	397264.00	1552170.54
92	397291.27	1552170.23
93	397322.28	1552169.88
94	397316.16	1552194.36

№	Координата X	Координата Y
1	2	3
95	397311.02	1552214.94
96	397306.17	1552234.35
97	397301.32	1552253.75
98	397296.62	1552272.53
99	397313.30	1552275.91
100	397319.00	1552253.13
101	397323.85	1552233.72
102	397328.70	1552214.32
103	397334.66	1552190.47
104	397339.85	1552169.68
105	397374.17	1552169.30
106	397408.60	1552168.91
107	397402.96	1552191.45
108	397398.11	1552210.85
109	397393.26	1552230.26
110	397388.41	1552249.66
111	397383.56	1552269.07
112	397378.54	1552289.15
113	397395.22	1552292.53
114	397401.18	1552268.68
115	397406.51	1552247.34
116	397411.85	1552225.99
117	397417.18	1552204.65
118	397421.98	1552185.23
119	397426.17	1552168.71
120	397457.77	1552168.35
121	397489.79	1552167.99
122	397482.38	1552197.97
123	397477.09	1552219.44
124	397471.81	1552240.80
125	397466.54	1552262.16
126	397461.26	1552283.51
127	397455.99	1552304.87
128	397480.51	1552309.83
129	397486.14	1552287.03
130	397491.42	1552265.67
131	397496.69	1552244.31
132	397501.72	1552223.95
133	397506.75	1552203.56
134	397511.79	1552183.17
135	397515.60	1552167.70
136	397547.62	1552167.34
137	397579.55	1552166.98
138	397572.71	1552195.05
139	397567.44	1552216.41
140	397562.17	1552237.77
141	397556.89	1552259.13
142	397551.62	1552280.49
143	397546.35	1552301.84
144	397541.33	1552322.17

№	Координата X	Координата Y
1	2	3
145	397558.99	1552325.75
146	397563.83	1552306.15
147	397569.10	1552284.79
148	397574.37	1552263.43
149	397579.65	1552242.07
150	397584.92	1552220.71
151	397589.71	1552201.30
152	397594.51	1552181.88
153	397598.23	1552166.78
154	397630.25	1552166.42
155	397662.28	1552166.05
156	397655.67	1552192.81
157	397650.39	1552214.17
158	397645.12	1552235.53
159	397639.85	1552256.89
160	397634.57	1552278.25
161	397629.30	1552299.61
162	397624.32	1552319.77
163	397619.80	1552338.09
164	397626.32	1552339.41
165	397637.09	1552338.97
166	397645.41	1552305.27
167	397651.17	1552281.97
168	397656.92	1552258.67
169	397662.67	1552235.37
170	397668.42	1552212.07
171	397674.18	1552188.77
172	397679.84	1552165.85
173	397710.82	1552165.50
174	397742.33	1552165.14
175	397734.72	1552195.96
176	397728.97	1552219.26
177	397723.21	1552242.56
178	397717.46	1552265.86
179	397711.71	1552289.16
180	397705.96	1552312.45
181	397701.21	1552331.69
182	397719.60	1552328.12
183	397727.71	1552295.28
184	397733.22	1552272.95
185	397738.73	1552250.62
186	397744.25	1552228.29
187	397749.76	1552205.96
188	397755.27	1552183.63
189	397759.89	1552164.95
1	397790.87	1552164.59
190	397941.60	1552137.90
191	397986.61	1552137.39
193	397986.65	1552112.69
194	397986.70	1552087.69

№	Координата X	Координата Y
1	2	3
195	397986.74	1552062.69
196	397986.79	1552037.69
197	397986.83	1552012.69
198	397986.88	1551987.69
199	397986.92	1551962.69
200	397986.98	1551928.81
201	397941.96	1551941.36
202	397899.38	1551953.23
203	397877.62	1551959.29
204	397778.32	1552007.30
205	397764.85	1552013.81
206	397765.96	1552018.52
207	397778.44	1552018.38
208	397941.82	1552016.53
209	397941.78	1552037.63
210	397941.74	1552062.63
211	397941.69	1552087.63
212	397941.65	1552112.63
190	397941.60	1552137.90
213	397604.43	1552141.70
214	397635.71	1552141.34
215	397660.70	1552141.06
216	397685.54	1552140.78
217	397710.74	1552140.50
218	397735.34	1552140.22
219	397760.98	1552139.93
220	397786.58	1552139.64
221	397812.17	1552139.36
222	397837.77	1552139.07
223	397863.37	1552138.78
224	397888.14	1552138.50
225	397913.14	1552138.22
226	397937.60	1552137.94
227	397936.87	1552082.95
228	397936.19	1552031.60
229	397911.94	1552031.87
230	397886.94	1552032.15
231	397861.95	1552032.44
232	397836.35	1552032.72
233	397810.76	1552033.01
234	397785.16	1552033.30
235	397759.56	1552033.59
236	397734.13	1552033.88
237	397709.53	1552034.15
238	397684.33	1552034.38
239	397654.51	1552031.99
240	397631.97	1552030.15
241	397618.04	1552086.57
213	397604.43	1552141.70
242	397521.80	1552142.63

№	Координата X	Координата Y
1	2	3
243	397553.81	1552142.27
244	397585.83	1552141.91
245	397589.53	1552126.96
246	397595.28	1552103.66
247	397601.03	1552080.36
248	397606.83	1552056.89
249	397613.79	1552028.66
250	397582.49	1552026.11
251	397551.19	1552023.55
252	397546.65	1552041.97
253	397540.85	1552065.46
13	397535.10	1552088.76
255	397529.35	1552112.06
242	397521.80	1552142.63
256	397432.44	1552143.64
257	397463.96	1552143.28
258	397495.98	1552142.92
259	397499.83	1552127.30
260	397505.11	1552105.94
261	397510.38	1552084.58
262	397515.65	1552063.22
263	397520.61	1552043.16
264	397525.97	1552021.41
265	397494.70	1552018.77
266	397464.29	1552016.19
267	397460.10	1552033.31
268	397454.69	1552054.61
269	397449.35	1552075.96
270	397444.02	1552097.30
271	397438.68	1552118.64
256	397432.44	1552143.64
272	397346.12	1552144.61
273	397380.44	1552144.22
274	397414.86	1552143.83
275	397418.98	1552127.35
276	397424.32	1552106.00
277	397429.65	1552084.66
278	397434.99	1552063.32
279	397440.32	1552041.97
280	397447.13	1552014.74
281	397413.52	1552011.89
282	397380.00	1552009.05
283	397375.78	1552025.97
284	397370.44	1552047.31
285	397365.11	1552068.66
286	397359.77	1552090.00
287	397353.66	1552114.46
272	397346.12	1552144.61
288	397272.96	1552145.43
289	397300.99	1552145.12

№	Координата X	Координата Y
<i>1</i>	<i>2</i>	<i>3</i>
290	397328.55	1552144.81
291	397337.16	1552110.37
292	397343.27	1552085.91
293	397348.60	1552064.57
294	397353.94	1552043.22
295	397362.84	1552007.60
296	397342.51	1552005.88

№	Координата X	Координата Y
<i>1</i>	<i>2</i>	<i>3</i>
297	397323.35	1552004.26
298	397313.06	1552033.09
299	397305.63	1552053.92
300	397298.20	1552074.73
301	397289.68	1552098.60
288	397272.96	1552145.43



## 2.5. Каталоги координат характерных точек образуемых публичных сервитутов в системе координат МСК-66

### Каталоги координат характерных точек образуемых публичных сервитутов в системе координат МСК-66

Таблица № 10

№	Координата X	Координата Y
1	2	3
<b>:ЧЗУ1</b>		
1	397765.96	1552018.52
2	397765.04	1552014.60
3	397769.64	1552012.87
4	397771.05	1552016.60
1	397765.96	1552018.52
<b>:ЧЗУ2</b>		
1	397765.04	1552014.60
2	397765.96	1552018.52
3	397731.32	1552031.58
4	397686.57	1552031.98
5	397548.91	1552020.33
6	397514.25	1552160.66
7	397727.94	1552158.35
8	397997.26	1552155.35
9	398011.70	1552189.17
10	398007.95	1552190.79
11	397994.59	1552159.35
12	397727.94	1552162.36
13	397511.67	1552164.69
14	397378.35	1552166.25
15	397340.21	1552166.80
16	397340.21	1552162.80
17	397378.35	1552162.24
18	397510.12	1552160.71
19	397545.84	1552016.07
20	397686.71	1552028.00
21	397730.57	1552027.61
1	397765.04	1552014.60
<b>:ЧЗУ3</b>		
1	398002.48	1552189.13
2	398003.94	1552192.51
3	398001.51	1552193.59
4	398000.42	1552194.45
5	397998.81	1552190.72
1	398002.48	1552189.13
<b>:ЧЗУ4</b>		
1	397707.21	1552326.04
2	397711.16	1552325.38
3	397711.87	1552329.62
4	397707.94	1552330.38
1	397707.21	1552326.04