

ГРАФИЧЕСКОЕ ОПИСАНИЕ
местоположения границ населенных пунктов, территориальных зон, особо охраняемых
природных территорий, зон с особыми условиями использования территории
Публичный сервитут для использования земель и земельных участков в целях строительства линейного сооружения
связи «ТЕА следующего поколения»

(наименование объекта, местоположение границ которого описано (далее - объект))

Раздел 1

Сведения об объекте		
№ п/п	Характеристики объекта	Описание характеристик
1	2	3
1	Местоположение объекта	Свердловская область, Березовский городской округ, поселок Октябрьский, Городской округ Верхняя Пышма, Городской округ Среднеуральск
2	Площадь объекта ± величина погрешности определения площади ($P \pm \Delta P$), м ²	116022 ± 119
3	Иные характеристики объекта	1. Срок публичного сервитута: Продолжительность: 10 лет 2. писание иной цели: Публичный сервитут для использования земель и земельных участков в целях строительства линейного сооружения связи «ТЕА следующего поколения» Обладатель публичного сервитута: Общество с ограниченной ответственностью "Атлас", ИНН 9705125862, ОГРН 1187746972676, находящегося по адресу: 115172, город Москва, улица Гончарная, дом 30, строение 1, помещение Б511. Email: info@atlascable.net.

Раздел 2

Сведения о местоположении границ объекта					
1. Система координат МСК-66, зона 1					
2. Сведения о характерных точках границ объекта					
Обозначение характерных точек границ	Координаты, м		Метод определения координат характерной точки	Средняя квадратическая погрешность положения характерной точки (Mt), м	Описание обозначения точки на местности (при наличии)
	X	Y			
1	2	3	4	5	6
1	412017.93	1516031.10	Аналитический метод	0.1	Закрепление отсутствует
2	412014.90	1516028.53	Аналитический метод	0.1	Закрепление отсутствует
3	411937.74	1515840.75	Аналитический метод	0.1	Закрепление отсутствует
4	411848.15	1515703.59	Аналитический метод	0.1	Закрепление отсутствует
5	411842.63	1515698.27	Аналитический метод	0.1	Закрепление отсутствует
6	411822.12	1515690.61	Аналитический метод	0.1	Закрепление отсутствует
7	411776.67	1515696.15	Аналитический метод	0.1	Закрепление отсутствует
8	411764.20	1515695.00	Аналитический метод	0.1	Закрепление отсутствует
9	411756.93	1515694.11	Аналитический метод	0.1	Закрепление отсутствует

Сведения о местоположении границ объекта					
1. Система координат МСК-66, зона 1					
2. Сведения о характерных точках границ объекта					
Обозначение характерных точек границ	Координаты, м		Метод определения координат характерной точки	Средняя квадратическая погрешность положения характерной точки (Mt), м	Описание обозначения точки на местности (при наличии)
	X	Y			
10	411750.11	1515697.43	Аналитический метод	0.1	Закрепление отсутствует
11	411695.89	1515719.25	Аналитический метод	0.1	Закрепление отсутствует
12	411675.83	1515726.78	Аналитический метод	0.1	Закрепление отсутствует
13	411669.59	1515726.56	Аналитический метод	0.1	Закрепление отсутствует
14	411664.76	1515724.79	Аналитический метод	0.1	Закрепление отсутствует
15	411589.41	1515678.66	Аналитический метод	0.1	Закрепление отсутствует
16	411569.22	1515665.32	Аналитический метод	0.1	Закрепление отсутствует
17	411564.72	1515660.22	Аналитический метод	0.1	Закрепление отсутствует
18	411548.07	1515637.02	Аналитический метод	0.1	Закрепление отсутствует
19	411532.93	1515615.12	Аналитический метод	0.1	Закрепление отсутствует
20	411512.67	1515588.49	Аналитический метод	0.1	Закрепление отсутствует
21	411490.81	1515563.36	Аналитический метод	0.1	Закрепление отсутствует
22	411469.80	1515540.54	Аналитический метод	0.1	Закрепление отсутствует
23	411425.08	1515515.22	Аналитический метод	0.1	Закрепление отсутствует
24	411409.80	1515507.12	Аналитический метод	0.1	Закрепление отсутствует
25	411397.80	1515496.75	Аналитический метод	0.1	Закрепление отсутствует
26	411386.54	1515485.88	Аналитический метод	0.1	Закрепление отсутствует
27	411374.46	1515472.42	Аналитический метод	0.1	Закрепление отсутствует
28	411332.04	1515403.25	Аналитический метод	0.1	Закрепление отсутствует
29	411316.29	1515376.59	Аналитический метод	0.1	Закрепление отсутствует
30	411304.45	1515352.81	Аналитический метод	0.1	Закрепление отсутствует
31	411294.75	1515330.35	Аналитический метод	0.1	Закрепление отсутствует
32	411286.60	1515308.50	Аналитический метод	0.1	Закрепление отсутствует
33	411279.97	1515286.00	Аналитический метод	0.1	Закрепление отсутствует
34	411272.47	1515251.90	Аналитический метод	0.1	Закрепление отсутствует
35	411263.08	1515228.19	Аналитический метод	0.1	Закрепление

Сведения о местоположении границ объекта					
1. Система координат МСК-66, зона 1					
2. Сведения о характерных точках границ объекта					
Обозначение характерных точек границ	Координаты, м		Метод определения координат характерной точки	Средняя квадратическая погрешность положения характерной точки (M _t), м	Описание обозначения точки на местности (при наличии)
	X	Y			
					отсутствует
36	411261.30	1515203.44	Аналитический метод	0.1	Закрепление отсутствует
37	411261.37	1515179.74	Аналитический метод	0.1	Закрепление отсутствует
38	411250.65	1515154.63	Аналитический метод	0.1	Закрепление отсутствует
39	411238.81	1515129.38	Аналитический метод	0.1	Закрепление отсутствует
40	411229.31	1515100.01	Аналитический метод	0.1	Закрепление отсутствует
41	411227.44	1515051.33	Аналитический метод	0.1	Закрепление отсутствует
42	411225.54	1515033.97	Аналитический метод	0.1	Закрепление отсутствует
43	410766.29	1514307.83	Аналитический метод	0.1	Закрепление отсутствует
44	410746.74	1514264.89	Аналитический метод	0.1	Закрепление отсутствует
45	410742.83	1514222.98	Аналитический метод	0.1	Закрепление отсутствует
46	410744.26	1514171.55	Аналитический метод	0.1	Закрепление отсутствует
47	410740.88	1514150.78	Аналитический метод	0.1	Закрепление отсутствует
48	410736.36	1514117.70	Аналитический метод	0.1	Закрепление отсутствует
49	410728.90	1514084.39	Аналитический метод	0.1	Закрепление отсутствует
50	410713.80	1514020.71	Аналитический метод	0.1	Закрепление отсутствует
51	410669.31	1513873.03	Аналитический метод	0.1	Закрепление отсутствует
52	410649.02	1513809.75	Аналитический метод	0.1	Закрепление отсутствует
53	410640.11	1513783.47	Аналитический метод	0.1	Закрепление отсутствует
54	410625.77	1513736.89	Аналитический метод	0.1	Закрепление отсутствует
55	410618.96	1513712.04	Аналитический метод	0.1	Закрепление отсутствует
56	410606.15	1513668.61	Аналитический метод	0.1	Закрепление отсутствует
57	410590.83	1513622.30	Аналитический метод	0.1	Закрепление отсутствует
58	410573.77	1513563.91	Аналитический метод	0.1	Закрепление отсутствует
59	410570.41	1513563.47	Аналитический метод	0.1	Закрепление отсутствует
60	410569.44	1513563.34	Аналитический метод	0.1	Закрепление отсутствует

Сведения о местоположении границ объекта					
1. Система координат МСК-66, зона 1					
2. Сведения о характерных точках границ объекта					
Обозначение характерных точек границ	Координаты, м		Метод определения координат характерной точки	Средняя квадратическая погрешность положения характерной точки (Mt), м	Описание обозначения точки на местности (при наличии)
	X	Y			
61	410587.01	1513623.49	Аналитический метод	0.1	Закрепление отсутствует
62	410602.33	1513669.81	Аналитический метод	0.1	Закрепление отсутствует
63	410615.11	1513713.14	Аналитический метод	0.1	Закрепление отсутствует
64	410621.93	1513738.00	Аналитический метод	0.1	Закрепление отсутствует
65	410636.30	1513784.70	Аналитический метод	0.1	Закрепление отсутствует
66	410645.22	1513811.00	Аналитический метод	0.1	Закрепление отсутствует
67	410665.49	1513874.22	Аналитический метод	0.1	Закрепление отсутствует
68	410709.93	1514021.74	Аналитический метод	0.1	Закрепление отсутствует
69	410725.00	1514085.28	Аналитический метод	0.1	Закрепление отсутствует
70	410732.42	1514118.41	Аналитический метод	0.1	Закрепление отсутствует
71	410736.92	1514151.38	Аналитический метод	0.1	Закрепление отсутствует
72	410740.26	1514171.82	Аналитический метод	0.1	Закрепление отсутствует
73	410738.82	1514223.12	Аналитический метод	0.1	Закрепление отсутствует
74	410742.82	1514265.93	Аналитический метод	0.1	Закрепление отсутствует
75	410762.77	1514309.74	Аналитический метод	0.1	Закрепление отсутствует
76	411221.66	1515035.33	Аналитический метод	0.1	Закрепление отсутствует
77	411223.45	1515051.62	Аналитический метод	0.1	Закрепление отсутствует
78	411225.33	1515100.71	Аналитический метод	0.1	Закрепление отсутствует
79	411235.08	1515130.85	Аналитический метод	0.1	Закрепление отсутствует
80	411247.00	1515156.27	Аналитический метод	0.1	Закрепление отсутствует
81	411257.37	1515180.56	Аналитический метод	0.1	Закрепление отсутствует
82	411257.30	1515203.58	Аналитический метод	0.1	Закрепление отсутствует
83	411259.14	1515229.09	Аналитический метод	0.1	Закрепление отсутствует
84	411268.63	1515253.08	Аналитический метод	0.1	Закрепление отсутствует
85	411276.09	1515287.00	Аналитический метод	0.1	Закрепление отсутствует
86	411282.80	1515309.77	Аналитический метод	0.1	Закрепление

Сведения о местоположении границ объекта					
1. Система координат МСК-66, зона 1					
2. Сведения о характерных точках границ объекта					
Обозначение характерных точек границ	Координаты, м		Метод определения координат характерной точки	Средняя квадратическая погрешность положения характерной точки (Mt), м	Описание обозначения точки на местности (при наличии)
	X	Y			
					отсутствует
87	411291.03	1515331.84	Аналитический метод	0.1	Закрепление отсутствует
88	411300.82	1515354.50	Аналитический метод	0.1	Закрепление отсутствует
89	411312.78	1515378.50	Аналитический метод	0.1	Закрепление отсутствует
90	411328.62	1515405.31	Аналитический метод	0.1	Закрепление отсутствует
91	411371.24	1515474.82	Аналитический метод	0.1	Закрепление отсутствует
92	411383.66	1515488.66	Аналитический метод	0.1	Закрепление отсутствует
93	411395.10	1515499.70	Аналитический метод	0.1	Закрепление отсутствует
94	411407.52	1515510.44	Аналитический метод	0.1	Закрепление отсутствует
95	411423.16	1515518.73	Аналитический метод	0.1	Закрепление отсутствует
96	411467.28	1515543.71	Аналитический метод	0.1	Закрепление отсутствует
97	411487.83	1515566.03	Аналитический метод	0.1	Закрепление отсутствует
98	411509.57	1515591.02	Аналитический метод	0.1	Закрепление отсутствует
99	411529.69	1515617.47	Аналитический метод	0.1	Закрепление отсутствует
100	411544.80	1515639.33	Аналитический метод	0.1	Закрепление отсутствует
101	411561.59	1515662.72	Аналитический метод	0.1	Закрепление отсутствует
102	411566.58	1515668.37	Аналитический метод	0.1	Закрепление отсутствует
103	411587.26	1515682.04	Аналитический метод	0.1	Закрепление отсутствует
104	411663.01	1515728.41	Аналитический метод	0.1	Закрепление отсутствует
105	411668.81	1515730.54	Аналитический метод	0.1	Закрепление отсутствует
106	411676.49	1515730.80	Аналитический метод	0.1	Закрепление отсутствует
107	411697.34	1515722.98	Аналитический метод	0.1	Закрепление отсутствует
108	411751.74	1515701.09	Аналитический метод	0.1	Закрепление отсутствует
109	411757.62	1515698.22	Аналитический метод	0.1	Закрепление отсутствует
110	411763.77	1515698.98	Аналитический метод	0.1	Закрепление отсутствует
111	411776.73	1515700.17	Аналитический метод	0.1	Закрепление отсутствует

Сведения о местоположении границ объекта					
1. Система координат МСК-66, зона 1					
2. Сведения о характерных точках границ объекта					
Обозначение характерных точек границ	Координаты, м		Метод определения координат характерной точки	Средняя квадратическая погрешность положения характерной точки (Mt), м	Описание обозначения точки на местности (при наличии)
	X	Y			
112	411821.64	1515694.70	Аналитический метод	0.1	Закрепление отсутствует
113	411840.46	1515701.73	Аналитический метод	0.1	Закрепление отсутствует
114	411845.05	1515706.15	Аналитический метод	0.1	Закрепление отсутствует
115	411934.18	1515842.62	Аналитический метод	0.1	Закрепление отсутствует
116	412011.57	1516030.95	Аналитический метод	0.1	Закрепление отсутствует
117	412015.95	1516034.66	Аналитический метод	0.1	Закрепление отсутствует
118	412017.42	1516032.06	Аналитический метод	0.1	Закрепление отсутствует
1	412017.93	1516031.10	Аналитический метод	0.1	Закрепление отсутствует
					-
119	412116.37	1516114.48	Аналитический метод	0.1	Закрепление отсутствует
120	412209.00	1516192.94	Аналитический метод	0.1	Закрепление отсутствует
121	412235.41	1516262.29	Аналитический метод	0.1	Закрепление отсутствует
122	412286.62	1516345.36	Аналитический метод	0.1	Закрепление отсутствует
123	412274.76	1516766.22	Аналитический метод	0.1	Закрепление отсутствует
124	412237.11	1517699.34	Аналитический метод	0.1	Закрепление отсутствует
125	412265.03	1517733.17	Аналитический метод	0.1	Закрепление отсутствует
126	412253.40	1517741.87	Аналитический метод	0.1	Закрепление отсутствует
127	412240.26	1517797.81	Аналитический метод	0.1	Закрепление отсутствует
128	412225.53	1517824.34	Аналитический метод	0.1	Закрепление отсутствует
129	412213.79	1517871.28	Аналитический метод	0.1	Закрепление отсутствует
130	412214.44	1517892.68	Аналитический метод	0.1	Закрепление отсутствует
131	412217.05	1517914.80	Аналитический метод	0.1	Закрепление отсутствует
132	412221.70	1517937.51	Аналитический метод	0.1	Закрепление отсутствует
133	412228.39	1517959.96	Аналитический метод	0.1	Закрепление отсутствует
134	412234.37	1517975.83	Аналитический метод	0.1	Закрепление отсутствует
135	412236.79	1517982.19	Аналитический метод	0.1	Закрепление отсутствует

Сведения о местоположении границ объекта					
1. Система координат МСК-66, зона 1					
2. Сведения о характерных точках границ объекта					
Обозначение характерных точек границ	Координаты, м		Метод определения координат характерной точки	Средняя квадратическая погрешность положения характерной точки (Mt), м	Описание обозначения точки на местности (при наличии)
	X	Y			
136	412235.45	1517990.03	Аналитический метод	0.1	Закрепление отсутствует
137	412232.93	1517983.34	Аналитический метод	0.1	Закрепление отсутствует
138	412224.60	1517961.24	Аналитический метод	0.1	Закрепление отсутствует
139	412217.82	1517938.49	Аналитический метод	0.1	Закрепление отсутствует
140	412213.10	1517915.44	Аналитический метод	0.1	Закрепление отсутствует
141	412210.45	1517892.98	Аналитический метод	0.1	Закрепление отсутствует
142	412209.77	1517870.85	Аналитический метод	0.1	Закрепление отсутствует
143	412221.78	1517822.86	Аналитический метод	0.1	Закрепление отсутствует
144	412236.49	1517796.35	Аналитический метод	0.1	Закрепление отсутствует
145	412249.84	1517739.54	Аналитический метод	0.1	Закрепление отсутствует
146	412259.28	1517732.48	Аналитический метод	0.1	Закрепление отсутствует
147	412233.05	1517700.71	Аналитический метод	0.1	Закрепление отсутствует
148	412270.76	1516766.08	Аналитический метод	0.1	Закрепление отсутствует
149	412282.59	1516346.45	Аналитический метод	0.1	Закрепление отсутствует
150	412231.81	1516264.07	Аналитический метод	0.1	Закрепление отсутствует
151	412205.63	1516195.33	Аналитический метод	0.1	Закрепление отсутствует
152	412114.26	1516117.94	Аналитический метод	0.1	Закрепление отсутствует
119	412116.37	1516114.48	Аналитический метод	0.1	Закрепление отсутствует
					-
153	413684.95	1521017.60	Аналитический метод	0.1	Закрепление отсутствует
154	413676.54	1521014.17	Аналитический метод	0.1	Закрепление отсутствует
155	413676.21	1521013.80	Аналитический метод	0.1	Закрепление отсутствует
156	413662.02	1521003.38	Аналитический метод	0.1	Закрепление отсутствует
157	413625.90	1520977.54	Аналитический метод	0.1	Закрепление отсутствует
158	413575.44	1520968.13	Аналитический метод	0.1	Закрепление отсутствует
159	413543.44	1520956.07	Аналитический метод	0.1	Закрепление отсутствует

Сведения о местоположении границ объекта					
1. Система координат МСК-66, зона 1					
2. Сведения о характерных точках границ объекта					
Обозначение характерных точек границ	Координаты, м		Метод определения координат характерной точки	Средняя квадратическая погрешность положения характерной точки (Mt), м	Описание обозначения точки на местности (при наличии)
	X	Y			
160	413508.93	1520933.23	Аналитический метод	0.1	Закрепление отсутствует
161	413498.13	1520916.93	Аналитический метод	0.1	Закрепление отсутствует
162	413515.46	1520861.41	Аналитический метод	0.1	Закрепление отсутствует
163	413516.03	1520843.62	Аналитический метод	0.1	Закрепление отсутствует
164	413509.30	1520802.26	Аналитический метод	0.1	Закрепление отсутствует
165	413509.14	1520780.04	Аналитический метод	0.1	Закрепление отсутствует
166	413547.98	1520586.40	Аналитический метод	0.1	Закрепление отсутствует
167	413560.51	1520511.66	Аналитический метод	0.1	Закрепление отсутствует
168	413560.95	1520396.33	Аналитический метод	0.1	Закрепление отсутствует
169	413536.83	1520331.03	Аналитический метод	0.1	Закрепление отсутствует
170	413514.67	1520277.28	Аналитический метод	0.1	Закрепление отсутствует
171	413472.01	1520249.79	Аналитический метод	0.1	Закрепление отсутствует
172	413410.74	1520213.93	Аналитический метод	0.1	Закрепление отсутствует
173	413345.76	1520181.69	Аналитический метод	0.1	Закрепление отсутствует
174	413294.84	1520155.47	Аналитический метод	0.1	Закрепление отсутствует
175	413289.37	1520150.11	Аналитический метод	0.1	Закрепление отсутствует
176	413272.03	1520124.81	Аналитический метод	0.1	Закрепление отсутствует
177	413258.42	1520099.59	Аналитический метод	0.1	Закрепление отсутствует
178	413230.81	1520045.18	Аналитический метод	0.1	Закрепление отсутствует
179	413224.38	1520030.12	Аналитический метод	0.1	Закрепление отсутствует
180	413228.97	1520030.72	Аналитический метод	0.1	Закрепление отсутствует
181	413234.43	1520043.49	Аналитический метод	0.1	Закрепление отсутствует
182	413261.96	1520097.73	Аналитический метод	0.1	Закрепление отсутствует
183	413275.45	1520122.72	Аналитический метод	0.1	Закрепление отсутствует
184	413292.45	1520147.53	Аналитический метод	0.1	Закрепление отсутствует
185	413297.21	1520152.19	Аналитический метод	0.1	Закрепление

Сведения о местоположении границ объекта					
1. Система координат МСК-66, зона 1					
2. Сведения о характерных точках границ объекта					
Обозначение характерных точек границ	Координаты, м		Метод определения координат характерной точки	Средняя квадратическая погрешность положения характерной точки (Mt), м	Описание обозначения точки на местности (при наличии)
	X	Y			
					отсутствует
186	413347.56	1520178.12	Аналитический метод	0.1	Закрепление отсутствует
187	413412.64	1520210.41	Аналитический метод	0.1	Закрепление отсутствует
188	413474.11	1520246.38	Аналитический метод	0.1	Закрепление отсутствует
189	413517.89	1520274.60	Аналитический метод	0.1	Закрепление отсутствует
190	413540.55	1520329.57	Аналитический метод	0.1	Закрепление отсутствует
191	413564.95	1520395.63	Аналитический метод	0.1	Закрепление отсутствует
192	413564.51	1520512.00	Аналитический метод	0.1	Закрепление отсутствует
193	413551.92	1520587.13	Аналитический метод	0.1	Закрепление отсутствует
194	413513.14	1520780.42	Аналитический метод	0.1	Закрепление отсутствует
195	413513.30	1520801.92	Аналитический метод	0.1	Закрепление отсутствует
196	413520.04	1520843.36	Аналитический метод	0.1	Закрепление отсутствует
197	413519.44	1520862.08	Аналитический метод	0.1	Закрепление отсутствует
198	413502.51	1520916.31	Аналитический метод	0.1	Закрепление отсутствует
199	413511.82	1520930.34	Аналитический метод	0.1	Закрепление отсутствует
200	413545.27	1520952.49	Аналитический метод	0.1	Закрепление отсутствует
201	413576.52	1520964.27	Аналитический метод	0.1	Закрепление отсутствует
202	413627.50	1520973.77	Аналитический метод	0.1	Закрепление отсутствует
203	413664.37	1521000.15	Аналитический метод	0.1	Закрепление отсутствует
204	413678.92	1521010.83	Аналитический метод	0.1	Закрепление отсутствует
153	413684.95	1521017.60	Аналитический метод	0.1	Закрепление отсутствует
					-
205	413711.68	1522053.43	Аналитический метод	0.1	Закрепление отсутствует
206	413715.75	1522054.39	Аналитический метод	0.1	Закрепление отсутствует
207	413467.76	1522472.98	Аналитический метод	0.1	Закрепление отсутствует
208	413609.15	1522579.36	Аналитический метод	0.1	Закрепление отсутствует
209	413612.88	1522583.18	Аналитический метод	0.1	Закрепление

Сведения о местоположении границ объекта					
1. Система координат МСК-66, зона 1					
2. Сведения о характерных точках границ объекта					
Обозначение характерных точек границ	Координаты, м		Метод определения координат характерной точки	Средняя квадратическая погрешность положения характерной точки (M _t), м	Описание обозначения точки на местности (при наличии)
	X	Y			
					отсутствует
210	413612.14	1522587.82	Аналитический метод	0.1	Закрепление отсутствует
211	413607.44	1522604.36	Аналитический метод	0.1	Закрепление отсутствует
212	413585.81	1522766.22	Аналитический метод	0.1	Закрепление отсутствует
213	413556.27	1522996.22	Аналитический метод	0.1	Закрепление отсутствует
214	413539.47	1523124.99	Аналитический метод	0.1	Закрепление отсутствует
215	413523.57	1523222.10	Аналитический метод	0.1	Закрепление отсутствует
216	413510.52	1523349.24	Аналитический метод	0.1	Закрепление отсутствует
217	413474.88	1523600.61	Аналитический метод	0.1	Закрепление отсутствует
218	413457.95	1523741.55	Аналитический метод	0.1	Закрепление отсутствует
219	413439.22	1523889.73	Аналитический метод	0.1	Закрепление отсутствует
220	413381.33	1524340.48	Аналитический метод	0.1	Закрепление отсутствует
221	413355.41	1524553.49	Аналитический метод	0.1	Закрепление отсутствует
222	413337.53	1524685.08	Аналитический метод	0.1	Закрепление отсутствует
223	413325.25	1524789.90	Аналитический метод	0.1	Закрепление отсутствует
224	413302.00	1524968.45	Аналитический метод	0.1	Закрепление отсутствует
225	413288.08	1525088.14	Аналитический метод	0.1	Закрепление отсутствует
226	413272.55	1525206.31	Аналитический метод	0.1	Закрепление отсутствует
227	413263.94	1525266.84	Аналитический метод	0.1	Закрепление отсутствует
228	413249.26	1525382.51	Аналитический метод	0.1	Закрепление отсутствует
229	413235.47	1525487.90	Аналитический метод	0.1	Закрепление отсутствует
230	413210.81	1525683.48	Аналитический метод	0.1	Закрепление отсутствует
231	413189.47	1525836.05	Аналитический метод	0.1	Закрепление отсутствует
232	413157.03	1526075.15	Аналитический метод	0.1	Закрепление отсутствует
233	413137.91	1526214.14	Аналитический метод	0.1	Закрепление отсутствует
234	413117.87	1526366.67	Аналитический метод	0.1	Закрепление отсутствует

Сведения о местоположении границ объекта					
1. Система координат МСК-66, зона 1					
2. Сведения о характерных точках границ объекта					
Обозначение характерных точек границ	Координаты, м		Метод определения координат характерной точки	Средняя квадратическая погрешность положения характерной точки (Mt), м	Описание обозначения точки на местности (при наличии)
	X	Y			
235	413112.00	1526434.56	Аналитический метод	0.1	Закрепление отсутствует
236	413103.68	1526463.23	Аналитический метод	0.1	Закрепление отсутствует
237	413198.19	1526477.99	Аналитический метод	0.1	Закрепление отсутствует
238	413205.32	1526468.97	Аналитический метод	0.1	Закрепление отсутствует
239	413328.01	1526525.37	Аналитический метод	0.1	Закрепление отсутствует
240	413334.53	1526542.81	Аналитический метод	0.1	Закрепление отсутствует
241	413340.27	1526550.99	Аналитический метод	0.1	Закрепление отсутствует
242	413260.04	1526653.13	Аналитический метод	0.1	Закрепление отсутствует
243	413282.87	1526728.79	Аналитический метод	0.1	Закрепление отсутствует
244	413346.88	1526851.24	Аналитический метод	0.1	Закрепление отсутствует
245	413439.99	1527042.14	Аналитический метод	0.1	Закрепление отсутствует
246	413464.45	1527096.09	Аналитический метод	0.1	Закрепление отсутствует
247	413484.30	1527120.90	Аналитический метод	0.1	Закрепление отсутствует
248	413493.73	1527130.05	Аналитический метод	0.1	Закрепление отсутствует
249	413523.09	1527149.72	Аналитический метод	0.1	Закрепление отсутствует
250	413534.95	1527170.30	Аналитический метод	0.1	Закрепление отсутствует
251	413564.65	1527240.16	Аналитический метод	0.1	Закрепление отсутствует
252	413567.86	1527252.40	Аналитический метод	0.1	Закрепление отсутствует
253	413561.43	1527261.21	Аналитический метод	0.1	Закрепление отсутствует
254	413560.01	1527266.46	Аналитический метод	0.1	Закрепление отсутствует
255	413559.65	1527271.20	Аналитический метод	0.1	Закрепление отсутствует
256	413561.00	1527279.93	Аналитический метод	0.1	Закрепление отсутствует
257	413579.69	1527321.31	Аналитический метод	0.1	Закрепление отсутствует
258	413652.94	1527479.97	Аналитический метод	0.1	Закрепление отсутствует
259	413674.60	1527526.22	Аналитический метод	0.1	Закрепление отсутствует
260	413692.59	1527563.12	Аналитический метод	0.1	Закрепление

Сведения о местоположении границ объекта					
1. Система координат МСК-66, зона 1					
2. Сведения о характерных точках границ объекта					
Обозначение характерных точек границ	Координаты, м		Метод определения координат характерной точки	Средняя квадратическая погрешность положения характерной точки (M _t), м	Описание обозначения точки на местности (при наличии)
	X	Y			
					отсутствует
261	413696.67	1527567.66	Аналитический метод	0.1	Закрепление отсутствует
262	413693.77	1527570.43	Аналитический метод	0.1	Закрепление отсутствует
263	413689.24	1527565.38	Аналитический метод	0.1	Закрепление отсутствует
264	413670.99	1527527.95	Аналитический метод	0.1	Закрепление отсутствует
265	413649.31	1527481.66	Аналитический метод	0.1	Закрепление отсутствует
266	413576.05	1527322.97	Аналитический метод	0.1	Закрепление отсутствует
267	413557.13	1527281.08	Аналитический метод	0.1	Закрепление отсутствует
268	413555.62	1527271.35	Аналитический метод	0.1	Закрепление отсутствует
269	413556.05	1527265.77	Аналитический метод	0.1	Закрепление отсутствует
270	413557.76	1527259.46	Аналитический метод	0.1	Закрепление отсутствует
271	413563.51	1527251.58	Аналитический метод	0.1	Закрепление отсутствует
272	413560.85	1527241.46	Аналитический метод	0.1	Закрепление отсутствует
273	413531.36	1527172.08	Аналитический метод	0.1	Закрепление отсутствует
274	413520.09	1527152.52	Аналитический метод	0.1	Закрепление отсутствует
275	413491.20	1527133.18	Аналитический метод	0.1	Закрепление отсутствует
276	413481.33	1527123.60	Аналитический метод	0.1	Закрепление отсутствует
277	413461.01	1527098.19	Аналитический метод	0.1	Закрепление отсутствует
278	413436.37	1527043.85	Аналитический метод	0.1	Закрепление отсутствует
279	413343.31	1526853.04	Аналитический метод	0.1	Закрепление отсутствует
280	413279.15	1526730.31	Аналитический метод	0.1	Закрепление отсутствует
281	413255.61	1526652.29	Аналитический метод	0.1	Закрепление отсутствует
282	413335.29	1526550.86	Аналитический метод	0.1	Закрепление отсутствует
283	413330.97	1526544.69	Аналитический метод	0.1	Закрепление отсутствует
284	413324.84	1526528.32	Аналитический метод	0.1	Закрепление отсутствует
285	413206.50	1526473.92	Аналитический метод	0.1	Закрепление отсутствует

Сведения о местоположении границ объекта					
1. Система координат МСК-66, зона 1					
2. Сведения о характерных точках границ объекта					
Обозначение характерных точек границ	Координаты, м		Метод определения координат характерной точки	Средняя квадратическая погрешность положения характерной точки (Mt), м	Описание обозначения точки на местности (при наличии)
	X	Y			
286	413199.88	1526482.30	Аналитический метод	0.1	Закрепление отсутствует
287	413098.57	1526466.48	Аналитический метод	0.1	Закрепление отсутствует
288	413108.05	1526433.82	Аналитический метод	0.1	Закрепление отсутствует
289	413113.89	1526366.24	Аналитический метод	0.1	Закрепление отсутствует
290	413133.95	1526213.60	Аналитический метод	0.1	Закрепление отсутствует
291	413153.07	1526074.61	Аналитический метод	0.1	Закрепление отсутствует
292	413185.51	1525835.50	Аналитический метод	0.1	Закрепление отсутствует
293	413206.84	1525682.96	Аналитический метод	0.1	Закрепление отсутствует
294	413231.50	1525487.40	Аналитический метод	0.1	Закрепление отсутствует
295	413245.29	1525382.00	Аналитический метод	0.1	Закрепление отсутствует
296	413259.97	1525266.30	Аналитический метод	0.1	Закрепление отсутствует
297	413268.59	1525205.77	Аналитический метод	0.1	Закрепление отсутствует
298	413284.11	1525087.65	Аналитический метод	0.1	Закрепление отсутствует
299	413298.03	1524967.96	Аналитический метод	0.1	Закрепление отсутствует
300	413321.28	1524789.41	Аналитический метод	0.1	Закрепление отсутствует
301	413333.57	1524684.58	Аналитический метод	0.1	Закрепление отсутствует
302	413351.45	1524552.98	Аналитический метод	0.1	Закрепление отсутствует
303	413377.36	1524339.99	Аналитический метод	0.1	Закрепление отсутствует
304	413435.25	1523889.22	Аналитический метод	0.1	Закрепление отсутствует
305	413453.98	1523741.06	Аналитический метод	0.1	Закрепление отсутствует
306	413470.91	1523600.09	Аналитический метод	0.1	Закрепление отсутствует
307	413506.55	1523348.76	Аналитический метод	0.1	Закрепление отсутствует
308	413519.61	1523221.58	Аналитический метод	0.1	Закрепление отсутствует
309	413535.51	1523124.40	Аналитический метод	0.1	Закрепление отсутствует
310	413552.31	1522995.71	Аналитический метод	0.1	Закрепление отсутствует
311	413581.85	1522765.70	Аналитический метод	0.1	Закрепление

Сведения о местоположении границ объекта					
1. Система координат МСК-66, зона 1					
2. Сведения о характерных точках границ объекта					
Обозначение характерных точек границ	Координаты, м		Метод определения координат характерной точки	Средняя квадратическая погрешность положения характерной точки (Mt), м	Описание обозначения точки на местности (при наличии)
	X	Y			
					отсутствует
312	413603.52	1522603.54	Аналитический метод	0.1	Закрепление отсутствует
313	413608.23	1522586.95	Аналитический метод	0.1	Закрепление отсутствует
314	413608.61	1522584.54	Аналитический метод	0.1	Закрепление отсутствует
315	413606.50	1522582.38	Аналитический метод	0.1	Закрепление отсутствует
316	413462.50	1522474.02	Аналитический метод	0.1	Закрепление отсутствует
205	413711.68	1522053.43	Аналитический метод	0.1	Закрепление отсутствует
					-
317	415114.98	1530542.10	Аналитический метод	0.1	Закрепление отсутствует
318	415113.14	1530538.24	Аналитический метод	0.1	Закрепление отсутствует
319	415116.61	1530534.65	Аналитический метод	0.1	Закрепление отсутствует
320	415128.29	1530489.34	Аналитический метод	0.1	Закрепление отсутствует
321	415104.41	1530453.56	Аналитический метод	0.1	Закрепление отсутствует
322	415098.89	1530443.33	Аналитический метод	0.1	Закрепление отсутствует
323	415096.38	1530434.32	Аналитический метод	0.1	Закрепление отсутствует
324	415097.01	1530415.41	Аналитический метод	0.1	Закрепление отсутствует
325	415101.42	1530387.82	Аналитический метод	0.1	Закрепление отсутствует
326	415104.40	1530360.36	Аналитический метод	0.1	Закрепление отсутствует
327	415114.37	1530305.43	Аналитический метод	0.1	Закрепление отсутствует
328	415124.18	1530235.51	Аналитический метод	0.1	Закрепление отсутствует
329	415126.08	1530200.90	Аналитический метод	0.1	Закрепление отсутствует
330	415136.97	1530128.93	Аналитический метод	0.1	Закрепление отсутствует
331	415146.19	1530063.50	Аналитический метод	0.1	Закрепление отсутствует
332	415150.67	1530017.41	Аналитический метод	0.1	Закрепление отсутствует
333	415156.94	1529970.70	Аналитический метод	0.1	Закрепление отсутствует
334	415160.68	1529936.98	Аналитический метод	0.1	Закрепление отсутствует
335	415184.96	1529757.94	Аналитический метод	0.1	Закрепление

Сведения о местоположении границ объекта					
1. Система координат МСК-66, зона 1					
2. Сведения о характерных точках границ объекта					
Обозначение характерных точек границ	Координаты, м		Метод определения координат характерной точки	Средняя квадратическая погрешность положения характерной точки (M _t), м	Описание обозначения точки на местности (при наличии)
	X	Y			
					отсутствует
336	415200.05	1529706.62	Аналитический метод	0.1	Закрепление отсутствует
337	415208.04	1529658.88	Аналитический метод	0.1	Закрепление отсутствует
338	415219.01	1529581.36	Аналитический метод	0.1	Закрепление отсутствует
339	415230.30	1529508.38	Аналитический метод	0.1	Закрепление отсутствует
340	415237.09	1529440.20	Аналитический метод	0.1	Закрепление отсутствует
341	415243.05	1529375.72	Аналитический метод	0.1	Закрепление отсутствует
342	415253.02	1529301.39	Аналитический метод	0.1	Закрепление отсутствует
343	415262.95	1529229.02	Аналитический метод	0.1	Закрепление отсутствует
344	415290.11	1529024.46	Аналитический метод	0.1	Закрепление отсутствует
345	415260.06	1528953.36	Аналитический метод	0.1	Закрепление отсутствует
346	415206.08	1528824.24	Аналитический метод	0.1	Закрепление отсутствует
347	415181.65	1528766.64	Аналитический метод	0.1	Закрепление отсутствует
348	415131.68	1528647.33	Аналитический метод	0.1	Закрепление отсутствует
349	415019.76	1528546.38	Аналитический метод	0.1	Закрепление отсутствует
350	414966.15	1528498.37	Аналитический метод	0.1	Закрепление отсутствует
351	414912.82	1528450.91	Аналитический метод	0.1	Закрепление отсутствует
352	414805.84	1528354.64	Аналитический метод	0.1	Закрепление отсутствует
353	414589.10	1528157.37	Аналитический метод	0.1	Закрепление отсутствует
354	414541.84	1528114.66	Аналитический метод	0.1	Закрепление отсутствует
355	414434.58	1528017.03	Аналитический метод	0.1	Закрепление отсутствует
356	414383.17	1527970.81	Аналитический метод	0.1	Закрепление отсутствует
357	414330.35	1527957.39	Аналитический метод	0.1	Закрепление отсутствует
358	414189.49	1527941.82	Аналитический метод	0.1	Закрепление отсутствует
359	414116.53	1527933.26	Аналитический метод	0.1	Закрепление отсутствует
360	413977.01	1527917.52	Аналитический метод	0.1	Закрепление отсутствует

Сведения о местоположении границ объекта					
1. Система координат МСК-66, зона 1					
2. Сведения о характерных точках границ объекта					
Обозначение характерных точек границ	Координаты, м		Метод определения координат характерной точки	Средняя квадратическая погрешность положения характерной точки (Mt), м	Описание обозначения точки на местности (при наличии)
	X	Y			
361	413904.19	1527908.23	Аналитический метод	0.1	Закрепление отсутствует
362	413853.63	1527902.00	Аналитический метод	0.1	Закрепление отсутствует
363	413810.58	1527817.33	Аналитический метод	0.1	Закрепление отсутствует
364	413771.04	1527733.74	Аналитический метод	0.1	Закрепление отсутствует
365	413745.71	1527676.92	Аналитический метод	0.1	Закрепление отсутствует
366	413740.67	1527652.92	Аналитический метод	0.1	Закрепление отсутствует
367	413754.72	1527638.33	Аналитический метод	0.1	Закрепление отсутствует
368	413753.80	1527637.31	Аналитический метод	0.1	Закрепление отсутствует
369	413756.76	1527634.60	Аналитический метод	0.1	Закрепление отсутствует
370	413760.19	1527638.42	Аналитический метод	0.1	Закрепление отсутствует
371	413745.02	1527654.16	Аналитический метод	0.1	Закрепление отсутствует
372	413749.54	1527675.68	Аналитический метод	0.1	Закрепление отсутствует
373	413774.67	1527732.07	Аналитический метод	0.1	Закрепление отсутствует
374	413814.17	1527815.57	Аналитический метод	0.1	Закрепление отсутствует
375	413856.23	1527898.28	Аналитический метод	0.1	Закрепление отсутствует
376	413904.69	1527904.26	Аналитический метод	0.1	Закрепление отсутствует
377	413977.49	1527913.55	Аналитический метод	0.1	Закрепление отсутствует
378	414116.99	1527929.28	Аналитический метод	0.1	Закрепление отсутствует
379	414189.95	1527937.84	Аналитический метод	0.1	Закрепление отсутствует
380	414331.07	1527953.45	Аналитический метод	0.1	Закрепление отсутствует
381	414385.11	1527967.18	Аналитический метод	0.1	Закрепление отсутствует
382	414437.26	1528014.07	Аналитический метод	0.1	Закрепление отсутствует
383	414544.53	1528111.70	Аналитический метод	0.1	Закрепление отсутствует
384	414591.79	1528154.41	Аналитический метод	0.1	Закрепление отсутствует
385	414808.53	1528351.67	Аналитический метод	0.1	Закрепление отсутствует
386	414915.48	1528447.93	Аналитический метод	0.1	Закрепление

Сведения о местоположении границ объекта					
1. Система координат МСК-66, зона 1					
2. Сведения о характерных точках границ объекта					
Обозначение характерных точек границ	Координаты, м		Метод определения координат характерной точки	Средняя квадратическая погрешность положения характерной точки (M _t), м	Описание обозначения точки на местности (при наличии)
	X	Y			
					отсутствует
387	414968.81	1528495.39	Аналитический метод	0.1	Закрепление отсутствует
388	415022.43	1528543.40	Аналитический метод	0.1	Закрепление отсутствует
389	415135.02	1528644.96	Аналитический метод	0.1	Закрепление отсутствует
390	415185.34	1528765.09	Аналитический метод	0.1	Закрепление отсутствует
391	415209.77	1528822.69	Аналитический метод	0.1	Закрепление отсутствует
392	415263.75	1528951.81	Аналитический метод	0.1	Закрепление отсутствует
393	415294.22	1529023.91	Аналитический метод	0.1	Закрепление отсутствует
394	415266.91	1529229.55	Аналитический метод	0.1	Закрепление отсутствует
395	415256.98	1529301.93	Аналитический метод	0.1	Закрепление отсутствует
396	415247.03	1529376.17	Аналитический метод	0.1	Закрепление отсутствует
397	415241.07	1529440.58	Аналитический метод	0.1	Закрепление отсутствует
398	415234.27	1529508.88	Аналитический метод	0.1	Закрепление отсутствует
399	415222.97	1529581.94	Аналитический метод	0.1	Закрепление отсутствует
400	415212.00	1529659.49	Аналитический метод	0.1	Закрепление отсутствует
401	415203.96	1529707.52	Аналитический метод	0.1	Закрепление отсутствует
402	415188.88	1529758.78	Аналитический метод	0.1	Закрепление отсутствует
403	415164.65	1529937.47	Аналитический метод	0.1	Закрепление отсутствует
404	415160.91	1529971.19	Аналитический метод	0.1	Закрепление отсутствует
405	415154.64	1530017.87	Аналитический метод	0.1	Закрепление отсутствует
406	415150.17	1530063.98	Аналитический метод	0.1	Закрепление отсутствует
407	415140.93	1530129.51	Аналитический метод	0.1	Закрепление отсутствует
408	415130.06	1530201.31	Аналитический метод	0.1	Закрепление отсутствует
409	415128.17	1530235.90	Аналитический метод	0.1	Закрепление отсутствует
410	415118.32	1530306.07	Аналитический метод	0.1	Закрепление отсутствует
411	415108.36	1530360.93	Аналитический метод	0.1	Закрепление отсутствует

Сведения о местоположении границ объекта					
1. Система координат МСК-66, зона 1					
2. Сведения о характерных точках границ объекта					
Обозначение характерных точек границ	Координаты, м		Метод определения координат характерной точки	Средняя квадратическая погрешность положения характерной точки (M _t), м	Описание обозначения точки на местности (при наличии)
	X	Y			
412	415105.39	1530388.35	Аналитический метод	0.1	Закрепление отсутствует
413	415101.00	1530415.79	Аналитический метод	0.1	Закрепление отсутствует
414	415100.40	1530433.83	Аналитический метод	0.1	Закрепление отсутствует
415	415102.63	1530441.83	Аналитический метод	0.1	Закрепление отсутствует
416	415107.84	1530451.50	Аналитический метод	0.1	Закрепление отсутствует
417	415132.61	1530488.60	Аналитический метод	0.1	Закрепление отсутствует
418	415120.22	1530536.67	Аналитический метод	0.1	Закрепление отсутствует
317	415114.98	1530542.10	Аналитический метод	0.1	Закрепление отсутствует
					-
419	415108.52	1530543.03	Аналитический метод	0.1	Закрепление отсутствует
420	415110.36	1530546.88	Аналитический метод	0.1	Закрепление отсутствует
421	415101.71	1530555.83	Аналитический метод	0.1	Закрепление отсутствует
422	415081.62	1530579.63	Аналитический метод	0.1	Закрепление отсутствует
423	415074.76	1530605.76	Аналитический метод	0.1	Закрепление отсутствует
424	415067.97	1530643.78	Аналитический метод	0.1	Закрепление отсутствует
425	415064.08	1530669.98	Аналитический метод	0.1	Закрепление отсутствует
426	415059.66	1530704.73	Аналитический метод	0.1	Закрепление отсутствует
427	415055.42	1530757.74	Аналитический метод	0.1	Закрепление отсутствует
428	415043.22	1530857.92	Аналитический метод	0.1	Закрепление отсутствует
429	415029.63	1530951.94	Аналитический метод	0.1	Закрепление отсутствует
430	415021.71	1531002.72	Аналитический метод	0.1	Закрепление отсутствует
431	415015.73	1531053.52	Аналитический метод	0.1	Закрепление отсутствует
432	415008.50	1531121.72	Аналитический метод	0.1	Закрепление отсутствует
433	414998.70	1531184.30	Аналитический метод	0.1	Закрепление отсутствует
434	414997.74	1531202.68	Аналитический метод	0.1	Закрепление отсутствует
435	414997.00	1531225.56	Аналитический метод	0.1	Закрепление отсутствует

Сведения о местоположении границ объекта					
1. Система координат МСК-66, зона 1					
2. Сведения о характерных точках границ объекта					
Обозначение характерных точек границ	Координаты, м		Метод определения координат характерной точки	Средняя квадратическая погрешность положения характерной точки (Mt), м	Описание обозначения точки на местности (при наличии)
	X	Y			
436	414989.96	1531267.52	Аналитический метод	0.1	Закрепление отсутствует
437	414983.65	1531318.35	Аналитический метод	0.1	Закрепление отсутствует
438	414975.99	1531370.22	Аналитический метод	0.1	Закрепление отсутствует
439	414969.75	1531420.10	Аналитический метод	0.1	Закрепление отсутствует
440	414957.70	1531491.00	Аналитический метод	0.1	Закрепление отсутствует
441	414927.43	1531685.35	Аналитический метод	0.1	Закрепление отсутствует
442	414915.74	1531776.50	Аналитический метод	0.1	Закрепление отсутствует
443	414877.80	1532078.65	Аналитический метод	0.1	Закрепление отсутствует
444	414868.51	1532150.08	Аналитический метод	0.1	Закрепление отсутствует
445	414855.90	1532251.45	Аналитический метод	0.1	Закрепление отсутствует
446	414845.10	1532347.78	Аналитический метод	0.1	Закрепление отсутствует
447	414834.52	1532436.95	Аналитический метод	0.1	Закрепление отсутствует
448	414824.58	1532513.42	Аналитический метод	0.1	Закрепление отсутствует
449	414811.71	1532600.23	Аналитический метод	0.1	Закрепление отсутствует
450	414779.33	1532860.94	Аналитический метод	0.1	Закрепление отсутствует
451	414769.93	1532911.98	Аналитический метод	0.1	Закрепление отсутствует
452	414767.23	1532931.28	Аналитический метод	0.1	Закрепление отсутствует
453	414766.89	1532940.66	Аналитический метод	0.1	Закрепление отсутствует
454	414775.60	1532945.17	Аналитический метод	0.1	Закрепление отсутствует
455	414852.32	1532961.72	Аналитический метод	0.1	Закрепление отсутствует
456	414860.01	1532960.16	Аналитический метод	0.1	Закрепление отсутствует
457	414880.99	1532952.96	Аналитический метод	0.1	Закрепление отсутствует
458	414920.62	1532936.68	Аналитический метод	0.1	Закрепление отсутствует
459	414934.35	1532960.89	Аналитический метод	0.1	Закрепление отсутствует
460	414931.00	1532963.07	Аналитический метод	0.1	Закрепление отсутствует
461	414918.88	1532941.72	Аналитический метод	0.1	Закрепление

Сведения о местоположении границ объекта					
1. Система координат МСК-66, зона 1					
2. Сведения о характерных точках границ объекта					
Обозначение характерных точек границ	Координаты, м		Метод определения координат характерной точки	Средняя квадратическая погрешность положения характерной точки (M _t), м	Описание обозначения точки на местности (при наличии)
	X	Y			
					отсутствует
462	414882.40	1532956.70	Аналитический метод	0.1	Закрепление отсутствует
463	414861.06	1532964.03	Аналитический метод	0.1	Закрепление отсутствует
464	414852.29	1532965.81	Аналитический метод	0.1	Закрепление отсутствует
465	414774.24	1532948.96	Аналитический метод	0.1	Закрепление отсутствует
466	414762.80	1532943.05	Аналитический метод	0.1	Закрепление отсутствует
467	414763.24	1532930.93	Аналитический метод	0.1	Закрепление отсутствует
468	414765.98	1532911.34	Аналитический метод	0.1	Закрепление отсутствует
469	414775.38	1532860.34	Аналитический метод	0.1	Закрепление отсутствует
470	414807.75	1532599.69	Аналитический метод	0.1	Закрепление отсутствует
471	414820.62	1532512.87	Аналитический метод	0.1	Закрепление отсутствует
472	414830.55	1532436.46	Аналитический метод	0.1	Закрепление отсутствует
473	414841.13	1532347.32	Аналитический метод	0.1	Закрепление отсутствует
474	414851.93	1532250.98	Аналитический метод	0.1	Закрепление отсутствует
475	414864.55	1532149.58	Аналитический метод	0.1	Закрепление отсутствует
476	414873.83	1532078.14	Аналитический метод	0.1	Закрепление отсутствует
477	414911.78	1531776.00	Аналитический метод	0.1	Закрепление отсутствует
478	414923.47	1531684.79	Аналитический метод	0.1	Закрепление отсутствует
479	414953.75	1531490.35	Аналитический метод	0.1	Закрепление отсутствует
480	414965.79	1531419.52	Аналитический метод	0.1	Закрепление отсутствует
481	414972.03	1531369.68	Аналитический метод	0.1	Закрепление отсутствует
482	414979.69	1531317.82	Аналитический метод	0.1	Закрепление отсутствует
483	414986.00	1531266.94	Аналитический метод	0.1	Закрепление отсутствует
484	414993.01	1531225.16	Аналитический метод	0.1	Закрепление отсутствует
485	414993.74	1531202.51	Аналитический метод	0.1	Закрепление отсутствует
486	414994.72	1531183.88	Аналитический метод	0.1	Закрепление отсутствует

Сведения о местоположении границ объекта					
1. Система координат МСК-66, зона 1					
2. Сведения о характерных точках границ объекта					
Обозначение характерных точек границ	Координаты, м		Метод определения координат характерной точки	Средняя квадратическая погрешность положения характерной точки (Mt), м	Описание обозначения точки на местности (при наличии)
	X	Y			
487	415004.53	1531121.20	Аналитический метод	0.1	Закрепление отсутствует
488	415011.75	1531053.08	Аналитический метод	0.1	Закрепление отсутствует
489	415017.74	1531002.18	Аналитический метод	0.1	Закрепление отсутствует
490	415025.68	1530951.34	Аналитический метод	0.1	Закрепление отсутствует
491	415039.25	1530857.40	Аналитический метод	0.1	Закрепление отсутствует
492	415051.44	1530757.34	Аналитический метод	0.1	Закрепление отсутствует
493	415055.68	1530704.32	Аналитический метод	0.1	Закрепление отсутствует
494	415060.12	1530669.44	Аналитический метод	0.1	Закрепление отсутствует
495	415064.02	1530643.13	Аналитический метод	0.1	Закрепление отсутствует
496	415070.85	1530604.90	Аналитический метод	0.1	Закрепление отсутствует
497	415077.98	1530577.74	Аналитический метод	0.1	Закрепление отсутствует
498	415098.74	1530553.15	Аналитический метод	0.1	Закрепление отсутствует
419	415108.52	1530543.03	Аналитический метод	0.1	Закрепление отсутствует
					-
499	414309.81	1535528.38	Аналитический метод	0.1	Закрепление отсутствует
500	414307.22	1535525.33	Аналитический метод	0.1	Закрепление отсутствует
501	414342.07	1535497.73	Аналитический метод	0.1	Закрепление отсутствует
502	414362.35	1535482.27	Аналитический метод	0.1	Закрепление отсутствует
503	414389.38	1535403.44	Аналитический метод	0.1	Закрепление отсутствует
504	414567.73	1534869.58	Аналитический метод	0.1	Закрепление отсутствует
505	414746.28	1534339.90	Аналитический метод	0.1	Закрепление отсутствует
506	414868.37	1533685.37	Аналитический метод	0.1	Закрепление отсутствует
507	414928.61	1533325.40	Аналитический метод	0.1	Закрепление отсутствует
508	414965.20	1533135.08	Аналитический метод	0.1	Закрепление отсутствует
509	414983.62	1533055.80	Аналитический метод	0.1	Закрепление отсутствует
510	414958.78	1533012.03	Аналитический метод	0.1	Закрепление отсутствует

Сведения о местоположении границ объекта					
1. Система координат МСК-66, зона 1					
2. Сведения о характерных точках границ объекта					
Обозначение характерных точек границ	Координаты, м		Метод определения координат характерной точки	Средняя квадратическая погрешность положения характерной точки (M _t), м	Описание обозначения точки на местности (при наличии)
	X	Y			
511	414962.17	1533009.89	Аналитический метод	0.1	Закрепление отсутствует
512	414987.87	1533055.18	Аналитический метод	0.1	Закрепление отсутствует
513	414969.12	1533135.91	Аналитический метод	0.1	Закрепление отсутствует
514	414932.55	1533326.10	Аналитический метод	0.1	Закрепление отсутствует
515	414872.31	1533686.06	Аналитический метод	0.1	Закрепление отсутствует
516	414750.16	1534340.91	Аналитический метод	0.1	Закрепление отсутствует
517	414571.52	1534870.86	Аналитический метод	0.1	Закрепление отсутствует
518	414393.17	1535404.72	Аналитический метод	0.1	Закрепление отсутствует
519	414365.74	1535484.71	Аналитический метод	0.1	Закрепление отсутствует
520	414344.53	1535500.89	Аналитический метод	0.1	Закрепление отсутствует
499	414309.81	1535528.38	Аналитический метод	0.1	Закрепление отсутствует
					-
521	414287.57	1535531.99	Аналитический метод	0.1	Закрепление отсутствует
522	414290.46	1535535.46	Аналитический метод	0.1	Закрепление отсутствует
523	414275.49	1535538.68	Аналитический метод	0.1	Закрепление отсутствует
524	414259.49	1535545.75	Аналитический метод	0.1	Закрепление отсутствует
525	414251.16	1535552.81	Аналитический метод	0.1	Закрепление отсутствует
526	414215.48	1535593.35	Аналитический метод	0.1	Закрепление отсутствует
527	414192.40	1535597.85	Аналитический метод	0.1	Закрепление отсутствует
528	414162.42	1535613.19	Аналитический метод	0.1	Закрепление отсутствует
529	414123.79	1535664.38	Аналитический метод	0.1	Закрепление отсутствует
530	414083.29	1535695.86	Аналитический метод	0.1	Закрепление отсутствует
531	414067.38	1535718.30	Аналитический метод	0.1	Закрепление отсутствует
532	414064.85	1535732.50	Аналитический метод	0.1	Закрепление отсутствует
533	414063.08	1535752.52	Аналитический метод	0.1	Закрепление отсутствует
534	413900.76	1535818.56	Аналитический метод	0.1	Закрепление отсутствует

Сведения о местоположении границ объекта					
1. Система координат МСК-66, зона 1					
2. Сведения о характерных точках границ объекта					
Обозначение характерных точек границ	Координаты, м		Метод определения координат характерной точки	Средняя квадратическая погрешность положения характерной точки (Mt), м	Описание обозначения точки на местности (при наличии)
	X	Y			
535	413895.79	1535865.72	Аналитический метод	0.1	Закрепление отсутствует
536	413890.80	1535919.73	Аналитический метод	0.1	Закрепление отсутствует
537	413884.60	1535973.47	Аналитический метод	0.1	Закрепление отсутствует
538	413875.83	1536027.07	Аналитический метод	0.1	Закрепление отсутствует
539	413866.97	1536083.30	Аналитический метод	0.1	Закрепление отсутствует
540	413861.58	1536126.64	Аналитический метод	0.1	Закрепление отсутствует
541	413857.94	1536164.88	Аналитический метод	0.1	Закрепление отсутствует
542	413853.84	1536199.38	Аналитический метод	0.1	Закрепление отсутствует
543	413845.23	1536256.12	Аналитический метод	0.1	Закрепление отсутствует
544	413837.26	1536330.21	Аналитический метод	0.1	Закрепление отсутствует
545	413827.51	1536392.89	Аналитический метод	0.1	Закрепление отсутствует
546	413819.18	1536460.79	Аналитический метод	0.1	Закрепление отсутствует
547	413803.03	1536575.07	Аналитический метод	0.1	Закрепление отсутствует
548	413796.32	1536634.87	Аналитический метод	0.1	Закрепление отсутствует
549	413792.36	1536668.63	Аналитический метод	0.1	Закрепление отсутствует
550	413782.43	1536733.66	Аналитический метод	0.1	Закрепление отсутствует
551	413762.71	1536893.87	Аналитический метод	0.1	Закрепление отсутствует
552	413751.89	1536957.21	Аналитический метод	0.1	Закрепление отсутствует
553	413745.50	1537005.84	Аналитический метод	0.1	Закрепление отсутствует
554	413738.33	1537136.00	Аналитический метод	0.1	Закрепление отсутствует
555	413724.14	1537243.24	Аналитический метод	0.1	Закрепление отсутствует
556	413639.30	1537586.46	Аналитический метод	0.1	Закрепление отсутствует
557	413583.41	1537598.83	Аналитический метод	0.1	Закрепление отсутствует
558	413514.32	1537602.58	Аналитический метод	0.1	Закрепление отсутствует
559	413411.25	1537586.56	Аналитический метод	0.1	Закрепление отсутствует
560	413350.87	1537622.40	Аналитический метод	0.1	Закрепление

Сведения о местоположении границ объекта					
1. Система координат МСК-66, зона 1					
2. Сведения о характерных точках границ объекта					
Обозначение характерных точек границ	Координаты, м		Метод определения координат характерной точки	Средняя квадратическая погрешность положения характерной точки (M _t), м	Описание обозначения точки на местности (при наличии)
	X	Y			
					отсутствует
561	413348.36	1537624.42	Аналитический метод	0.1	Закрепление отсутствует
562	413341.44	1537638.23	Аналитический метод	0.1	Закрепление отсутствует
563	413334.63	1537647.09	Аналитический метод	0.1	Закрепление отсутствует
564	413317.09	1537680.68	Аналитический метод	0.1	Закрепление отсутствует
565	413299.14	1537708.42	Аналитический метод	0.1	Закрепление отсутствует
566	413289.42	1537737.86	Аналитический метод	0.1	Закрепление отсутствует
567	413286.09	1537767.76	Аналитический метод	0.1	Закрепление отсутствует
568	413298.66	1537799.48	Аналитический метод	0.1	Закрепление отсутствует
569	413315.21	1537814.38	Аналитический метод	0.1	Закрепление отсутствует
570	413342.23	1537838.32	Аналитический метод	0.1	Закрепление отсутствует
571	413349.99	1537854.50	Аналитический метод	0.1	Закрепление отсутствует
572	413351.19	1537869.09	Аналитический метод	0.1	Закрепление отсутствует
573	413348.79	1537882.70	Аналитический метод	0.1	Закрепление отсутствует
574	413315.57	1537936.22	Аналитический метод	0.1	Закрепление отсутствует
575	413302.41	1537958.06	Аналитический метод	0.1	Закрепление отсутствует
576	413282.97	1537996.59	Аналитический метод	0.1	Закрепление отсутствует
577	413281.66	1538009.26	Аналитический метод	0.1	Закрепление отсутствует
578	413278.05	1538038.05	Аналитический метод	0.1	Закрепление отсутствует
579	413276.42	1538070.95	Аналитический метод	0.1	Закрепление отсутствует
580	413276.00	1538086.44	Аналитический метод	0.1	Закрепление отсутствует
581	413280.66	1538102.78	Аналитический метод	0.1	Закрепление отсутствует
582	413287.31	1538124.05	Аналитический метод	0.1	Закрепление отсутствует
583	413289.53	1538134.83	Аналитический метод	0.1	Закрепление отсутствует
584	413287.83	1538144.04	Аналитический метод	0.1	Закрепление отсутствует
585	413283.84	1538156.06	Аналитический метод	0.1	Закрепление отсутствует

Сведения о местоположении границ объекта					
1. Система координат МСК-66, зона 1					
2. Сведения о характерных точках границ объекта					
Обозначение характерных точек границ	Координаты, м		Метод определения координат характерной точки	Средняя квадратическая погрешность положения характерной точки (Mt), м	Описание обозначения точки на местности (при наличии)
	X	Y			
586	413278.67	1538167.74	Аналитический метод	0.1	Закрепление отсутствует
587	413269.91	1538179.92	Аналитический метод	0.1	Закрепление отсутствует
588	413263.32	1538187.96	Аналитический метод	0.1	Закрепление отсутствует
589	413249.37	1538198.20	Аналитический метод	0.1	Закрепление отсутствует
590	413239.04	1538206.33	Аналитический метод	0.1	Закрепление отсутствует
591	413235.44	1538209.80	Аналитический метод	0.1	Закрепление отсутствует
592	413221.16	1538224.15	Аналитический метод	0.1	Закрепление отсутствует
593	413219.05	1538231.92	Аналитический метод	0.1	Закрепление отсутствует
594	413218.90	1538237.15	Аналитический метод	0.1	Закрепление отсутствует
595	413219.56	1538242.06	Аналитический метод	0.1	Закрепление отсутствует
596	413223.54	1538261.73	Аналитический метод	0.1	Закрепление отсутствует
597	413223.91	1538268.15	Аналитический метод	0.1	Закрепление отсутствует
598	413223.69	1538275.36	Аналитический метод	0.1	Закрепление отсутствует
599	413223.10	1538283.34	Аналитический метод	0.1	Закрепление отсутствует
600	413221.87	1538292.33	Аналитический метод	0.1	Закрепление отсутствует
601	413219.95	1538301.29	Аналитический метод	0.1	Закрепление отсутствует
602	413213.16	1538320.45	Аналитический метод	0.1	Закрепление отсутствует
603	413207.07	1538335.39	Аналитический метод	0.1	Закрепление отсутствует
604	413201.38	1538351.16	Аналитический метод	0.1	Закрепление отсутствует
605	413197.15	1538366.28	Аналитический метод	0.1	Закрепление отсутствует
606	413191.86	1538391.63	Аналитический метод	0.1	Закрепление отсутствует
607	413186.61	1538414.98	Аналитический метод	0.1	Закрепление отсутствует
608	413183.26	1538434.73	Аналитический метод	0.1	Закрепление отсутствует
609	413180.12	1538456.72	Аналитический метод	0.1	Закрепление отсутствует
610	413177.09	1538483.50	Аналитический метод	0.1	Закрепление отсутствует
611	413175.96	1538498.92	Аналитический метод	0.1	Закрепление

Сведения о местоположении границ объекта					
1. Система координат МСК-66, зона 1					
2. Сведения о характерных точках границ объекта					
Обозначение характерных точек границ	Координаты, м		Метод определения координат характерной точки	Средняя квадратическая погрешность положения характерной точки (M _t), м	Описание обозначения точки на местности (при наличии)
	X	Y			
					отсутствует
612	413174.78	1538529.48	Аналитический метод	0.1	Закрепление отсутствует
613	413173.64	1538548.95	Аналитический метод	0.1	Закрепление отсутствует
614	413170.23	1538582.92	Аналитический метод	0.1	Закрепление отсутствует
615	413165.50	1538609.28	Аналитический метод	0.1	Закрепление отсутствует
616	413160.76	1538624.29	Аналитический метод	0.1	Закрепление отсутствует
617	413153.34	1538650.33	Аналитический метод	0.1	Закрепление отсутствует
618	413140.66	1538672.61	Аналитический метод	0.1	Закрепление отсутствует
619	413118.26	1538696.62	Аналитический метод	0.1	Закрепление отсутствует
620	413101.86	1538714.84	Аналитический метод	0.1	Закрепление отсутствует
621	413084.15	1538733.33	Аналитический метод	0.1	Закрепление отсутствует
622	413069.42	1538744.08	Аналитический метод	0.1	Закрепление отсутствует
623	413056.39	1538756.35	Аналитический метод	0.1	Закрепление отсутствует
624	413034.71	1538775.76	Аналитический метод	0.1	Закрепление отсутствует
625	412961.03	1538837.07	Аналитический метод	0.1	Закрепление отсутствует
626	412952.56	1538845.61	Аналитический метод	0.1	Закрепление отсутствует
627	412943.00	1538859.84	Аналитический метод	0.1	Закрепление отсутствует
628	412937.80	1538871.40	Аналитический метод	0.1	Закрепление отсутствует
629	412935.45	1538881.83	Аналитический метод	0.1	Закрепление отсутствует
630	412937.54	1538890.64	Аналитический метод	0.1	Закрепление отсутствует
631	412944.45	1538893.39	Аналитический метод	0.1	Закрепление отсутствует
632	412993.41	1538903.09	Аналитический метод	0.1	Закрепление отсутствует
633	413034.88	1538914.08	Аналитический метод	0.1	Закрепление отсутствует
634	413081.80	1538925.76	Аналитический метод	0.1	Закрепление отсутствует
635	413169.32	1538942.40	Аналитический метод	0.1	Закрепление отсутствует
636	413219.28	1538950.40	Аналитический метод	0.1	Закрепление отсутствует

Сведения о местоположении границ объекта					
1. Система координат МСК-66, зона 1					
2. Сведения о характерных точках границ объекта					
Обозначение характерных точек границ	Координаты, м		Метод определения координат характерной точки	Средняя квадратическая погрешность положения характерной точки (Mt), м	Описание обозначения точки на местности (при наличии)
	X	Y			
637	413283.00	1538957.67	Аналитический метод	0.1	Закрепление отсутствует
638	413309.32	1538961.04	Аналитический метод	0.1	Закрепление отсутствует
639	413351.94	1538965.92	Аналитический метод	0.1	Закрепление отсутствует
640	413385.50	1538974.87	Аналитический метод	0.1	Закрепление отсутствует
641	413422.58	1538982.49	Аналитический метод	0.1	Закрепление отсутствует
642	413459.25	1538988.43	Аналитический метод	0.1	Закрепление отсутствует
643	413481.08	1538992.98	Аналитический метод	0.1	Закрепление отсутствует
644	413499.69	1539011.43	Аналитический метод	0.1	Закрепление отсутствует
645	413497.79	1539036.49	Аналитический метод	0.1	Закрепление отсутствует
646	413495.07	1539063.54	Аналитический метод	0.1	Закрепление отсутствует
647	413488.62	1539113.73	Аналитический метод	0.1	Закрепление отсутствует
648	413486.34	1539133.35	Аналитический метод	0.1	Закрепление отсутствует
649	413483.46	1539154.28	Аналитический метод	0.1	Закрепление отсутствует
650	413467.94	1539253.08	Аналитический метод	0.1	Закрепление отсутствует
651	413457.36	1539325.37	Аналитический метод	0.1	Закрепление отсутствует
652	413451.32	1539369.70	Аналитический метод	0.1	Закрепление отсутствует
653	413451.05	1539383.14	Аналитический метод	0.1	Закрепление отсутствует
654	413445.86	1539424.67	Аналитический метод	0.1	Закрепление отсутствует
655	413442.72	1539443.92	Аналитический метод	0.1	Закрепление отсутствует
656	413437.17	1539469.68	Аналитический метод	0.1	Закрепление отсутствует
657	413435.27	1539491.24	Аналитический метод	0.1	Закрепление отсутствует
658	413433.21	1539520.30	Аналитический метод	0.1	Закрепление отсутствует
659	413431.26	1539542.96	Аналитический метод	0.1	Закрепление отсутствует
660	413429.56	1539578.78	Аналитический метод	0.1	Закрепление отсутствует
661	413427.59	1539626.68	Аналитический метод	0.1	Закрепление отсутствует
662	413426.52	1539676.92	Аналитический метод	0.1	Закрепление

Сведения о местоположении границ объекта					
1. Система координат МСК-66, зона 1					
2. Сведения о характерных точках границ объекта					
Обозначение характерных точек границ	Координаты, м		Метод определения координат характерной точки	Средняя квадратическая погрешность положения характерной точки (Mt), м	Описание обозначения точки на местности (при наличии)
	X	Y			
					отсутствует
663	413425.95	1539693.14	Аналитический метод	0.1	Закрепление отсутствует
664	413426.71	1539712.99	Аналитический метод	0.1	Закрепление отсутствует
665	413427.83	1539735.78	Аналитический метод	0.1	Закрепление отсутствует
666	413425.57	1539785.91	Аналитический метод	0.1	Закрепление отсутствует
667	413425.63	1539812.33	Аналитический метод	0.1	Закрепление отсутствует
668	413424.38	1539848.71	Аналитический метод	0.1	Закрепление отсутствует
669	413425.12	1539875.92	Аналитический метод	0.1	Закрепление отсутствует
670	413427.22	1539902.24	Аналитический метод	0.1	Закрепление отсутствует
671	413429.03	1539927.78	Аналитический метод	0.1	Закрепление отсутствует
672	413429.99	1539957.77	Аналитический метод	0.1	Закрепление отсутствует
673	413429.59	1539978.72	Аналитический метод	0.1	Закрепление отсутствует
674	413428.57	1540007.75	Аналитический метод	0.1	Закрепление отсутствует
675	413420.38	1540052.31	Аналитический метод	0.1	Закрепление отсутствует
676	413418.99	1540076.14	Аналитический метод	0.1	Закрепление отсутствует
677	413417.85	1540099.46	Аналитический метод	0.1	Закрепление отсутствует
678	413417.24	1540118.40	Аналитический метод	0.1	Закрепление отсутствует
679	413416.21	1540142.57	Аналитический метод	0.1	Закрепление отсутствует
680	413412.09	1540183.10	Аналитический метод	0.1	Закрепление отсутствует
681	413411.34	1540198.32	Аналитический метод	0.1	Закрепление отсутствует
682	413407.90	1540232.08	Аналитический метод	0.1	Закрепление отсутствует
683	413404.73	1540266.94	Аналитический метод	0.1	Закрепление отсутствует
684	413399.22	1540299.68	Аналитический метод	0.1	Закрепление отсутствует
685	413392.95	1540351.71	Аналитический метод	0.1	Закрепление отсутствует
686	413384.93	1540397.70	Аналитический метод	0.1	Закрепление отсутствует
687	413380.88	1540430.47	Аналитический метод	0.1	Закрепление отсутствует

Сведения о местоположении границ объекта					
1. Система координат МСК-66, зона 1					
2. Сведения о характерных точках границ объекта					
Обозначение характерных точек границ	Координаты, м		Метод определения координат характерной точки	Средняя квадратическая погрешность положения характерной точки (Mt), м	Описание обозначения точки на местности (при наличии)
	X	Y			
688	413380.91	1540478.57	Аналитический метод	0.1	Закрепление отсутствует
689	413379.46	1540510.68	Аналитический метод	0.1	Закрепление отсутствует
690	413374.08	1540560.04	Аналитический метод	0.1	Закрепление отсутствует
691	413366.16	1540647.68	Аналитический метод	0.1	Закрепление отсутствует
692	413360.06	1540684.98	Аналитический метод	0.1	Закрепление отсутствует
693	413356.86	1540709.54	Аналитический метод	0.1	Закрепление отсутствует
694	413356.39	1540738.06	Аналитический метод	0.1	Закрепление отсутствует
695	413361.62	1540777.70	Аналитический метод	0.1	Закрепление отсутствует
696	413352.35	1540826.70	Аналитический метод	0.1	Закрепление отсутствует
697	413344.76	1540874.93	Аналитический метод	0.1	Закрепление отсутствует
698	413364.03	1540924.33	Аналитический метод	0.1	Закрепление отсутствует
699	413343.12	1540933.57	Аналитический метод	0.1	Закрепление отсутствует
700	413342.03	1540929.68	Аналитический метод	0.1	Закрепление отсутствует
701	413358.91	1540922.22	Аналитический метод	0.1	Закрепление отсутствует
702	413340.64	1540875.37	Аналитический метод	0.1	Закрепление отсутствует
703	413348.41	1540826.01	Аналитический метод	0.1	Закрепление отсутствует
704	413357.57	1540777.58	Аналитический метод	0.1	Закрепление отсутствует
705	413352.39	1540738.29	Аналитический метод	0.1	Закрепление отсутствует
706	413352.86	1540709.25	Аналитический метод	0.1	Закрепление отсутствует
707	413356.11	1540684.40	Аналитический метод	0.1	Закрепление отсутствует
708	413362.19	1540647.17	Аналитический метод	0.1	Закрепление отсутствует
709	413370.10	1540559.64	Аналитический метод	0.1	Закрепление отсутствует
710	413375.47	1540510.37	Аналитический метод	0.1	Закрепление отсутствует
711	413376.91	1540478.48	Аналитический метод	0.1	Закрепление отсутствует
712	413376.88	1540430.22	Аналитический метод	0.1	Закрепление отсутствует
713	413380.97	1540397.11	Аналитический метод	0.1	Закрепление

Сведения о местоположении границ объекта					
1. Система координат МСК-66, зона 1					
2. Сведения о характерных точках границ объекта					
Обозначение характерных точек границ	Координаты, м		Метод определения координат характерной точки	Средняя квадратическая погрешность положения характерной точки (M _t), м	Описание обозначения точки на местности (при наличии)
	X	Y			
					отсутствует
714	413389.00	1540351.13	Аналитический метод	0.1	Закрепление отсутствует
715	413395.26	1540299.11	Аналитический метод	0.1	Закрепление отсутствует
716	413400.76	1540266.43	Аналитический метод	0.1	Закрепление отсутствует
717	413403.92	1540231.70	Аналитический метод	0.1	Закрепление отсутствует
718	413407.35	1540198.02	Аналитический метод	0.1	Закрепление отсутствует
719	413408.10	1540182.80	Аналитический метод	0.1	Закрепление отсутствует
720	413412.22	1540142.29	Аналитический метод	0.1	Закрепление отсутствует
721	413413.24	1540118.26	Аналитический метод	0.1	Закрепление отсутствует
722	413413.85	1540099.30	Аналитический метод	0.1	Закрепление отсутствует
723	413414.99	1540075.92	Аналитический метод	0.1	Закрепление отсутствует
724	413416.40	1540051.83	Аналитический метод	0.1	Закрепление отсутствует
725	413424.59	1540007.32	Аналитический метод	0.1	Закрепление отсутствует
726	413425.59	1539978.61	Аналитический метод	0.1	Закрепление отсутствует
727	413425.99	1539957.80	Аналитический метод	0.1	Закрепление отсутствует
728	413425.03	1539927.98	Аналитический метод	0.1	Закрепление отсутствует
729	413423.23	1539902.54	Аналитический метод	0.1	Закрепление отсутствует
730	413421.12	1539876.13	Аналитический метод	0.1	Закрепление отсутствует
731	413420.38	1539848.70	Аналитический метод	0.1	Закрепление отсутствует
732	413421.63	1539812.26	Аналитический метод	0.1	Закрепление отсутствует
733	413421.57	1539785.82	Аналитический метод	0.1	Закрепление отсутствует
734	413423.82	1539735.78	Аналитический метод	0.1	Закрепление отсутствует
735	413422.71	1539713.17	Аналитический метод	0.1	Закрепление отсутствует
736	413421.95	1539693.15	Аналитический метод	0.1	Закрепление отсутствует
737	413422.52	1539676.81	Аналитический метод	0.1	Закрепление отсутствует
738	413423.60	1539626.56	Аналитический метод	0.1	Закрепление отсутствует

Сведения о местоположении границ объекта					
1. Система координат МСК-66, зона 1					
2. Сведения о характерных точках границ объекта					
Обозначение характерных точек границ	Координаты, м		Метод определения координат характерной точки	Средняя квадратическая погрешность положения характерной точки (Mt), м	Описание обозначения точки на местности (при наличии)
	X	Y			
739	413425.56	1539578.60	Аналитический метод	0.1	Закрепление отсутствует
740	413427.27	1539542.70	Аналитический метод	0.1	Закрепление отсутствует
741	413429.23	1539519.99	Аналитический метод	0.1	Закрепление отсутствует
742	413431.28	1539490.92	Аналитический метод	0.1	Закрепление отсутствует
743	413433.21	1539469.08	Аналитический метод	0.1	Закрепление отсутствует
744	413438.79	1539443.18	Аналитический метод	0.1	Закрепление отсутствует
745	413441.90	1539424.10	Аналитический метод	0.1	Закрепление отсутствует
746	413447.06	1539382.85	Аналитический метод	0.1	Закрепление отсутствует
747	413447.33	1539369.39	Аналитический метод	0.1	Закрепление отсутствует
748	413453.40	1539324.81	Аналитический метод	0.1	Закрепление отсутствует
749	413463.98	1539252.49	Аналитический метод	0.1	Закрепление отсутствует
750	413479.50	1539153.69	Аналитический метод	0.1	Закрепление отсутствует
751	413482.37	1539132.84	Аналитический метод	0.1	Закрепление отсутствует
752	413484.65	1539113.25	Аналитический метод	0.1	Закрепление отсутствует
753	413491.09	1539063.09	Аналитический метод	0.1	Закрепление отсутствует
754	413493.81	1539036.14	Аналитический метод	0.1	Закрепление отсутствует
755	413495.57	1539012.97	Аналитический метод	0.1	Закрепление отсутствует
756	413479.11	1538996.66	Аналитический метод	0.1	Закрепление отсутствует
757	413458.52	1538992.37	Аналитический метод	0.1	Закрепление отсутствует
758	413421.86	1538986.43	Аналитический метод	0.1	Закрепление отсутствует
759	413384.58	1538978.76	Аналитический метод	0.1	Закрепление отсутствует
760	413351.19	1538969.86	Аналитический метод	0.1	Закрепление отсутствует
761	413308.84	1538965.01	Аналитический метод	0.1	Закрепление отсутствует
762	413282.52	1538961.64	Аналитический метод	0.1	Закрепление отсутствует
763	413218.74	1538954.37	Аналитический метод	0.1	Закрепление отсутствует
764	413168.63	1538946.34	Аналитический метод	0.1	Закрепление

Сведения о местоположении границ объекта					
1. Система координат МСК-66, зона 1					
2. Сведения о характерных точках границ объекта					
Обозначение характерных точек границ	Координаты, м		Метод определения координат характерной точки	Средняя квадратическая погрешность положения характерной точки (M _t), м	Описание обозначения точки на местности (при наличии)
	X	Y			
					отсутствует
765	413080.95	1538929.67	Аналитический метод	0.1	Закрепление отсутствует
766	413033.89	1538917.96	Аналитический метод	0.1	Закрепление отсутствует
767	412992.52	1538906.99	Аналитический метод	0.1	Закрепление отсутствует
768	412943.30	1538897.24	Аналитический метод	0.1	Закрепление отсутствует
769	412934.12	1538893.59	Аналитический метод	0.1	Закрепление отсутствует
770	412931.35	1538881.85	Аналитический метод	0.1	Закрепление отсутствует
771	412933.98	1538870.13	Аналитический метод	0.1	Закрепление отсутствует
772	412939.49	1538857.89	Аналитический метод	0.1	Закрепление отсутствует
773	412949.46	1538843.07	Аналитический метод	0.1	Закрепление отсутствует
774	412958.32	1538834.12	Аналитический метод	0.1	Закрепление отсутствует
775	413032.10	1538772.73	Аналитический метод	0.1	Закрепление отсутствует
776	413053.68	1538753.40	Аналитический метод	0.1	Закрепление отсутствует
777	413066.86	1538741.00	Аналитический метод	0.1	Закрепление отсутствует
778	413081.51	1538730.31	Аналитический метод	0.1	Закрепление отсутствует
779	413098.93	1538712.12	Аналитический метод	0.1	Закрепление отсутствует
780	413115.31	1538693.92	Аналитический метод	0.1	Закрепление отсутствует
781	413137.42	1538670.22	Аналитический метод	0.1	Закрепление отсутствует
782	413149.62	1538648.77	Аналитический метод	0.1	Закрепление отсутствует
783	413156.92	1538623.14	Аналитический метод	0.1	Закрепление отсутствует
784	413161.61	1538608.32	Аналитический метод	0.1	Закрепление отсутствует
785	413166.27	1538582.37	Аналитический метод	0.1	Закрепление отсутствует
786	413169.65	1538548.63	Аналитический метод	0.1	Закрепление отсутствует
787	413170.78	1538529.28	Аналитический метод	0.1	Закрепление отсутствует
788	413171.96	1538498.71	Аналитический метод	0.1	Закрепление отсутствует
789	413173.11	1538483.13	Аналитический метод	0.1	Закрепление отсутствует

Сведения о местоположении границ объекта					
1. Система координат МСК-66, зона 1					
2. Сведения о характерных точках границ объекта					
Обозначение характерных точек границ	Координаты, м		Метод определения координат характерной точки	Средняя квадратическая погрешность положения характерной точки (Mt), м	Описание обозначения точки на местности (при наличии)
	X	Y			
790	413176.16	1538456.21	Аналитический метод	0.1	Закрепление отсутствует
791	413179.30	1538434.11	Аналитический метод	0.1	Закрепление отсутствует
792	413182.68	1538414.21	Аналитический метод	0.1	Закрепление отсутствует
793	413187.95	1538390.78	Аналитический метод	0.1	Закрепление отсутствует
794	413193.27	1538365.34	Аналитический метод	0.1	Закрепление отсутствует
795	413197.57	1538349.94	Аналитический метод	0.1	Закрепление отсутствует
796	413203.34	1538333.96	Аналитический метод	0.1	Закрепление отсутствует
797	413209.43	1538319.02	Аналитический метод	0.1	Закрепление отсутствует
798	413216.09	1538300.21	Аналитический метод	0.1	Закрепление отсутствует
799	413217.93	1538291.64	Аналитический метод	0.1	Закрепление отсутствует
800	413219.12	1538282.93	Аналитический метод	0.1	Закрепление отсутствует
801	413219.70	1538275.16	Аналитический метод	0.1	Закрепление отсутствует
802	413219.90	1538268.20	Аналитический метод	0.1	Закрепление отсутствует
803	413219.56	1538262.21	Аналитический метод	0.1	Закрепление отсутствует
804	413215.62	1538242.72	Аналитический метод	0.1	Закрепление отсутствует
805	413214.89	1538237.36	Аналитический метод	0.1	Закрепление отсутствует
806	413215.07	1538231.33	Аналитический метод	0.1	Закрепление отсутствует
807	413217.58	1538222.08	Аналитический метод	0.1	Закрепление отсутствует
808	413236.41	1538203.31	Аналитический метод	0.1	Закрепление отсутствует
809	413246.95	1538195.02	Аналитический метод	0.1	Закрепление отсутствует
810	413260.55	1538185.03	Аналитический метод	0.1	Закрепление отсутствует
811	413266.73	1538177.48	Аналитический метод	0.1	Закрепление отсутствует
812	413275.18	1538165.74	Аналитический метод	0.1	Закрепление отсутствует
813	413280.10	1538154.61	Аналитический метод	0.1	Закрепление отсутствует
814	413283.95	1538143.05	Аналитический метод	0.1	Закрепление отсутствует
815	413285.45	1538134.88	Аналитический метод	0.1	Закрепление

Сведения о местоположении границ объекта					
1. Система координат МСК-66, зона 1					
2. Сведения о характерных точках границ объекта					
Обозначение характерных точек границ	Координаты, м		Метод определения координат характерной точки	Средняя квадратическая погрешность положения характерной точки (M _t), м	Описание обозначения точки на местности (при наличии)
	X	Y			
					отсутствует
816	413283.44	1538125.05	Аналитический метод	0.1	Закрепление отсутствует
817	413276.83	1538103.93	Аналитический метод	0.1	Закрепление отсутствует
818	413271.98	1538086.94	Аналитический метод	0.1	Закрепление отсутствует
819	413272.43	1538070.80	Аналитический метод	0.1	Закрепление отсутствует
820	413274.06	1538037.70	Аналитический метод	0.1	Закрепление отсутствует
821	413277.68	1538008.80	Аналитический метод	0.1	Закрепление отсутствует
822	413279.07	1537995.44	Аналитический метод	0.1	Закрепление отсутствует
823	413298.90	1537956.12	Аналитический метод	0.1	Закрепление отсутствует
824	413312.16	1537934.13	Аналитический метод	0.1	Закрепление отсутствует
825	413344.98	1537881.25	Аналитический метод	0.1	Закрепление отсутствует
826	413347.16	1537868.90	Аналитический метод	0.1	Закрепление отсутствует
827	413346.07	1537855.56	Аналитический метод	0.1	Закрепление отсутствует
828	413338.97	1537840.77	Аналитический метод	0.1	Закрепление отсутствует
829	413312.54	1537817.37	Аналитический метод	0.1	Закрепление отсутствует
830	413295.28	1537801.82	Аналитический метод	0.1	Закрепление отсутствует
831	413282.00	1537768.31	Аналитический метод	0.1	Закрепление отсутствует
832	413285.49	1537737.00	Аналитический метод	0.1	Закрепление отсутствует
833	413295.51	1537706.67	Аналитический метод	0.1	Закрепление отсутствует
834	413313.63	1537678.66	Аналитический метод	0.1	Закрепление отсутствует
835	413331.24	1537644.93	Аналитический метод	0.1	Закрепление отсутствует
836	413338.04	1537636.10	Аналитический метод	0.1	Закрепление отсутствует
837	413345.18	1537621.86	Аналитический метод	0.1	Закрепление отсутствует
838	413348.58	1537619.11	Аналитический метод	0.1	Закрепление отсутствует
839	413410.44	1537582.39	Аналитический метод	0.1	Закрепление отсутствует
840	413514.52	1537598.56	Аналитический метод	0.1	Закрепление отсутствует

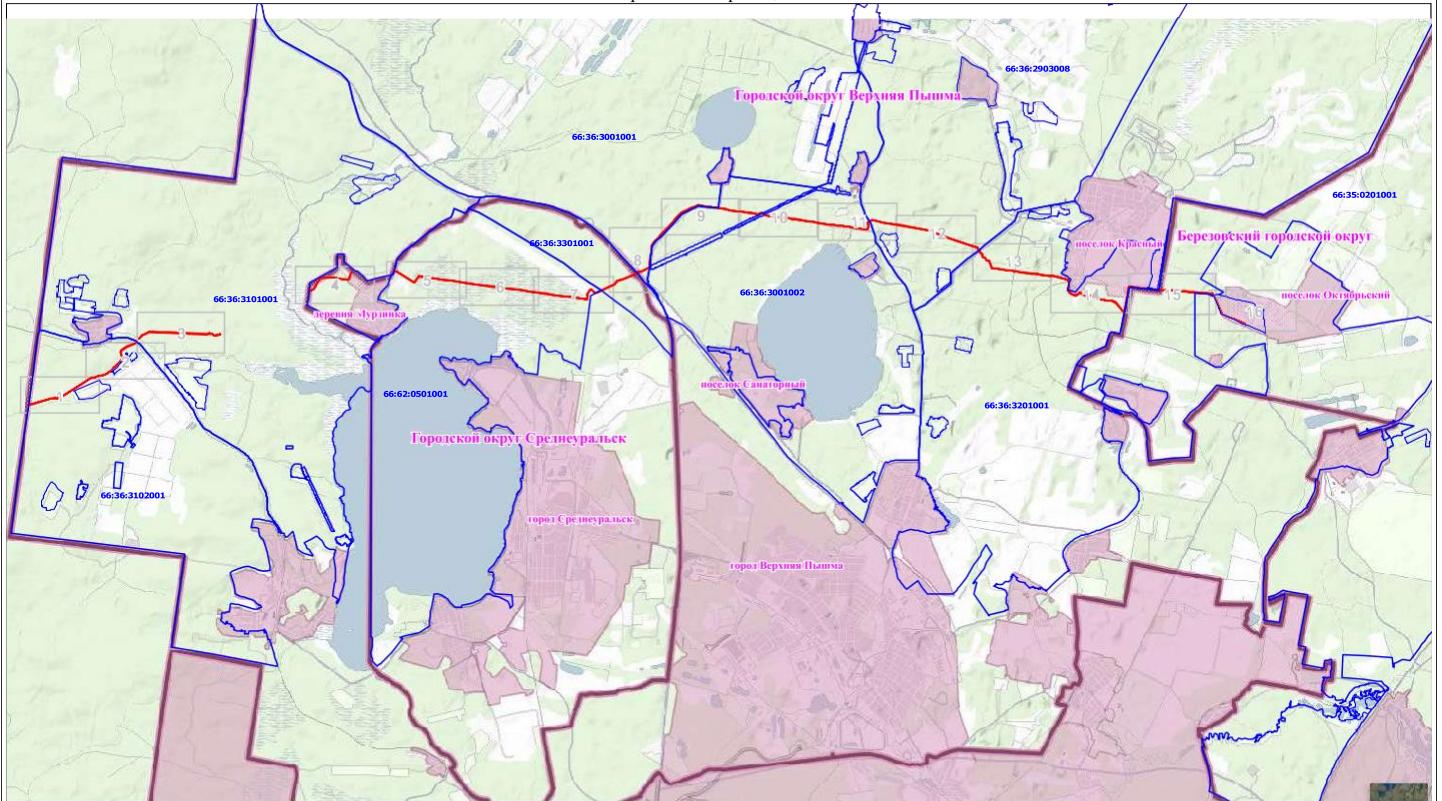
Сведения о местоположении границ объекта					
1. Система координат МСК-66, зона 1					
2. Сведения о характерных точках границ объекта					
Обозначение характерных точек границ	Координаты, м		Метод определения координат характерной точки	Средняя квадратическая погрешность положения характерной точки (M _t), м	Описание обозначения точки на местности (при наличии)
	X	Y			
841	413582.86	1537594.85	Аналитический метод	0.1	Закрепление отсутствует
842	413636.01	1537583.09	Аналитический метод	0.1	Закрепление отсутствует
843	413720.21	1537242.50	Аналитический метод	0.1	Закрепление отсутствует
844	413734.35	1537135.63	Аналитический метод	0.1	Закрепление отсутствует
845	413741.51	1537005.47	Аналитический метод	0.1	Закрепление отсутствует
846	413747.93	1536956.62	Аналитический метод	0.1	Закрепление отсутствует
847	413758.76	1536893.29	Аналитический метод	0.1	Закрепление отсутствует
848	413778.46	1536733.12	Аналитический метод	0.1	Закрепление отсутствует
849	413788.39	1536668.10	Аналитический метод	0.1	Закрепление отсутствует
850	413792.35	1536634.41	Аналитический метод	0.1	Закрепление отсутствует
851	413799.06	1536574.56	Аналитический метод	0.1	Закрепление отсутствует
852	413815.22	1536460.27	Аналитический метод	0.1	Закрепление отсутствует
853	413823.55	1536392.34	Аналитический метод	0.1	Закрепление отсутствует
854	413833.29	1536329.69	Аналитический метод	0.1	Закрепление отсутствует
855	413841.27	1536255.61	Аналитический метод	0.1	Закрепление отсутствует
856	413849.87	1536198.85	Аналитический метод	0.1	Закрепление отсутствует
857	413853.97	1536164.45	Аналитический метод	0.1	Закрепление отсутствует
858	413857.60	1536126.20	Аналитический метод	0.1	Закрепление отсутствует
859	413863.00	1536082.74	Аналитический метод	0.1	Закрепление отсутствует
860	413871.88	1536026.44	Аналитический метод	0.1	Закрепление отсутствует
861	413880.64	1535972.92	Аналитический метод	0.1	Закрепление отсутствует
862	413886.82	1535919.31	Аналитический метод	0.1	Закрепление отсутствует
863	413891.81	1535865.33	Аналитический метод	0.1	Закрепление отсутствует
864	413897.04	1535815.76	Аналитический метод	0.1	Закрепление отсутствует
865	414059.31	1535749.73	Аналитический метод	0.1	Закрепление отсутствует
866	414060.88	1535731.97	Аналитический метод	0.1	Закрепление

Сведения о местоположении границ объекта					
1. Система координат МСК-66, зона 1					
2. Сведения о характерных точках границ объекта					
Обозначение характерных точек границ	Координаты, м		Метод определения координат характерной точки	Средняя квадратическая погрешность положения характерной точки (Mt), м	Описание обозначения точки на местности (при наличии)
	X	Y			
					отсутствует
867	414063.60	1535716.72	Аналитический метод	0.1	Закрепление отсутствует
868	414080.37	1535693.06	Аналитический метод	0.1	Закрепление отсутствует
869	414120.92	1535661.55	Аналитический метод	0.1	Закрепление отсутствует
870	414159.78	1535610.05	Аналитический метод	0.1	Закрепление отсутствует
871	414191.08	1535594.03	Аналитический метод	0.1	Закрепление отсутствует
872	414213.38	1535589.68	Аналитический метод	0.1	Закрепление отсутствует
873	414248.35	1535549.94	Аналитический метод	0.1	Закрепление отсутствует
874	414257.35	1535542.33	Аналитический метод	0.1	Закрепление отсутствует
875	414274.25	1535534.86	Аналитический метод	0.1	Закрепление отсутствует
521	414287.57	1535531.99	Аналитический метод	0.1	Закрепление отсутствует
					-
876	413307.13	1540945.10	Аналитический метод	0.1	Закрепление отсутствует
877	413307.65	1540947.17	Аналитический метод	0.1	Закрепление отсутствует
878	413308.13	1540949.03	Аналитический метод	0.1	Закрепление отсутствует
879	413175.70	1541007.55	Аналитический метод	0.1	Закрепление отсутствует
880	412865.12	1541143.88	Аналитический метод	0.1	Закрепление отсутствует
881	412803.87	1541294.26	Аналитический метод	0.1	Закрепление отсутствует
882	412753.11	1541416.73	Аналитический метод	0.1	Закрепление отсутствует
883	412641.54	1541688.19	Аналитический метод	0.1	Закрепление отсутствует
884	412643.75	1541689.08	Аналитический метод	0.1	Закрепление отсутствует
885	412642.25	1541692.80	Аналитический метод	0.1	Закрепление отсутствует
886	412636.31	1541690.40	Аналитический метод	0.1	Закрепление отсутствует
887	412749.41	1541415.20	Аналитический метод	0.1	Закрепление отсутствует
888	412800.17	1541292.74	Аналитический метод	0.1	Закрепление отсутствует
889	412862.03	1541140.87	Аналитический метод	0.1	Закрепление отсутствует
890	413174.09	1541003.89	Аналитический метод	0.1	Закрепление

Сведения о местоположении границ объекта					
1. Система координат МСК-66, зона 1					
2. Сведения о характерных точках границ объекта					
Обозначение характерных точек границ	Координаты, м		Метод определения координат характерной точки	Средняя квадратическая погрешность положения характерной точки (Mt), м	Описание обозначения точки на местности (при наличии)
	X	Y			
					отсутствует
876	413307.13	1540945.10	Аналитический метод	0.1	Закрепление отсутствует
3. Сведения о характерных точках части (частей) границы объекта					
Обозначение характерных точек части границы	Координаты, м		Метод определения координат характерной точки	Средняя квадратическая погрешность положения характерной точки (Mt), м	Описание обозначения точки на местности (при наличии)
	X	Y			
1	2	3	4	5	6
-	-	-	-	-	-

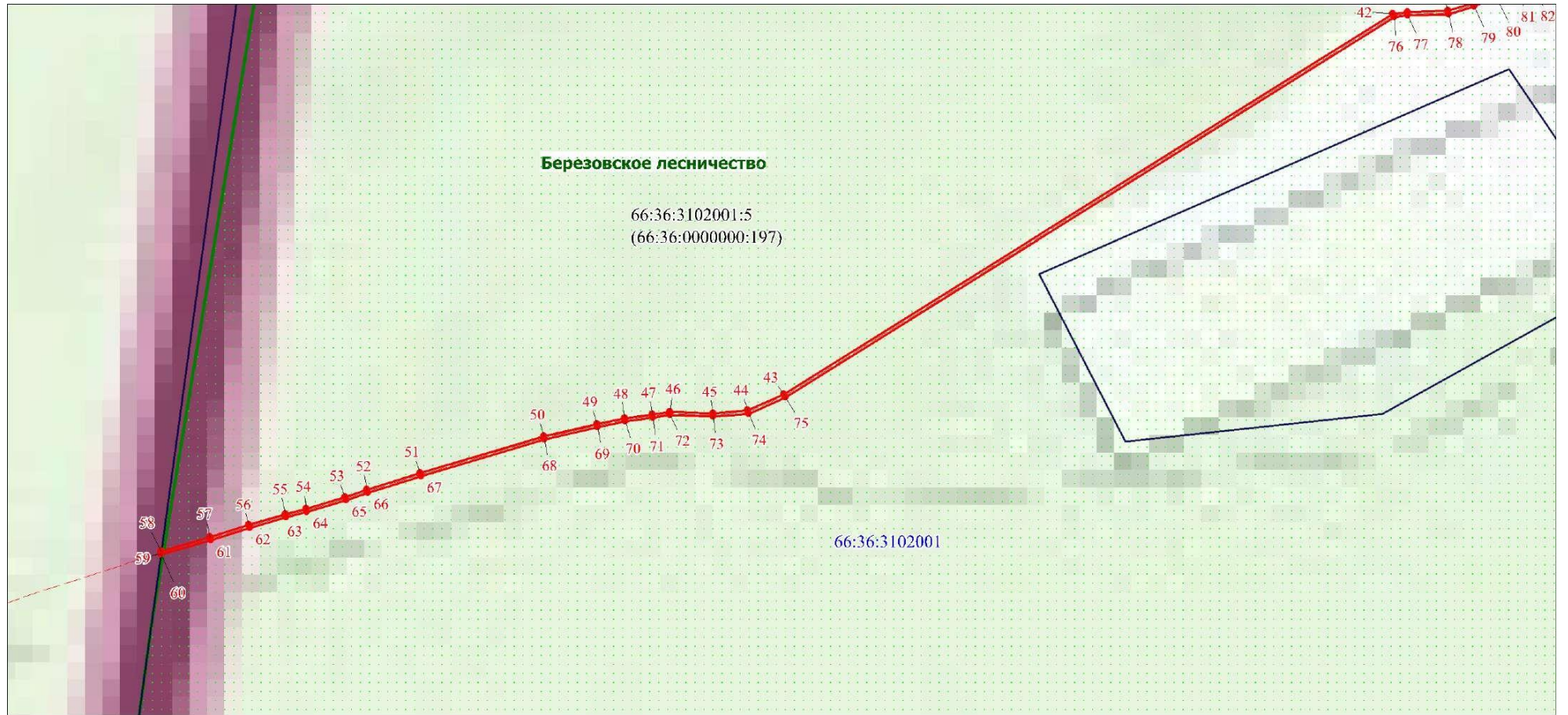
План границ объекта

Обзорная схема границ объекта










Используемые условные знаки и обозначения:

	Характерная точка границы объекта
	Надписи номеров характерных точек границы объекта
	Граница объекта
	Часть границы, сведения ЕГРН о которой позволяют однозначно определить ее положение на местности
	Надписи кадастрового номера земельного участка
	Граница кадастрового квартала
	Обозначение кадастрового квартала



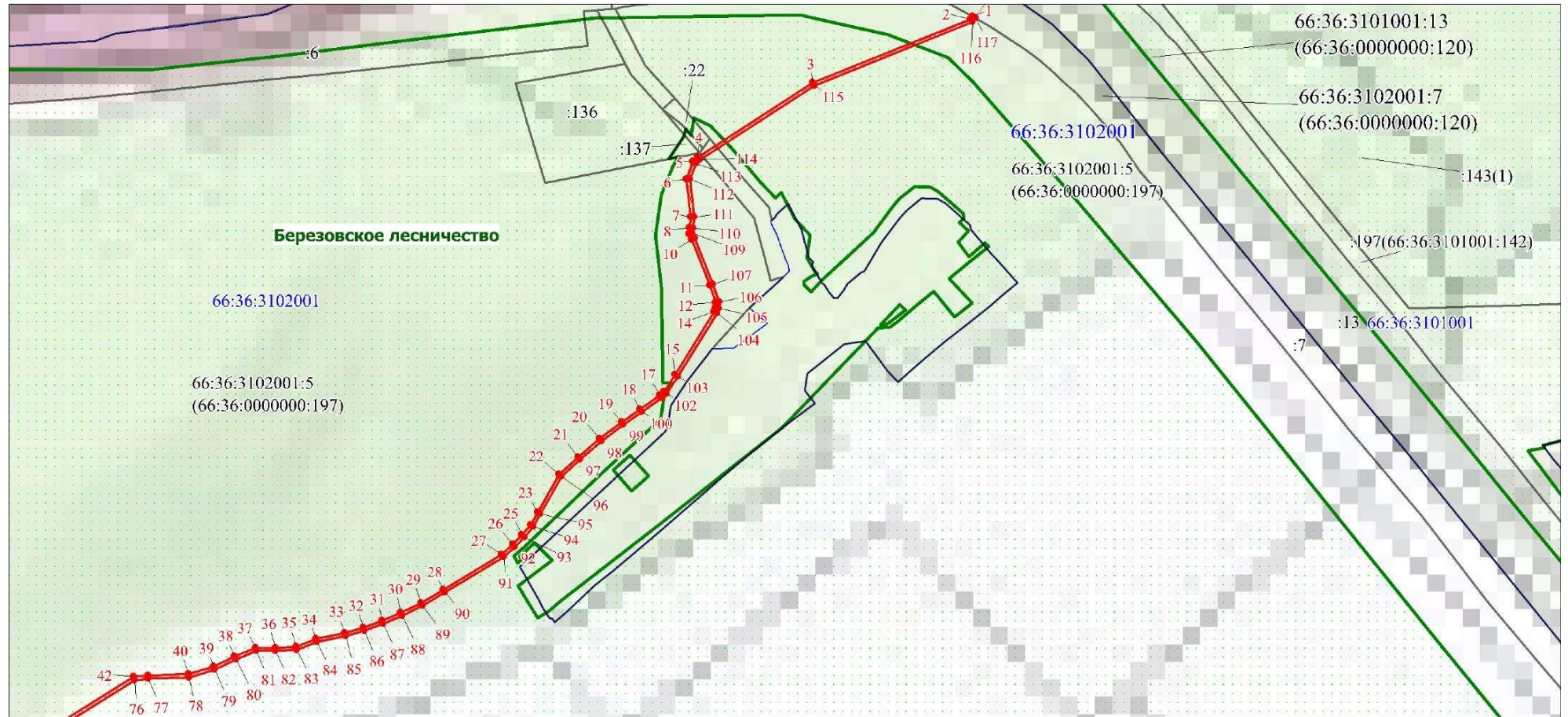
Масштаб 1:5000

Используемые условные знаки и обозначения:

	Характерная точка границы объекта
	Надписи номеров характерных точек границы объекта
	Граница объекта
	Часть границы, сведения ЕГРН о которой позволяют однозначно определить ее положение на местности
	Надписи кадастрового номера земельного участка
	Граница кадастрового квартала
	Обозначение кадастрового квартала








План границ объекта

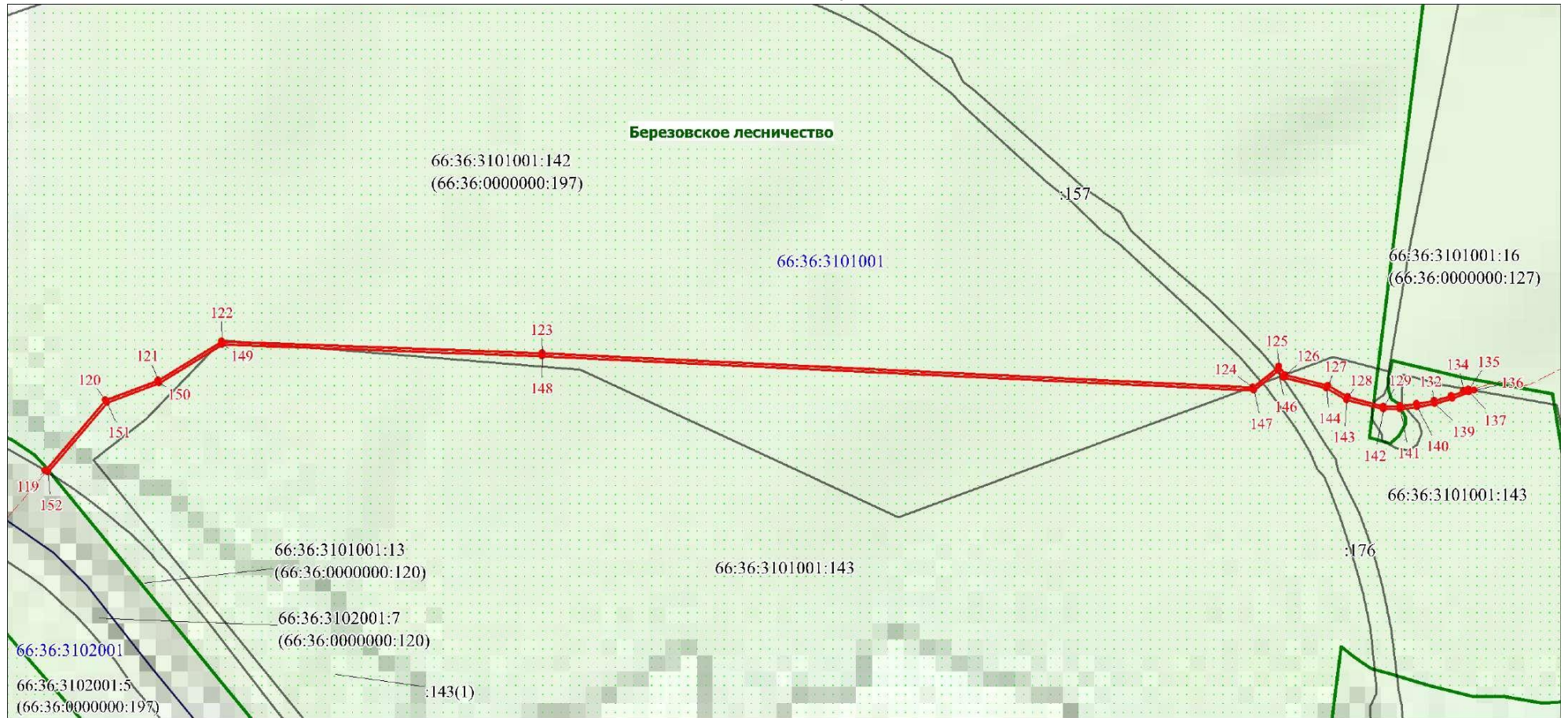
Выносной лист № 2



Масштаб 1:5000

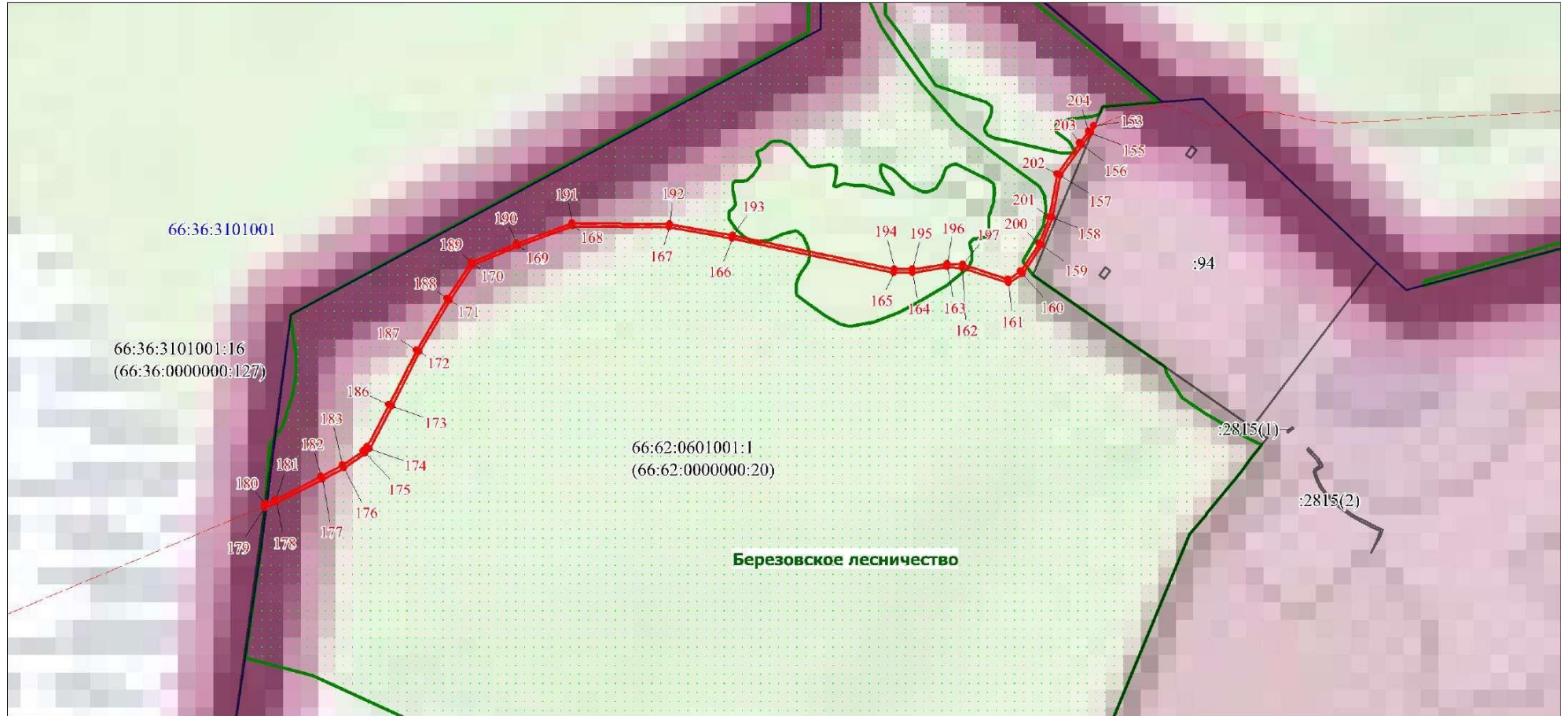
Используемые условные знаки и обозначения:

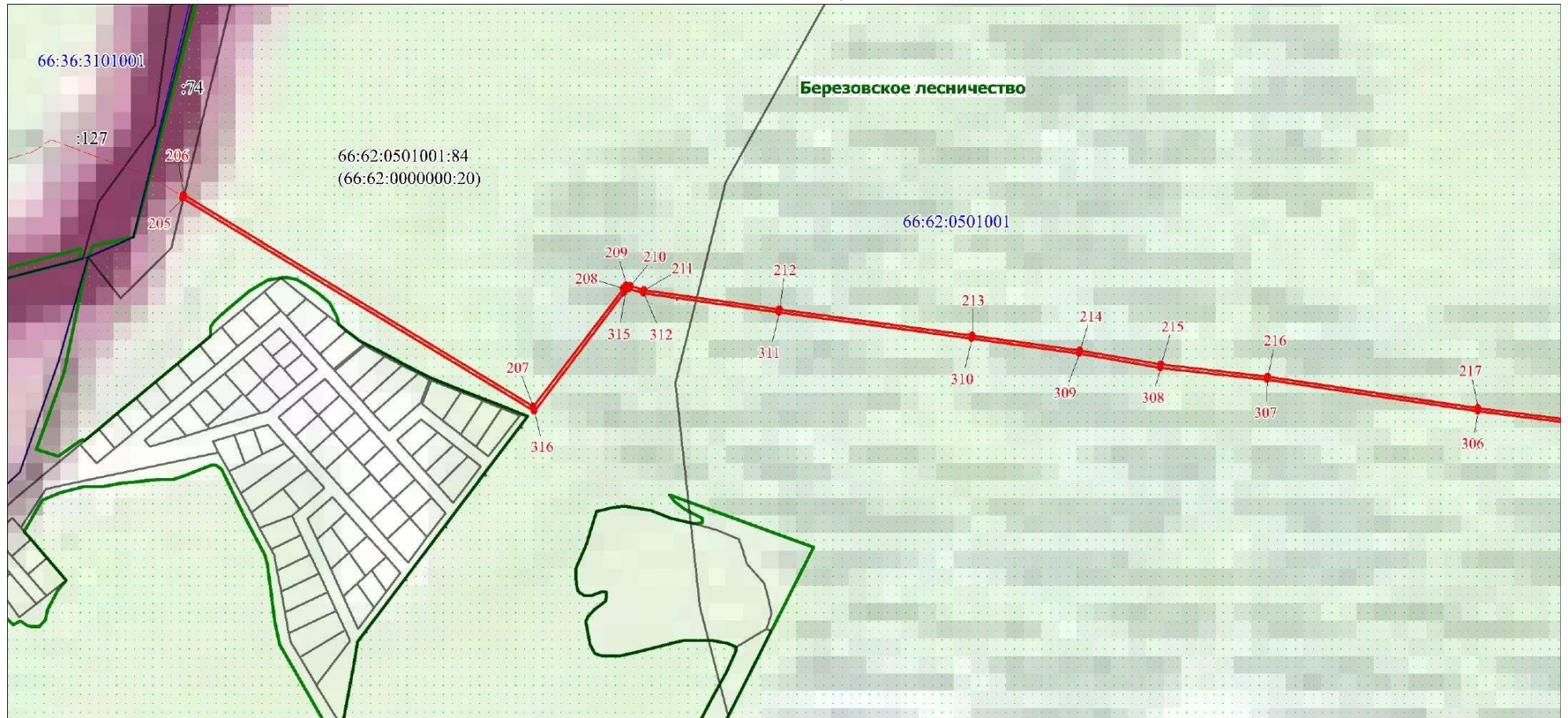
	Характерная точка границы объекта
	Надписи номеров характерных точек границы объекта
	Граница объекта
	Часть границы, сведения ЕГРН о которой позволяют однозначно определить ее положение на местности
	Надписи кадастрового номера земельного участка
	Граница кадастрового квартала
	Обозначение кадастрового квартала



Используемые условные знаки и обозначения:

	Характерная точка границы объекта
	Надписи номеров характерных точек границы объекта
	Граница объекта
	Часть границы, сведения ЕГРН о которой позволяют однозначно определить ее положение на местности
	Надписи кадастрового номера земельного участка
	Граница кадастрового квартала
	Обозначение кадастрового квартала






Масштаб 1:5000








Используемые условные знаки и обозначения:

	Характерная точка границы объекта
	Надписи номеров характерных точек границы объекта
	Граница объекта
	Часть границы, сведения ЕГРН о которой позволяют однозначно определить ее положение на местности
	Надписи кадастрового номера земельного участка
	Граница кадастрового квартала
	Обозначение кадастрового квартала



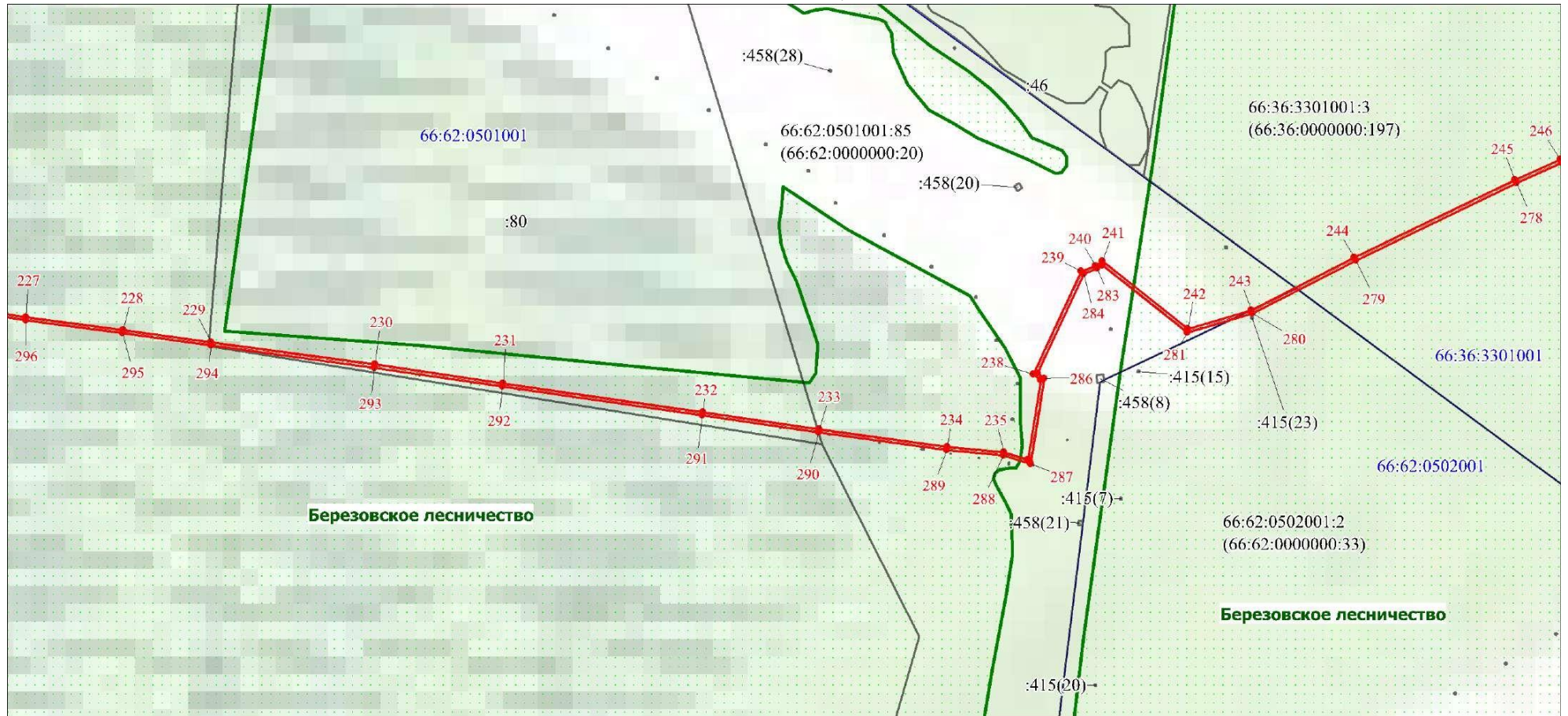
Масштаб 1:5000

Используемые условные знаки и обозначения:

	Характерная точка границы объекта
	Надписи номеров характерных точек границы объекта
	Граница объекта
	Часть границы, сведения ЕГРН о которой позволяют однозначно определить ее положение на местности
	Надписи кадастрового номера земельного участка
	Граница кадастрового квартала
	Обозначение кадастрового квартала








План границ объекта

Выносной лист № 7



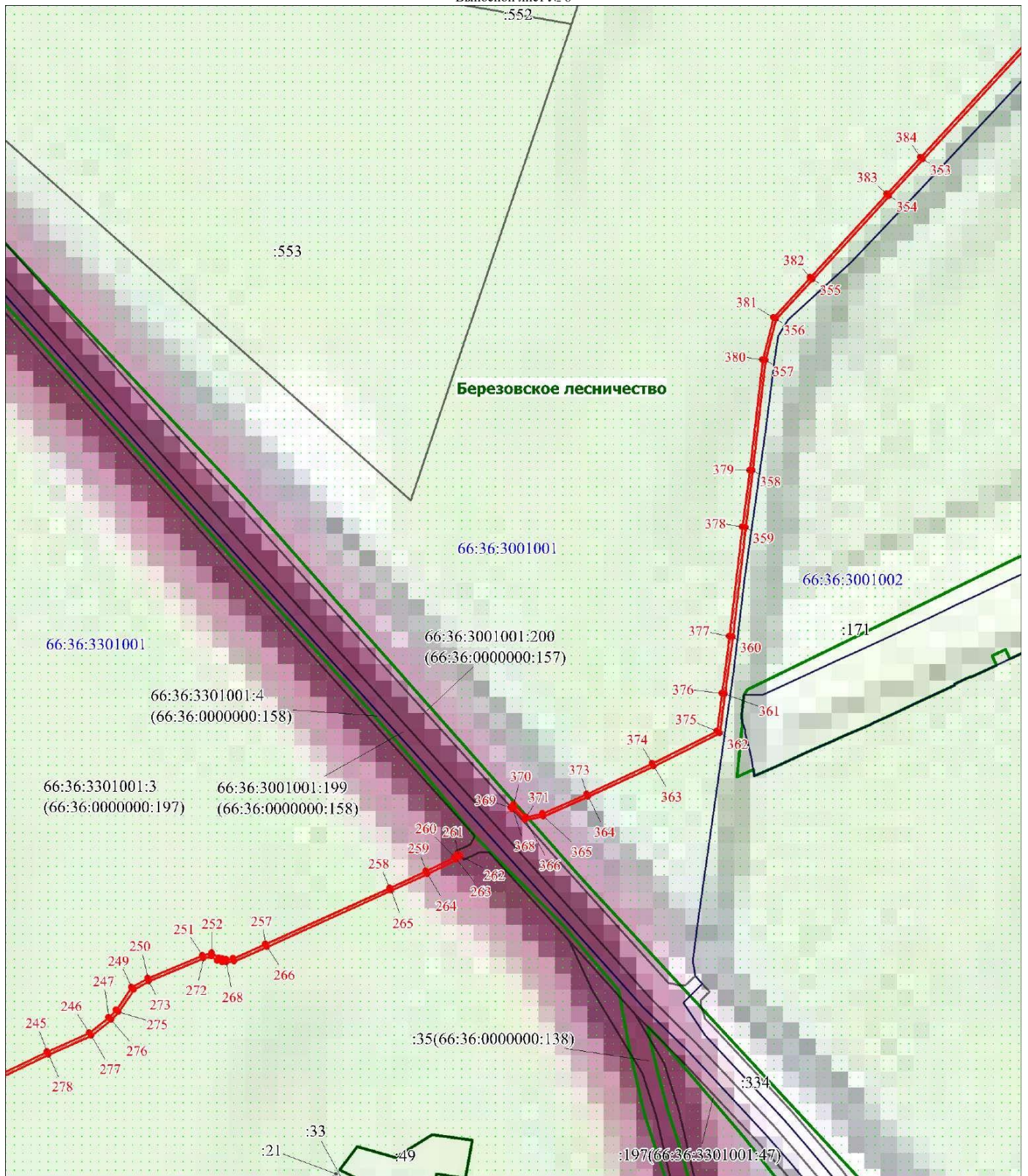
Масштаб 1:5000

Используемые условные знаки и обозначения:

	Характерная точка границы объекта
	Надписи номеров характерных точек границы объекта
	Граница объекта
	Часть границы, сведения ЕГРН о которой позволяют однозначно определить ее положение на местности
	Надписи кадастрового номера земельного участка
	Граница кадастрового квартала
	Обозначение кадастрового квартала








План границ объекта

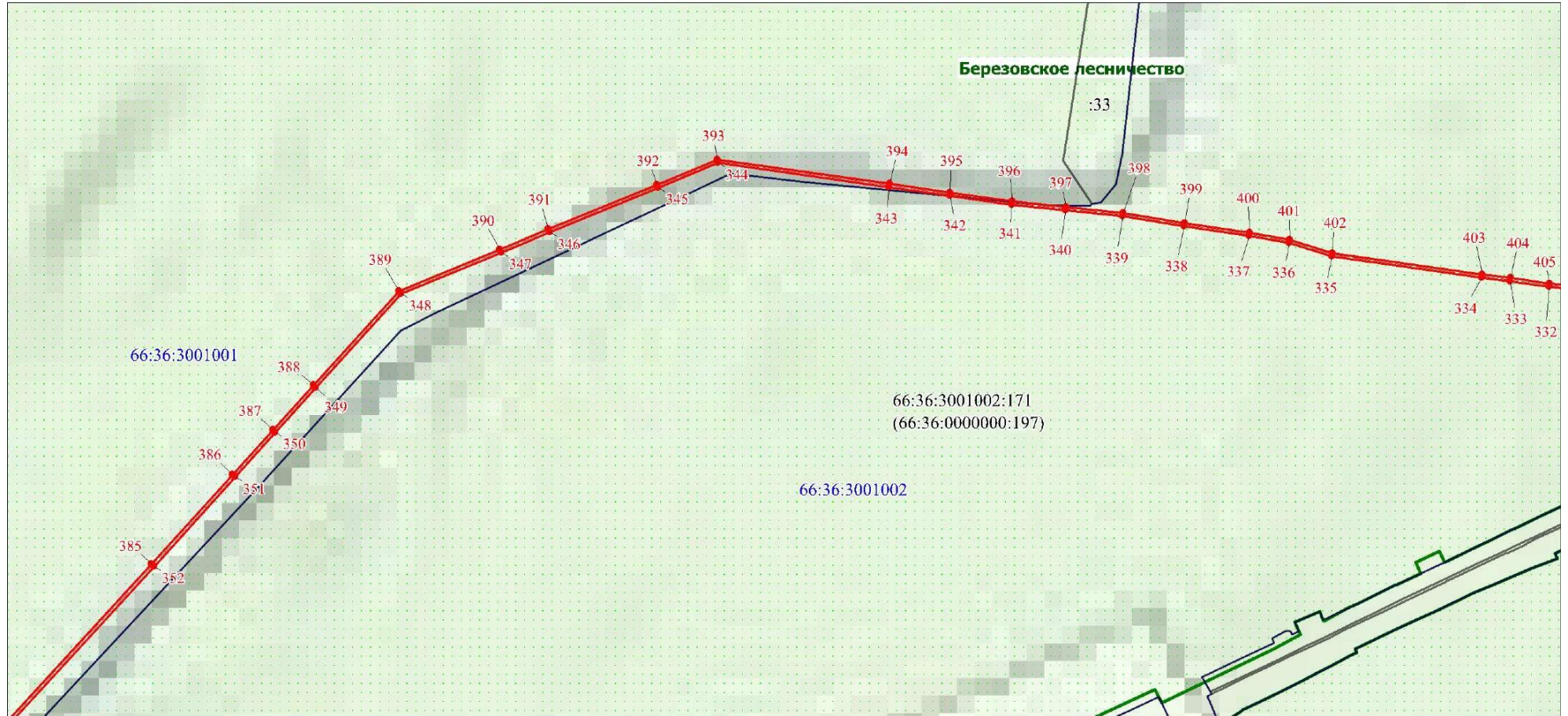
Выносной лист № 8



Масштаб 1:5000








Используемые условные знаки и обозначения:

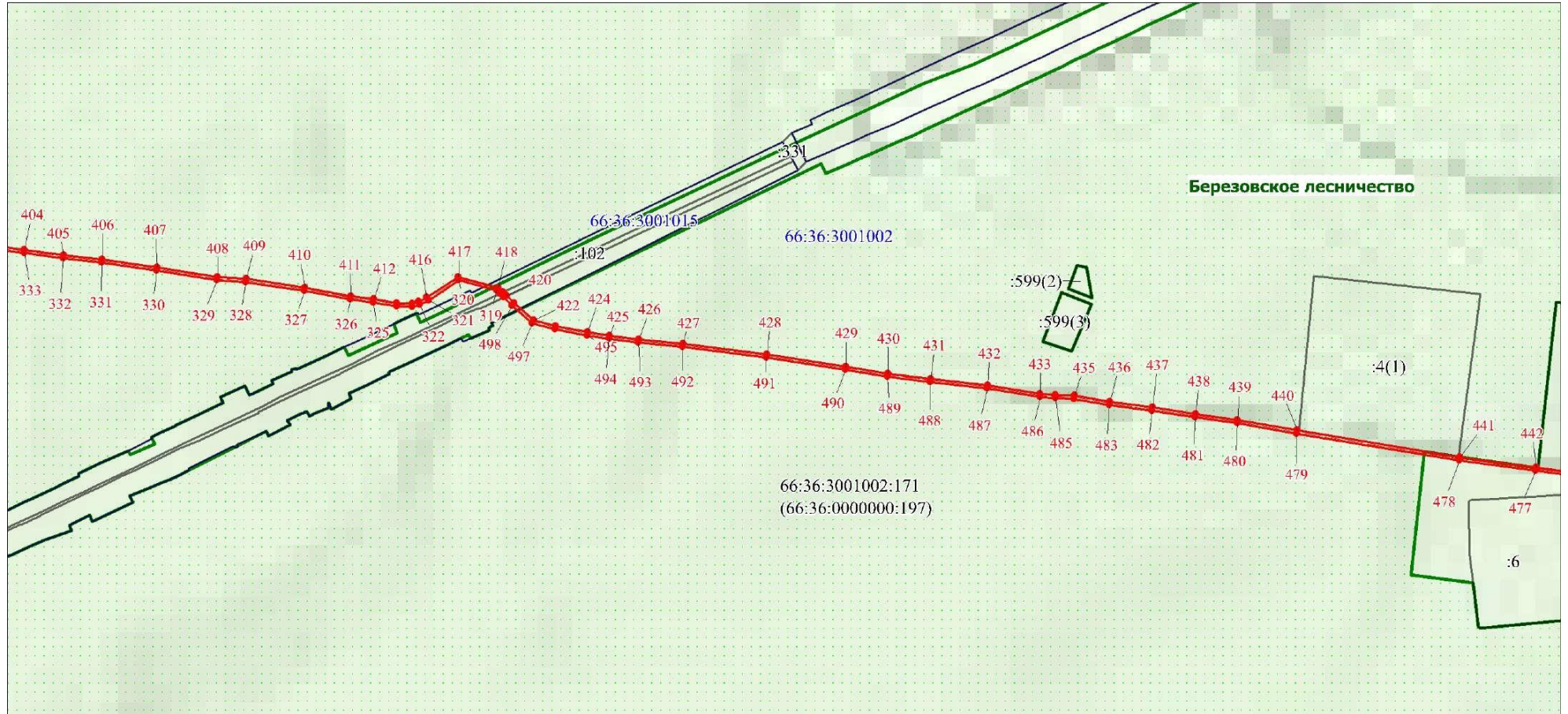
	Характерная точка границы объекта
	Надписи номеров характерных точек границы объекта
	Граница объекта
	Часть границы, сведения ЕГРН о которой позволяют однозначно определить ее положение на местности
	Надписи кадастрового номера земельного участка
	Граница кадастрового квартала
	Обозначение кадастрового квартала



Масштаб 1:5000








Используемые условные знаки и обозначения:

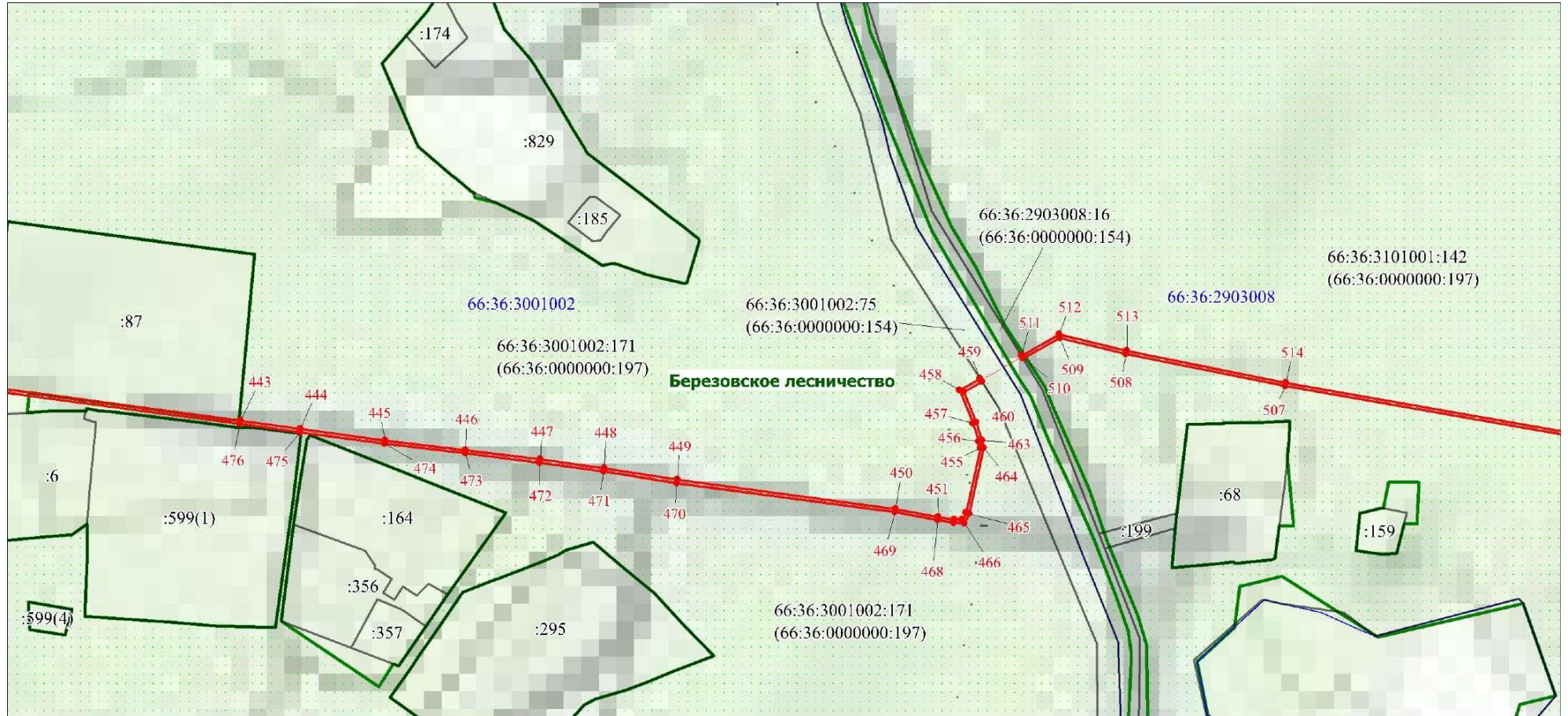
	Характерная точка границы объекта
	Надписи номеров характерных точек границы объекта
	Граница объекта
	Часть границы, сведения ЕГРН о которой позволяют однозначно определить ее положение на местности
	Надписи кадастрового номера земельного участка
	Граница кадастрового квартала
	Обозначение кадастрового квартала



Масштаб 1:5000

Используемые условные знаки и обозначения:

	Характерная точка границы объекта
	Надписи номеров характерных точек границы объекта
	Граница объекта
	Часть границы, сведения ЕГРН о которой позволяют однозначно определить ее положение на местности
	Надписи кадастрового номера земельного участка
	Граница кадастрового квартала
	Обозначение кадастрового квартала



Масштаб 1:5000

Используемые условные знаки и обозначения:

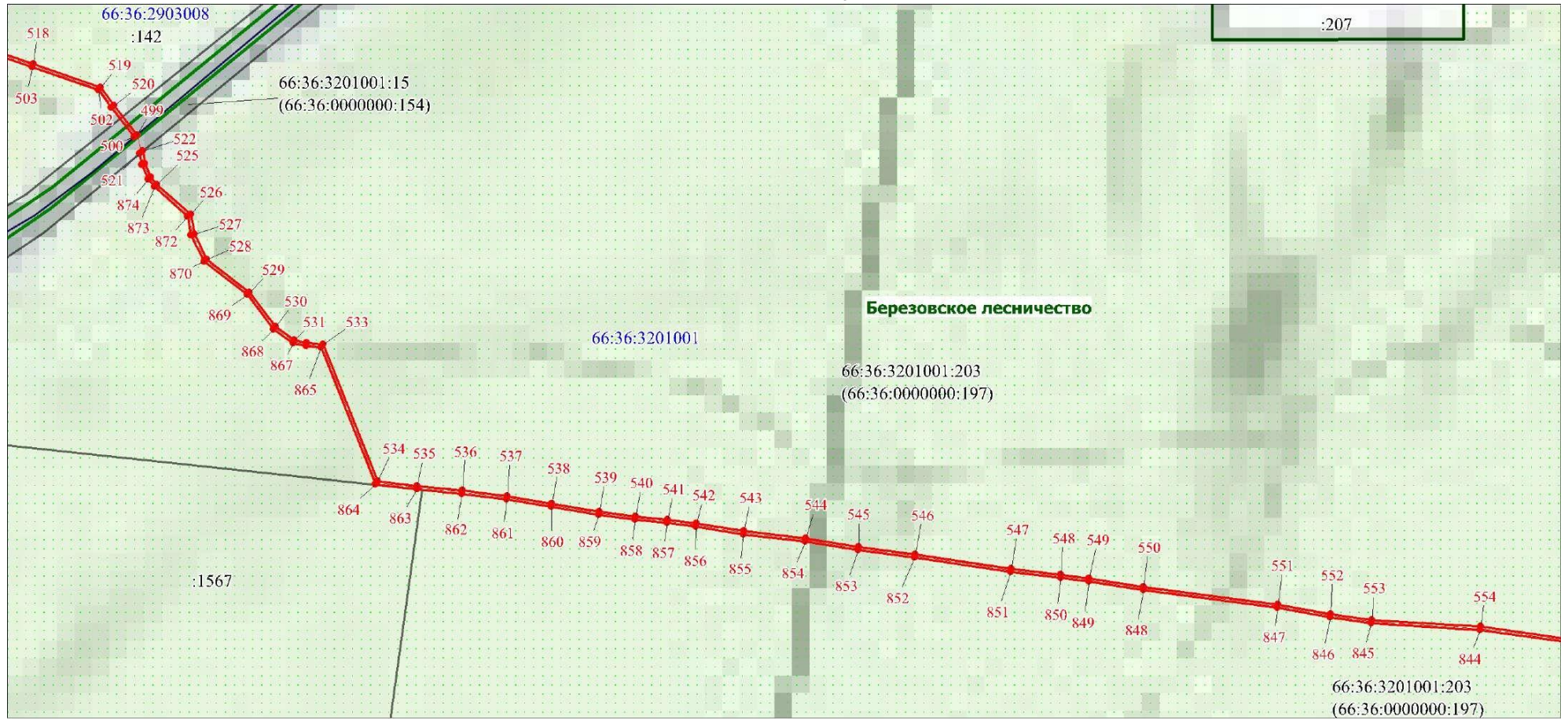
- Характерная точка границы объекта
- Надписи номеров характерных точек границы объекта
- Граница объекта
- Часть границы, сведения ЕГРН о которой позволяют однозначно определить ее положение на местности
- Надписи кадастрового номера земельного участка
- Граница кадастрового квартала
- Обозначение кадастрового квартала



Масштаб 1:5000








Используемые условные знаки и обозначения:

	Характерная точка границы объекта
	Надписи номеров характерных точек границы объекта
	Граница объекта
	Часть границы, сведения ЕГРН о которой позволяют однозначно определить ее положение на местности
	Надписи кадастрового номера земельного участка
	Граница кадастрового квартала
	Обозначение кадастрового квартала



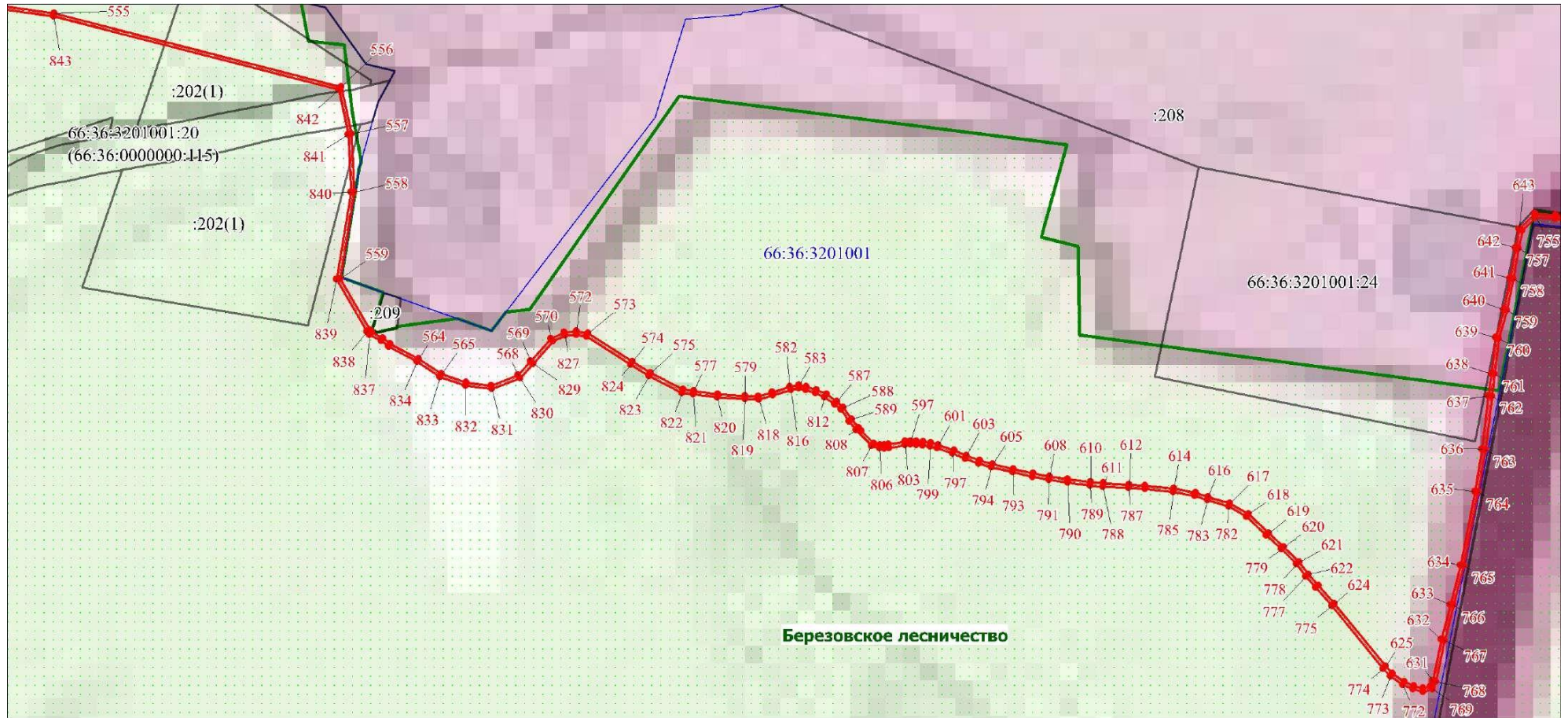
Масштаб 1:5000

Используемые условные знаки и обозначения:

-  Характерная точка границы объекта
-  Надписи номеров характерных точек границы объекта
-  Граница объекта
-  Часть границы, сведения ЕГРН о которой позволяют однозначно определить ее положение на местности
-  Надписи кадастрового номера земельного участка
-  Граница кадастрового квартала
-  Обозначение кадастрового квартала

План границ объекта

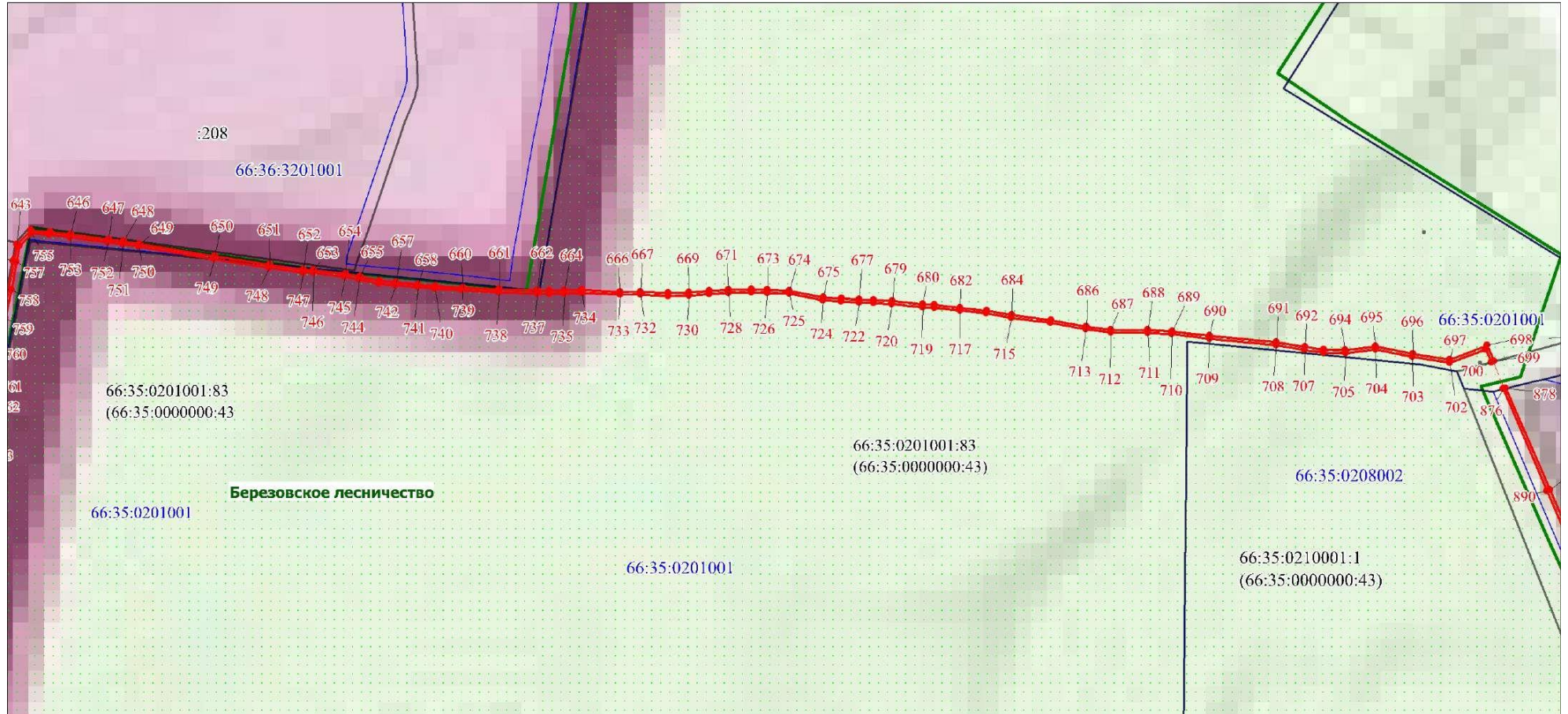
Выносной лист № 14



Масштаб 1:5000

Используемые условные знаки и обозначения:

- Характерная точка границы объекта
- Надписи номеров характерных точек границы объекта
- Граница объекта
- Часть границы, сведения ЕГРН о которой позволяют однозначно определить ее положение на местности
- Надписи кадастрового номера земельного участка
- Граница кадастрового квартала
- Обозначение кадастрового квартала



Масштаб 1:5500

Используемые условные знаки и обозначения:

	Характерная точка границы объекта
	Надписи номеров характерных точек границы объекта
	Граница объекта
	Часть границы, сведения ЕГРН о которой позволяют однозначно определить ее положение на местности
	Надписи кадастрового номера земельного участка
	Граница кадастрового квартала
	Обозначение кадастрового квартала



Масштаб 1:5500

Используемые условные знаки и обозначения:

- Характерная точка границы объекта
- Надписи номеров характерных точек границы объекта
- Граница объекта
- Часть границы, сведения ЕГРН о которой позволяют однозначно определить ее положение на местности
- Надписи кадастрового номера земельного участка
- Граница кадастрового квартала
- Обозначение кадастрового квартала

