

Примечания

- 1) По данным кадастрового плана территории земельный участок №66:35:0201001:89 имеет пересечение с участком №66:35:0000000:26, площадь наложения 0,01 га. Проектом категория земель "Земли лесного фонда" на площадь наложения не учитывалась;
- 2) Ведомость поворотных точек красных линий смотри "Разбивочный чертёж красных линий";
- 3) Проектируемая территория расположена в зоне III пояса санитарной охраны источников питьевого водоснабжения и в запретном районе.






### Основные технико-экономические показатели по проекту планировки территории

№ п/п	Наименование показателей	Единица измерения	Площадка 1		Площадка 2		Площадка 3	
			Совре- менное состояние	Расчет- ный срок	Совре- менное состояние	Расчет- ный срок	Совре- менное состояние	Расчет- ный срок
1	Территория							
1.1	Площадь проектируемой территории – всего, в том числе: – земли промышленности, энергетики, транспорта, связи, радиовещания, телевидения, информатики, космического обеспечения, обороны, безопасности и иного специального назначения за пределами поселений – земли лесного фонда	га  %  – “ –	12.260  <u>2.832</u> <u>23</u>  <u>9.428</u> <u>77</u>	12.260  <u>3.389</u> <u>28</u>  <u>8.871</u> <u>72</u>	3.574  <u>2.043</u> <u>57</u>  <u>1.531</u> <u>43</u>	3.574  <u>2.043</u> <u>57</u>  <u>1.531</u> <u>43</u>	14.112  <u>3.420</u> <u>24</u>  <u>10.692</u> <u>76</u>	14.112  <u>4.590</u> <u>33</u>  <u>9.522</u> <u>67</u>
1.2	Из общей территории:  – земли федеральной собственности – земли субъектов Российской Федерации	га  – “ –	10.628  1.633	10.071  2.189	3.062  0.512	3.062  0.512	12.312  1.800	11.142  2.970
2	Транспортная инфраструктура							
2.1	Протяженность дорожной сети – всего, в том числе: – автомобильные дороги II кат.	км  – “ –	0.664  0.664	0.664  0.664	0.204  0.204	0.204  0.204	1.025  0.721	1.025  0.721
3	Охрана окружающей среды							
3.1	Территории, требующие проведения специальных мероприятий по охране окружающей среды: – придорожная полоса – зона санитарной охраны III пояса	га  га	9.962  12.260	10.071  12.260	3.062  3.574	3.062  3.574	10.991  14.112	11.142  14.112

### Условные обозначения

сущ.	проект.	
		Граница проектирования
		Красные линии
		Поворотные точки красных линий
		Границы земельных участков ранее отведённые
		Ось дороги
		Проезжая часть с твердым покрытием
		Проезжая часть с щебёночным покрытием
		Леса
		Заросли кустарников
		Незалесянные территории, луга
		Заболоченные территории
		Прочие территории
		Магистральный водовод
		Воздушная линия электропередачи 6кВ
		Кабельная линия электропередачи 0.4кВ
		Светильники наружного освещения
		Трансформаторная подстанция
		Весовая площадка
		Рамная опора РМФЗ для средств видеофиксации

Границы зон с особыми условиями использования территории

	Граница придорожной полосы
	Граница зоны III пояса санитарной охраны источников питьевого водоснабжения (согласно генеральному плану Берёзовского ГО)
	Санитарная полоса отчуждения газопровода (согласно генеральному плану Берёзовского ГО)
	Санитарно-защитная полоса водоводов
	Охранная зона линий электропередачи

## Экспликация земельных участков

Номер на плане	Разрешенное использование	Кадастровый номер	Форма собственности
1	под объект автомобильного транспорта – автомобильную дорогу общего пользования	66:35:0000000:26	земли субъектов Российской Федерации
2	для нужд лесного хозяйства	66:35:0221001:422	земли федеральной собственности
3	для нужд лесного хозяйства	66:35:0201001:89	земли федеральной собственности
4	Для специального назначения	66:35:0201001:25	земли федеральной собственности
5	Для ведения лесного хозяйства	66:35:0201001:87	земли федеральной собственности

						<b>17-ПС/748-03-З-ПТ2</b>					
						Проект планировки территории для размещения линейного объекта транспортной инфраструктуры регионального значения (элементов обустройства автомобильной дороги) «Пункты весового и заборничного контроля на 22 км автомобильной дороге в с. Екперишурдэ – э. Рех – э. Алапаевск». Основная часть					
Изм.	Колуч.	Лист	№Док.	Подпись	Дата						
Разработал		Косарева		<i>[подпись]</i>	07.2019	Материалы основной (утверждаемой) части проекта планировки территории					
ГИП		Ильин		<i>[подпись]</i>	07.2019						
Основной чертёж проекта планировки территории, М 1:2000						Смадия		Лист		Листов	
						ПП		1		1	
						ЗАО Институт “Уралсевергаз-проект”					